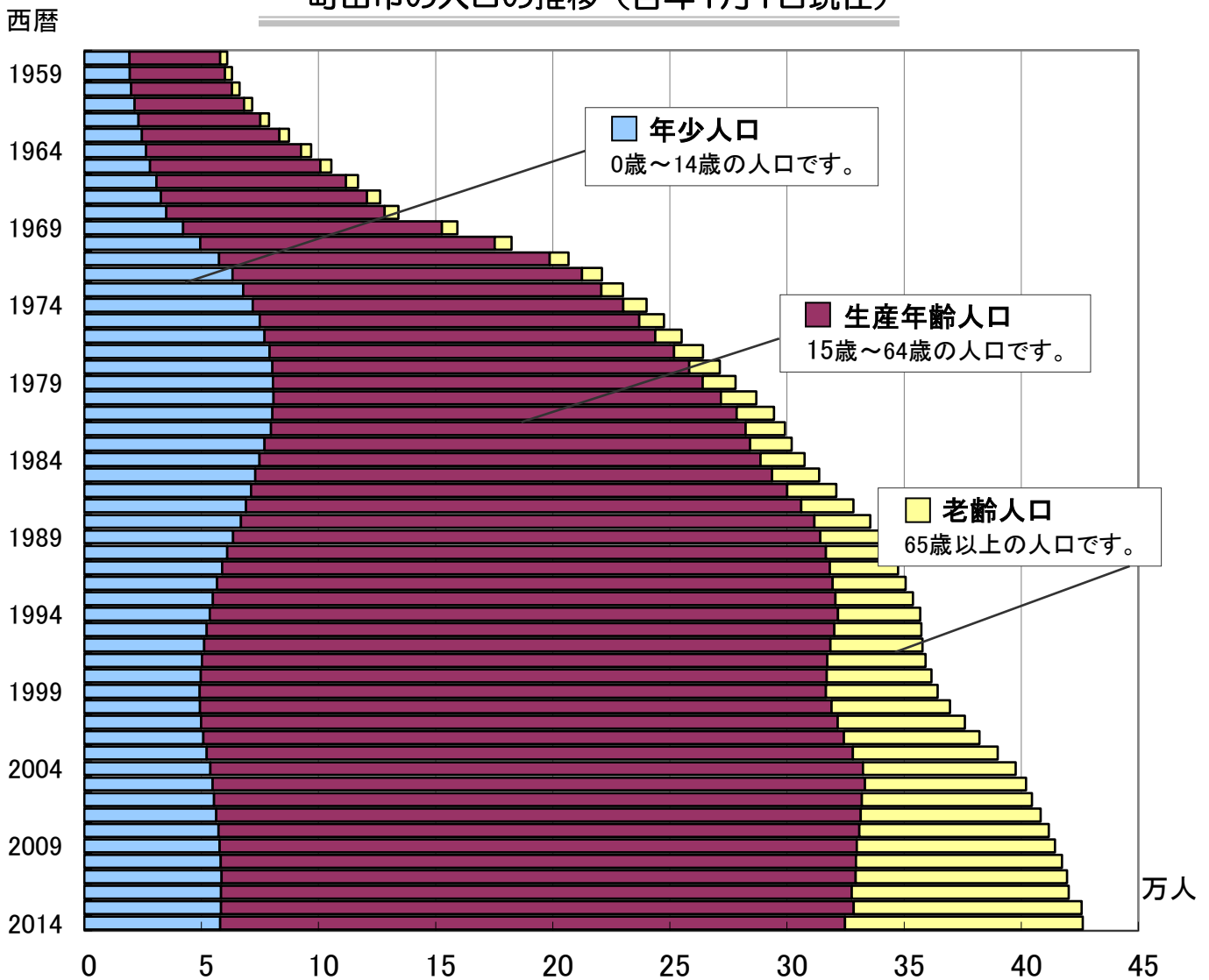


2014年1月

# 町田市の人口

< 住民基本台帳に基づく >  
年齢別人口・町丁別人口・人口動態 等

町田市の人口の推移（各年1月1日現在）



※住民基本台帳法の改正に伴い、2013年から外国人が含まれた人口です。

総務部 市政情報課

# 目次

■ ■ 1. 年齢別人口	1 ページ	■ ■
(1) 人口総数	1 ページ	
(2) 平均年齢	1 ページ	
(3) 年齢三区分別人口	1 ページ	
(4) 年齢構造指数	2 ページ	
(5) 人口ピラミッド	3 ページ	
■ ■ 2. 年齢別一年間の人口増減数	4 ページ	■ ■
■ ■ 3. 町丁別一年間の人口増減数	7 ページ	■ ■
■ ■ 4. 人口密度	11 ページ	■ ■
■ ■ 5. 人口増減の内訳	14 ページ	■ ■

# 1. 年齢別人口 <2014年1月1日現在>

## (1)人口総数

区 分	人 口 総 数		日 本 人	外 国 人
		対前年増減		
総 数	426 222	+ 460	421 442	4 780
男	209 757	+ 64	207 582	2 175
女	216 465	+ 396	213 860	2 605

※外国人・男性に年齢不詳1を含む

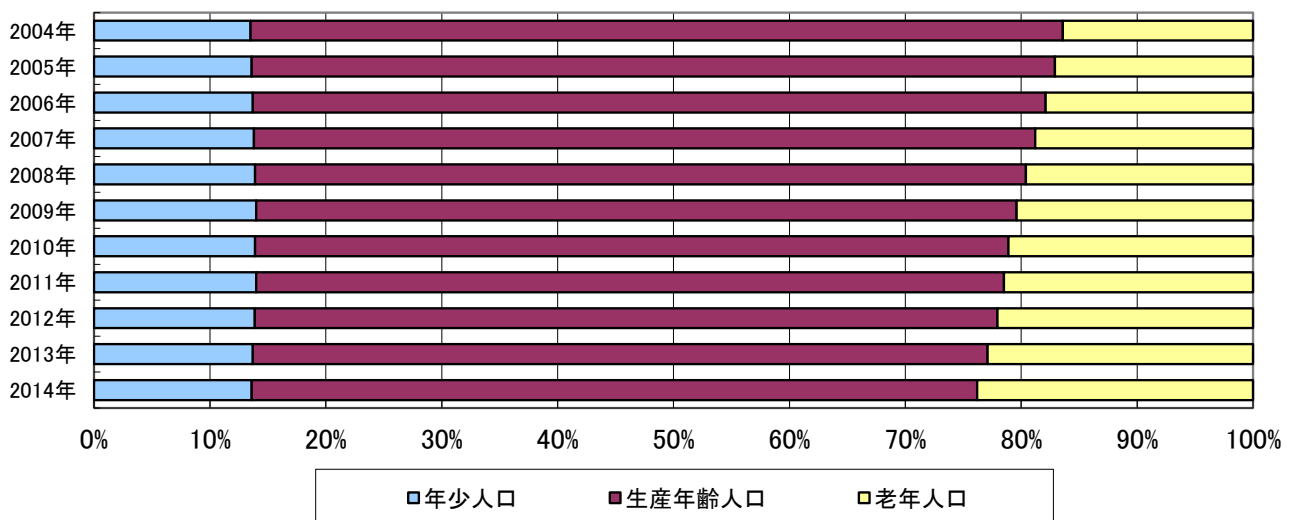
## (2)平均年齢

区 分	人 口 総 数		日 本 人	外 国 人
		対前年増減		
総 数	44.80歳	+0.39 歳	44.89歳	37.18歳
男	43.52歳	+0.37 歳	43.60歳	35.95歳
女	46.04歳	+0.40 歳	46.14歳	38.20歳

## (3)年齢三区分別人口

区 分	人 口 総 数		日 本 人		外 国 人	
		構成割合		構成割合		構成割合
年少人口 (0～14歳)	58 025	13.61%	57 609	13.67%	416	8.70%
生産年齢人口 (15～64歳)	266 715	62.58%	262 636	62.32%	4 079	85.35%
老年人口 (65歳～)	101 481	23.81%	101 197	24.01%	284	5.94%

年齢三区分別人口構成割合の推移(人口総数)



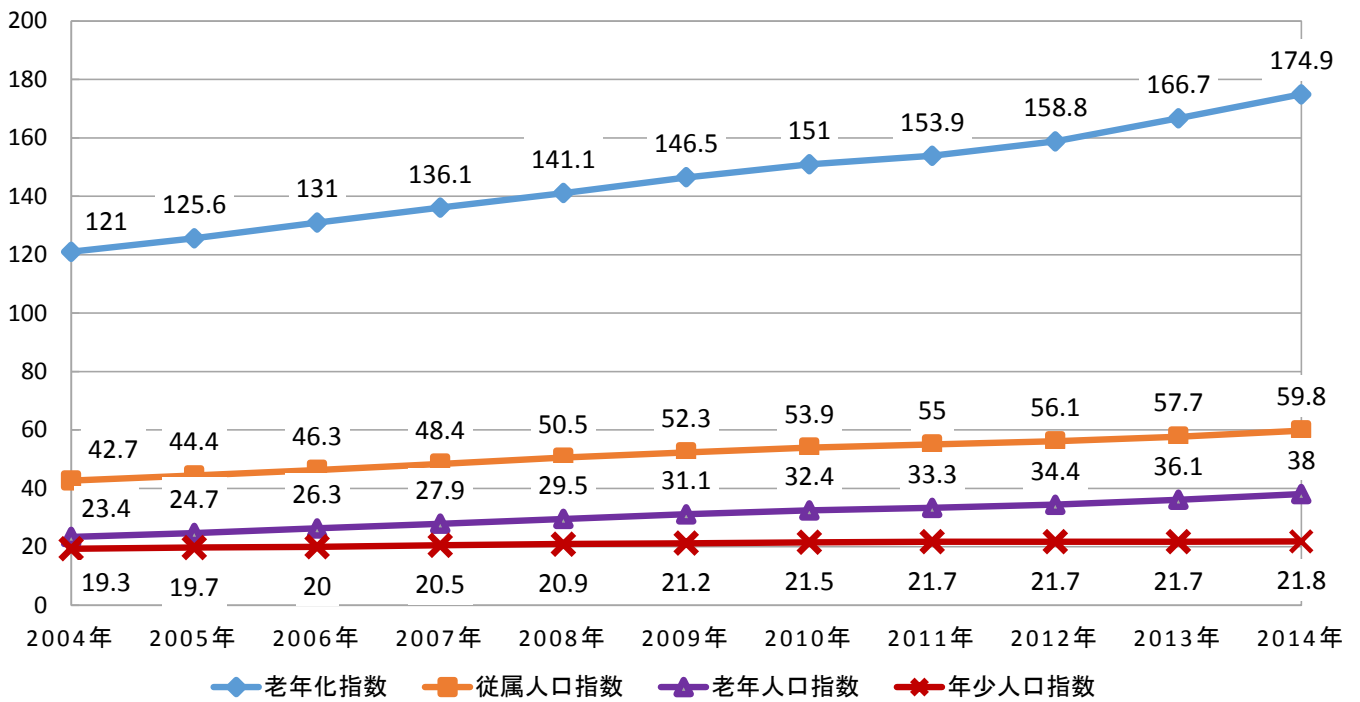
※住民基本台帳法の改正に伴い、2013年から外国人が含まれた人口です。



老年人口の構成割合が、  
年々増えているぞ。

(4) 年齢構造指数

年齢構造指数の推移



①年少人口指数

人口の若年化の程度を示す指標です。

算出方法は、年少人口/生産年齢人口×100 です。

②老年人口指数

人口の高齢化の程度を示す指標です。

算出方法は、老年人口/生産年齢人口×100 です。

③従属人口指数

生産年齢人口100人が、年少人口と老年人口をどれだけ養うかを表す指標です。

算出方法は、(年少人口+老年人口)/生産年齢人口×100 です。

④老年化指数

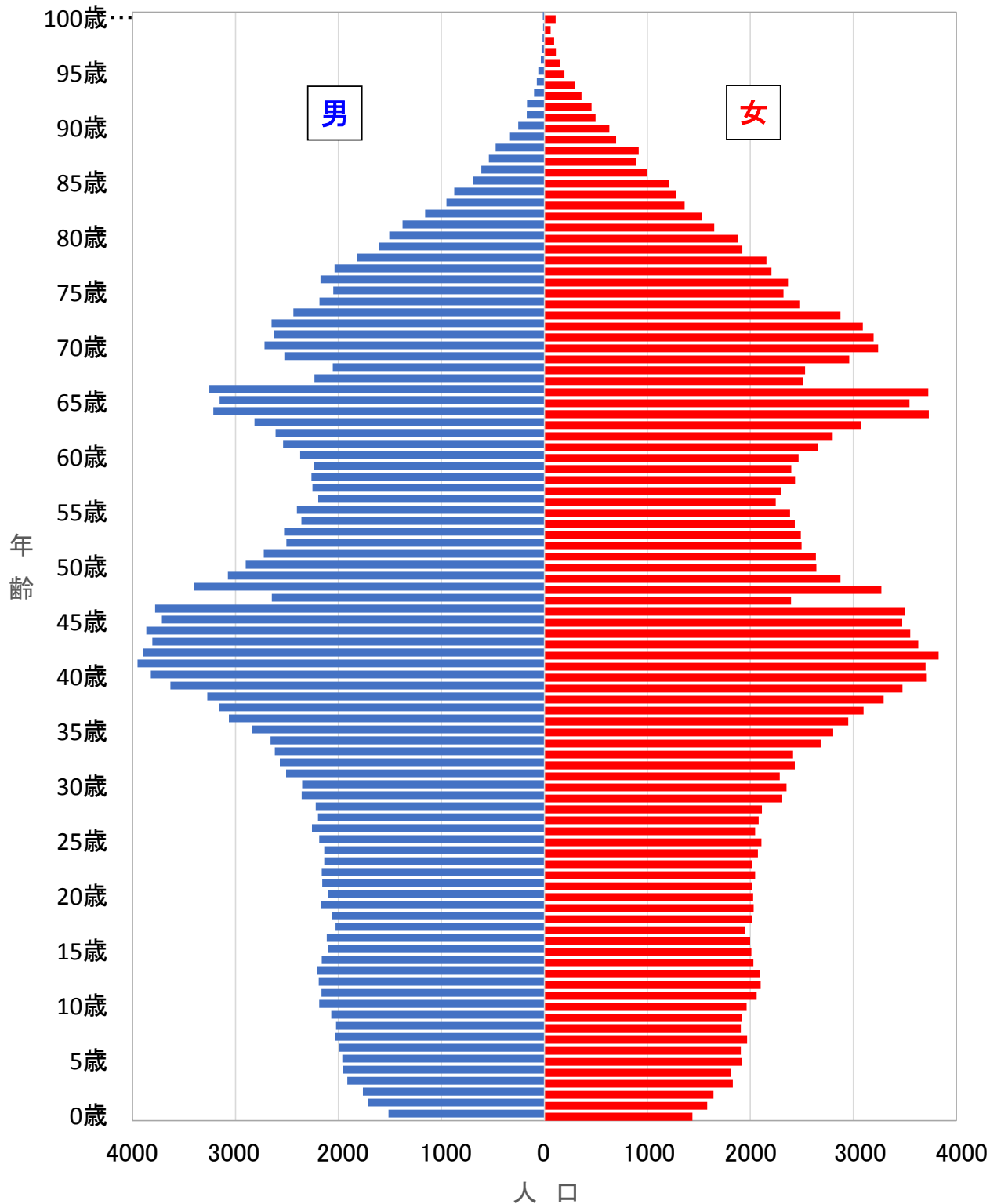
生産年齢人口の影響を除いた人口高齢化の程度を示す指標です。

算出方法は、老年人口/年少人口×100 です。



(5) 人口ピラミッド

町田市の人口ピラミッド(2014年1月1日現在)



30歳未満の人口が他の世代に比べて少ないわ。



## 2. 年齢別一年間の人口増減数

2014年(平成26年)1月1日現在

※2012年7月9日の住民基本台帳法一部改正により、外国人が住民基本台帳に記載されることになりました。

年齢	人口		男		女		年齢
		対前年増減		対前年増減		対前年増減	
総数	426 222	+ 460	209 757	+ 64	216 465	+ 396	総数
0歳	2 950	- 127	1 513	- 85	1 437	- 42	0歳
1	3 299	- 16	1 717	- 9	1 582	- 7	1
2	3 406	- 261	1 763	- 125	1 643	- 136	2
3	3 743	+ 27	1 914	- 23	1 829	+ 50	3
4	3 766	- 56	1 953	+ 5	1 813	- 61	4
5	3 877	+ 2	1 961	- 17	1 916	+ 19	5
6	3 900	- 62	1 991	- 27	1 909	- 35	6
7	4 004	+ 108	2 035	+ 24	1 969	+ 84	7
8	3 932	- 31	2 023	- 36	1 909	+ 5	8
9	3 990	- 143	2 069	- 117	1 921	- 26	9
10	4 150	- 43	2 187	+ 38	1 963	- 81	10
11	4 226	- 47	2 165	- 12	2 061	- 35	11
12	4 291	+ 45	2 190	+ 9	2 101	+ 36	12
13	4 297	+ 104	2 206	+ 39	2 091	+ 65	13
14	4 194	+ 128	2 163	+ 75	2 031	+ 53	14
15	4 112	+ 30	2 102	+ 6	2 010	+ 24	15
16	4 111	+ 149	2 112	+ 92	1 999	+ 57	16
17	3 979	- 14	2 028	+ 10	1 951	- 24	17
18	4 081	+ 126	2 065	+ 27	2 016	+ 99	18
19	4 202	+ 110	2 169	+ 88	2 033	+ 22	19
20	4 128	- 3	2 101	- 3	2 027	0	20
21	4 176	+ 9	2 157	+ 31	2 019	- 22	21
22	4 208	- 96	2 161	- 63	2 047	- 33	22
23	4 153	- 166	2 137	- 49	2 016	- 117	23
24	4 212	- 249	2 137	- 116	2 075	- 133	24
25	4 292	- 134	2 185	- 115	2 107	- 19	25
26	4 306	- 132	2 258	- 27	2 048	- 105	26
27	4 280	- 203	2 199	- 106	2 081	- 97	27
28	4 335	- 490	2 221	- 211	2 114	- 279	28
29	4 667	- 9	2 356	+ 22	2 311	- 31	29
30	4 703	- 135	2 352	- 184	2 351	+ 49	30
31	4 792	- 228	2 507	- 65	2 285	- 163	31
32	5 002	- 85	2 570	- 86	2 432	+ 1	32
33	5 032	- 310	2 617	- 65	2 415	- 245	33
34	5 342	- 241	2 660	- 146	2 682	- 95	34
35	5 648	- 358	2 842	- 244	2 806	- 114	35
36	6 014	- 245	3 063	- 112	2 951	- 133	36
37	6 255	- 325	3 156	- 109	3 099	- 216	37
38	6 568	- 541	3 273	- 351	3 295	- 190	38
39	7 110	- 394	3 632	- 196	3 478	- 198	39
40	7 529	- 102	3 822	- 101	3 707	- 1	40
41	7 654	- 50	3 951	+ 63	3 703	- 113	41
42	7 725	+ 305	3 896	+ 96	3 829	+ 209	42
43	7 436	+ 68	3 806	- 28	3 630	+ 96	43
44	7 419	+ 227	3 866	+ 151	3 553	+ 76	44

年 齡	人 口		男		女		年 齡
		対前年増減		対前年増減		対前年増減	
45歳	7 190	- 76	3 714	- 57	3 476	- 19	45歳
46	7 281	+2 244	3 780	+1 133	3 501	+1 111	46
47	5 044	-1 612	2 648	- 736	2 396	- 876	47
48	6 671	+ 711	3 399	+ 321	3 272	+ 390	48
49	5 949	+ 385	3 073	+ 159	2 876	+ 226	49
50	5 542	+ 166	2 901	+ 153	2 641	+ 13	50
51	5 363	+ 342	2 726	+ 206	2 637	+ 136	51
52	5 003	- 4	2 505	- 13	2 498	+ 9	52
53	5 017	+ 228	2 527	+ 178	2 490	+ 50	53
54	4 793	- 29	2 360	- 52	2 433	+ 23	54
55	4 789	+ 351	2 403	+ 214	2 386	+ 137	55
56	4 445	- 132	2 197	- 79	2 248	- 53	56
57	4 547	- 179	2 252	- 32	2 295	- 147	57
58	4 696	+ 37	2 261	+ 21	2 435	+ 16	58
59	4 633	- 220	2 236	- 144	2 397	- 76	59
60	4 840	- 373	2 371	- 187	2 469	- 186	60
61	5 193	- 248	2 537	- 96	2 656	- 152	61
62	5 411	- 523	2 611	- 224	2 800	- 299	62
63	5 889	-1 102	2 814	- 429	3 075	- 673	63
64	6 948	+ 207	3 214	+ 15	3 734	+ 192	64
65	6 699	- 330	3 154	- 139	3 545	- 191	65
66	6 982	+2 227	3 253	+1 014	3 729	+1 213	66
67	4 745	+ 142	2 233	+ 171	2 512	- 29	67
68	4 586	- 942	2 055	- 510	2 531	- 432	68
69	5 485	- 508	2 524	- 222	2 961	- 286	69
70	5 957	+ 77	2 717	+ 58	3 240	+ 19	70
71	5 823	+ 2	2 625	- 84	3 198	+ 86	71
72	5 741	+ 363	2 649	+ 167	3 092	+ 196	72
73	5 313	+ 588	2 437	+ 207	2 876	+ 381	73
74	4 659	+ 227	2 184	+ 91	2 475	+ 136	74
75	4 373	- 244	2 050	- 166	2 323	- 78	75
76	4 540	+ 217	2 173	+ 80	2 367	+ 137	76
77	4 244	+ 178	2 038	+ 158	2 206	+ 20	77
78	3 978	+ 361	1 821	+ 157	2 157	+ 204	78
79	3 528	+ 43	1 606	+ 37	1 922	+ 6	79
80	3 382	+ 242	1 506	+ 52	1 876	+ 190	80
81	3 028	+ 247	1 378	+ 158	1 650	+ 89	81
82	2 684	+ 256	1 157	+ 138	1 527	+ 118	82
83	2 311	+ 91	950	+ 26	1 361	+ 65	83
84	2 153	+ 146	876	+ 117	1 277	+ 29	84
85	1 900	+ 182	692	+ 17	1 208	+ 165	85
86	1 612	+ 59	612	+ 9	1 000	+ 50	86
87	1 431	- 85	538	+ 5	893	- 90	87
88	1 389	+ 236	474	+ 80	915	+ 156	88
89	1 039	+ 65	341	+ 56	698	+ 9	89
90	885	+ 112	254	+ 47	631	+ 65	90
91	669	- 38	171	- 28	498	- 10	91
92	627	+ 90	169	+ 44	458	+ 46	92
93	461	+ 28	100	+ 11	361	+ 17	93
94	369	+ 50	74	- 10	295	+ 60	94

年 齢	人 口		男		女		年 齢
		対前年増減		対前年増減		対前年増減	
95歳	254	+ 40	59	+ 18	195	+ 22	95歳
96	186	+ 3	35	- 2	151	+ 5	96
97	139	- 9	28	+ 1	111	- 10	97
98	111	+ 11	17	- 1	94	+ 12	98
99	74	+ 1	12	+ 8	62	- 7	99
100～	124	+ 16	14	- 1	110	+ 17	100～
不 詳	1	+ 1	1	+ 1	0	0	不 詳
(再掲) 5歳階級別人口 ※不詳は含まない							
0～4	17 164	- 433	8 860	- 237	8 304	- 196	0～4
5～9	19 703	- 126	10 079	- 173	9 624	+ 47	5～9
10～14	21 158	+ 187	10 911	+ 149	10 247	+ 38	10～14
15～19	20 485	+ 401	10 476	+ 223	10 009	+ 178	15～19
20～24	20 877	- 505	10 693	- 200	10 184	- 305	20～24
25～29	21 880	- 968	11 219	- 437	10 661	- 531	25～29
30～34	24 871	- 999	12 706	- 546	12 165	- 453	30～34
35～39	31 595	-1 863	15 966	-1 012	15 629	- 851	35～39
40～44	37 763	+ 448	19 341	+ 181	18 422	+ 267	40～44
45～49	32 135	+1 652	16 614	+ 820	15 521	+ 832	45～49
50～54	25 718	+ 703	13 019	+ 472	12 699	+ 231	50～54
55～59	23 110	- 143	11 349	- 20	11 761	- 123	55～59
60～64	28 281	-2 039	13 547	- 921	14 734	-1 118	60～64
65～69	28 497	+ 589	13 219	+ 314	15 278	+ 275	65～69
70～74	27 493	+1 257	12 612	+ 439	14 881	+ 818	70～74
75～79	20 663	+ 555	9 688	+ 266	10 975	+ 289	75～79
80～84	13 558	+ 982	5 867	+ 491	7 691	+ 491	80～84
85～89	7 371	+ 457	2 657	+ 167	4 714	+ 290	85～89
90～94	3 011	+ 242	768	+ 64	2 243	+ 178	90～94
95～99	764	+ 46	151	+ 24	613	+ 22	95～99
100～	124	+ 16	14	- 1	110	+ 17	100～



### 3. 町丁別一年間の人口増減数

2014年(平成26年)1月1日現在

※2012年7月9日の住民基本台帳法一部改正により、外国人が住民基本台帳に記載されることになりました。

地 域	人 口		男		女		地 域
		対前年増減		対前年増減		対前年増減	
町田市総数	426 222	+ 460	209 757	+ 64	216 465	+ 396	町田市総数
相原町	15 414	+ 183	7 566	+ 67	7 848	+ 116	相原町
旭町1丁目	1 677	- 58	870	- 34	807	- 24	旭町1丁目
旭町2丁目	1 059	+ 41	542	+ 25	517	+ 16	旭町2丁目
旭町3丁目	2 151	- 21	1 113	- 11	1 038	- 10	旭町3丁目
大蔵町	8 918	- 36	4 435	- 15	4 483	- 21	大蔵町
小川	5 229	+ 45	2 633	+ 30	2 596	+ 15	小川
小川1丁目	2 767	+ 6	1 374	+ 9	1 393	- 3	小川1丁目
小川2丁目	2 794	- 60	1 388	- 32	1 406	- 28	小川2丁目
小川3丁目	1 111	- 19	548	- 10	563	- 9	小川3丁目
小川4丁目	1 379	- 3	680	+ 6	699	- 9	小川4丁目
小野路町	3 923	+ 20	2 029	+ 14	1 894	+ 6	小野路町
小山ヶ丘1丁目	1 622	+ 149	781	+ 67	841	+ 82	小山ヶ丘1丁目
小山ヶ丘2丁目	374	+ 7	184	+ 6	190	+ 1	小山ヶ丘2丁目
小山ヶ丘3丁目	1 589	- 1	798	0	791	- 1	小山ヶ丘3丁目
小山ヶ丘4丁目	3 696	+ 707	1 857	+ 353	1 839	+ 354	小山ヶ丘4丁目
小山ヶ丘5丁目	2 555	+ 11	1 264	- 8	1 291	+ 19	小山ヶ丘5丁目
小山ヶ丘6丁目	339	+ 130	164	+ 60	175	+ 70	小山ヶ丘6丁目
小山田桜台1丁目	1 912	- 52	928	- 33	984	- 19	小山田桜台1丁目
小山田桜台2丁目	2 135	- 48	1 038	- 30	1 097	- 18	小山田桜台2丁目
小山町	17 671	+ 149	8 939	+ 25	8 732	+ 124	小山町
金井1丁目	1 731	- 9	856	- 11	875	+ 2	金井1丁目
金井2丁目	1 364	- 18	688	- 10	676	- 8	金井2丁目
金井3丁目	1 448	- 25	677	- 13	771	- 12	金井3丁目
金井4丁目	984	+ 31	472	+ 14	512	+ 17	金井4丁目
金井5丁目	1 668	+ 1	840	- 3	828	+ 4	金井5丁目
金井6丁目	1 893	- 55	935	- 23	958	- 32	金井6丁目
金井7丁目	894	+ 1	430	+ 4	464	- 3	金井7丁目
金井8丁目	1 470	- 21	731	- 7	739	- 14	金井8丁目
金井町	8 297	- 43	4 146	- 14	4 151	- 29	金井町
金森1丁目	2 983	- 22	1 437	- 21	1 546	- 1	金森1丁目
金森2丁目	3 270	+ 27	1 601	+ 5	1 669	+ 22	金森2丁目
金森3丁目	1 774	+ 14	895	- 1	879	+ 15	金森3丁目
金森4丁目	2 251	+ 7	1 087	- 15	1 164	+ 22	金森4丁目
金森5丁目	590	+ 13	298	+ 11	292	+ 2	金森5丁目
金森6丁目	1 899	+ 74	943	+ 41	956	+ 33	金森6丁目
金森7丁目	2 210	+ 39	997	+ 18	1 213	+ 21	金森7丁目
金森東1丁目	1 907	- 33	895	- 6	1 012	- 27	金森東1丁目
金森東2丁目	1 320	+ 6	641	+ 11	679	- 5	金森東2丁目
金森東3丁目	1 973	- 29	954	- 20	1 019	- 9	金森東3丁目
金森東4丁目	1 918	- 21	920	- 11	998	- 10	金森東4丁目
上小山田町	4 803	+ 16	2 398	+ 12	2 405	+ 4	上小山田町
木曾西1丁目	1 936	+ 25	921	- 2	1 015	+ 27	木曾西1丁目

地 域	人 口		男		女		地 域
		対前年増減		対前年増減		対前年増減	
木曾西2丁目	791	+ 28	393	+ 20	398	+ 8	木曾西2丁目
木曾西3丁目	1 304	+ 74	621	+ 32	683	+ 42	木曾西3丁目
木曾西4丁目	1 729	+ 61	860	+ 27	869	+ 34	木曾西4丁目
木曾西5丁目	1 933	+ 19	946	+ 11	987	+ 8	木曾西5丁目
木曾東1丁目	4 689	+ 93	2 155	+ 50	2 534	+ 43	木曾東1丁目
木曾東2丁目	2 587	- 45	1 324	- 14	1 263	- 31	木曾東2丁目
木曾東3丁目	3 332	+ 8	1 648	- 1	1 684	+ 9	木曾東3丁目
木曾東4丁目	5 023	- 81	2 507	- 35	2 516	- 46	木曾東4丁目
木曾町	352	- 21	178	- 9	174	- 12	木曾町
高ヶ坂	10 618	- 53	5 268	- 18	5 350	- 35	高ヶ坂
下小山田町	3 918	- 71	1 883	- 30	2 035	- 41	下小山田町
真光寺1丁目	2 266	+ 5	1 136	+ 8	1 130	- 3	真光寺1丁目
真光寺2丁目	1 499	+ 30	722	+ 11	777	+ 19	真光寺2丁目
真光寺3丁目	1 820	- 15	884	- 16	936	+ 1	真光寺3丁目
真光寺町	1 551	- 21	821	- 1	730	- 20	真光寺町
囃師町	8 318	+ 96	4 186	+ 57	4 132	+ 39	囃師町
忠生1丁目	1 478	- 31	728	- 19	750	- 12	忠生1丁目
忠生2丁目	2 456	+ 10	1 236	+ 13	1 220	- 3	忠生2丁目
忠生3丁目	2 162	- 16	1 097	- 2	1 065	- 14	忠生3丁目
忠生4丁目	1 159	+ 14	573	+ 6	586	+ 8	忠生4丁目
玉川学園1丁目	2 191	+ 6	1 057	- 7	1 134	+ 13	玉川学園1丁目
玉川学園2丁目	1 662	- 27	760	- 12	902	- 15	玉川学園2丁目
玉川学園3丁目	2 381	+ 8	1 082	+ 5	1 299	+ 3	玉川学園3丁目
玉川学園4丁目	2 015	- 50	968	- 29	1 047	- 21	玉川学園4丁目
玉川学園5丁目	2 655	+ 6	1 278	+ 17	1 377	- 11	玉川学園5丁目
玉川学園6丁目	357	- 6	168	- 7	189	+ 1	玉川学園6丁目
玉川学園7丁目	2 678	+ 15	1 275	- 11	1 403	+ 26	玉川学園7丁目
玉川学園8丁目	2 670	+ 3	1 276	- 6	1 394	+ 9	玉川学園8丁目
つくし野1丁目	1 947	+ 11	919	+ 9	1 028	+ 2	つくし野1丁目
つくし野2丁目	1 800	+ 38	842	+ 14	958	+ 24	つくし野2丁目
つくし野3丁目	1 507	- 26	718	- 15	789	- 11	つくし野3丁目
つくし野4丁目	1 537	+ 24	722	+ 13	815	+ 11	つくし野4丁目
鶴川1丁目	1 296	+ 19	651	+ 17	645	+ 2	鶴川1丁目
鶴川2丁目	2 549	- 38	1 242	- 19	1 307	- 19	鶴川2丁目
鶴川3丁目	1 411	- 7	740	- 22	671	+ 15	鶴川3丁目
鶴川4丁目	2 456	+ 25	1 177	+ 20	1 279	+ 5	鶴川4丁目
鶴川5丁目	3 185	- 156	1 511	- 82	1 674	- 74	鶴川5丁目
鶴川6丁目	2 130	- 30	998	- 23	1 132	- 7	鶴川6丁目
鶴間	16 068	- 107	7 908	- 82	8 160	- 25	鶴間
鶴間1丁目	1 037	+ 5	511	+ 4	526	+ 1	鶴間1丁目
鶴間2丁目	403	+ 13	193	+ 5	210	+ 8	鶴間2丁目
鶴間3丁目	530	- 17	240	- 5	290	- 12	鶴間3丁目
常盤町	4 725	+ 4	2 407	- 12	2 318	+ 16	常盤町
中町1丁目	2 484	- 67	1 201	- 17	1 283	- 50	中町1丁目
中町2丁目	1 922	+ 57	1 027	+ 36	895	+ 21	中町2丁目
中町3丁目	2 600	+ 25	1 291	+ 23	1 309	+ 2	中町3丁目

地 域	人 口		男		女		地 域
		対前年増減		対前年増減		対前年増減	
中町4丁目	2 211	+ 7	1 097	+ 14	1 114	- 7	中町4丁目
成瀬	11 034	- 98	5 365	- 79	5 669	- 19	成瀬
成瀬1丁目	1 635	+ 106	803	+ 51	832	+ 55	成瀬1丁目
成瀬2丁目	1 663	- 60	836	- 33	827	- 27	成瀬2丁目
成瀬3丁目	719	- 25	365	- 15	354	- 10	成瀬3丁目
成瀬が丘1丁目	1 319	+ 1	663	- 4	656	+ 5	成瀬が丘1丁目
成瀬が丘2丁目	1 215	- 1	608	- 2	607	+ 1	成瀬が丘2丁目
成瀬が丘3丁目	2 085	- 22	1 041	- 12	1 044	- 10	成瀬が丘3丁目
成瀬台1丁目	1 833	+ 30	908	+ 9	925	+ 21	成瀬台1丁目
成瀬台2丁目	2 516	+ 10	1 251	+ 1	1 265	+ 9	成瀬台2丁目
成瀬台3丁目	1 985	- 23	940	- 10	1 045	- 13	成瀬台3丁目
成瀬台4丁目	1 824	- 20	865	- 10	959	- 10	成瀬台4丁目
根岸1丁目	667	+ 37	334	+ 23	333	+ 14	根岸1丁目
根岸2丁目	1 298	- 4	636	- 7	662	+ 3	根岸2丁目
根岸町	654	- 24	326	- 14	328	- 10	根岸町
能ヶ谷1丁目	1 058	+ 19	507	+ 14	551	+ 5	能ヶ谷1丁目
能ヶ谷2丁目	1 350	+ 27	661	+ 11	689	+ 16	能ヶ谷2丁目
能ヶ谷3丁目	880	- 15	453	- 4	427	- 11	能ヶ谷3丁目
能ヶ谷4丁目	1 519	+ 35	733	+ 19	786	+ 16	能ヶ谷4丁目
能ヶ谷5丁目	1 870	- 12	898	- 8	972	- 4	能ヶ谷5丁目
能ヶ谷6丁目	1 835	- 10	904	- 18	931	+ 8	能ヶ谷6丁目
能ヶ谷7丁目	2 361	+ 15	1 136	- 2	1 225	+ 17	能ヶ谷7丁目
野津田町	9 901	+ 133	4 846	+ 55	5 055	+ 78	野津田町
原町田1丁目	3 008	- 11	1 499	+ 2	1 509	- 13	原町田1丁目
原町田2丁目	3 909	+ 54	2 051	+ 48	1 858	+ 6	原町田2丁目
原町田3丁目	903	+ 19	470	+ 15	433	+ 4	原町田3丁目
原町田4丁目	2 696	+ 40	1 301	+ 38	1 395	+ 2	原町田4丁目
原町田5丁目	1 900	+ 72	935	+ 44	965	+ 28	原町田5丁目
原町田6丁目	571	- 9	284	- 12	287	+ 3	原町田6丁目
東玉川学園1丁目	1 429	- 21	706	- 8	723	- 13	東玉川学園1丁目
東玉川学園2丁目	1 089	- 18	539	- 7	550	- 11	東玉川学園2丁目
東玉川学園3丁目	59	+ 1	25	+ 1	34	0	東玉川学園3丁目
東玉川学園4丁目	633	- 18	320	- 4	313	- 14	東玉川学園4丁目
広袴1丁目	153	- 28	149	- 17	4	- 11	広袴1丁目
広袴2丁目	1 139	+ 7	536	+ 3	603	+ 4	広袴2丁目
広袴3丁目	1 859	- 77	929	- 33	930	- 44	広袴3丁目
広袴4丁目	147	+ 4	72	0	75	+ 4	広袴4丁目
広袴町	909	+ 11	471	+ 8	438	+ 3	広袴町
本町田	26 384	- 245	12 931	- 123	13 453	- 122	本町田
南大谷	10 529	+ 115	5 190	+ 64	5 339	+ 51	南大谷
南つくし野1丁目	1 028	+ 57	487	+ 26	541	+ 31	南つくし野1丁目
南つくし野2丁目	2 028	- 48	964	- 27	1 064	- 21	南つくし野2丁目
南つくし野3丁目	1 415	+ 19	714	+ 5	701	+ 14	南つくし野3丁目
南つくし野4丁目	1 243	- 34	592	- 13	651	- 21	南つくし野4丁目
南成瀬1丁目	2 957	- 59	1 409	- 21	1 548	- 38	南成瀬1丁目
南成瀬2丁目	1 489	+ 8	748	- 7	741	+ 15	南成瀬2丁目

地 域	人 口		男		女		地 域
		対前年増減		対前年増減		対前年増減	
南成瀬3丁目	1 083	- 40	556	- 16	527	- 24	南成瀬3丁目
南成瀬4丁目	1 035	- 3	518	- 4	517	+ 1	南成瀬4丁目
南成瀬5丁目	1 860	- 11	923	- 14	937	+ 3	南成瀬5丁目
南成瀬6丁目	1 295	- 33	649	- 5	646	- 28	南成瀬6丁目
南成瀬7丁目	765	- 28	400	- 19	365	- 9	南成瀬7丁目
南成瀬8丁目	374	+ 3	198	+ 3	176	0	南成瀬8丁目
三輪町	6 456	+ 18	3 437	+ 4	3 019	+ 14	三輪町
三輪緑山1丁目	1 754	- 46	858	- 25	896	- 21	三輪緑山1丁目
三輪緑山2丁目	1 326	- 42	599	- 25	727	- 17	三輪緑山2丁目
三輪緑山3丁目	1 279	- 16	605	- 11	674	- 5	三輪緑山3丁目
三輪緑山4丁目	977	- 21	493	- 4	484	- 17	三輪緑山4丁目
森野1丁目	2 460	+ 28	1 157	+ 4	1 303	+ 24	森野1丁目
森野2丁目	2 886	+ 58	1 353	+ 21	1 533	+ 37	森野2丁目
森野3丁目	1 645	- 17	817	0	828	- 17	森野3丁目
森野4丁目	2 299	+ 7	1 040	- 7	1 259	+ 14	森野4丁目
森野5丁目	2 223	+ 16	1 066	- 1	1 157	+ 17	森野5丁目
森野6丁目	1 482	- 14	738	0	744	- 14	森野6丁目
薬師台1丁目	673	- 18	330	- 6	343	- 12	薬師台1丁目
薬師台2丁目	1 121	+ 13	552	- 1	569	+ 14	薬師台2丁目
薬師台3丁目	1 159	- 1	541	- 1	618	0	薬師台3丁目
矢部町	1 573	- 9	784	- 1	789	- 8	矢部町
山崎1丁目	849	- 1	406	- 1	443	0	山崎1丁目
山崎町	16 660	- 268	8 018	- 140	8 642	- 128	山崎町

## 4. 人口密度

2014年(平成26年)1月1日現在

地 域	人口総数 (人)	面積 (km <sup>2</sup> )	人口密度 (人/km <sup>2</sup> )
町田市全域	426 222	71.65	5 948.5
相原町	15 414	7.037	2 190.4
旭町1丁目	1 677	0.192	8 734.4
旭町2丁目	1 059	0.131	8 084.0
旭町3丁目	2 151	0.299	7 194.0
大蔵町	8 918	1.313	6 792.1
小川	5 229	0.356	14 688.2
小川1丁目	2 767	0.216	12 810.2
小川2丁目	2 794	0.237	11 789.0
小川3丁目	1 111	0.107	10 383.2
小川4丁目	1 379	0.118	11 686.4
小野路町	3 923	4.346	902.7
小山ヶ丘1丁目	1 622	0.290	5 593.1
小山ヶ丘2丁目	374	0.372	1 005.4
小山ヶ丘3丁目	1 589	0.382	4 159.7
小山ヶ丘4丁目	3 696	0.445	8 305.6
小山ヶ丘5丁目	2 555	0.279	9 157.7
小山ヶ丘6丁目	339	0.210	1 614.3
小山田桜台1丁目	1 912	0.255	7 498.0
小山田桜台2丁目	2 135	0.229	9 323.1
小山町	17 671	2.320	7 616.8
金井1丁目	1 731	0.234	7 397.4
金井2丁目	1 364	0.211	6 464.5
金井3丁目	1 448	0.236	6 135.6
金井4丁目	984	0.150	6 560.0
金井5丁目	1 668	0.201	8 298.5
金井6丁目	1 893	0.219	8 643.8
金井7丁目	894	0.100	8 940.0
金井8丁目	1 470	0.194	7 577.3
金井町	8 297	1.002	8 280.4
金森1丁目	2 983	0.241	12 377.6
金森2丁目	3 270	0.269	12 156.1
金森3丁目	1 774	0.222	7 991.0
金森4丁目	2 251	0.205	10 980.5
金森5丁目	590	0.097	6 082.5
金森6丁目	1 899	0.270	7 033.3
金森7丁目	2 210	0.176	12 556.8
金森東1丁目	1 907	0.216	8 828.7
金森東2丁目	1 320	0.136	9 705.9
金森東3丁目	1 973	0.189	10 439.2
金森東4丁目	1 918	0.215	8 920.9
上小山田町	4 803	3.103	1 547.9
木曽西1丁目	1 936	0.267	7 250.9
木曽西2丁目	791	0.188	4 207.4
木曽西3丁目	1 304	0.246	5 300.8
木曽西4丁目	1 729	0.242	7 144.6
木曽西5丁目	1 933	0.243	7 954.7

地 域	人口総数 (人)	面積 (km <sup>2</sup> )	人口密度 (人/km <sup>2</sup> )
木曽東1丁目	4 689	0.341	13 750.7
木曽東2丁目	2 587	0.189	13 687.8
木曽東3丁目	3 332	0.298	11 181.2
木曽東4丁目	5 023	0.377	13 323.6
木曽町	352	0.087	4 046.0
高ヶ坂	10 618	1.154	9 201.0
下小山田町	3 918	3.894	1 006.2
真光寺1丁目	2 266	0.237	9 561.2
真光寺2丁目	1 499	0.242	6 194.2
真光寺3丁目	1 820	0.199	9 145.7
真光寺町	1 551	1.002	1 547.9
函師町	8 318	2.852	2 916.5
忠生1丁目	1 478	0.232	6 370.7
忠生2丁目	2 456	0.299	8 214.0
忠生3丁目	2 162	0.239	9 046.0
忠生4丁目	1 159	0.174	6 660.9
玉川学園1丁目	2 191	0.202	10 846.5
玉川学園2丁目	1 662	0.220	7 554.5
玉川学園3丁目	2 381	0.222	10 725.2
玉川学園4丁目	2 015	0.232	8 685.3
玉川学園5丁目	2 655	0.262	10 133.6
玉川学園6丁目	357	0.393	908.4
玉川学園7丁目	2 678	0.307	8 723.1
玉川学園8丁目	2 670	0.246	10 853.7
つくし野1丁目	1 947	0.268	7 264.9
つくし野2丁目	1 800	0.264	6 818.2
つくし野3丁目	1 507	0.228	6 609.6
つくし野4丁目	1 537	0.226	6 800.9
鶴川1丁目	1 296	0.134	9 671.6
鶴川2丁目	2 549	0.203	12 556.7
鶴川3丁目	1 411	0.162	8 709.9
鶴川4丁目	2 456	0.245	10 024.5
鶴川5丁目	3 185	0.225	14 155.6
鶴川6丁目	2 130	0.222	9 594.6
鶴間	16 068	1.922	8 360.0
鶴間1丁目	1 037	0.121	8 570.2
鶴間2丁目	403	0.077	5 233.8
鶴間3丁目	530	0.246	2 154.5
常盤町	4 725	0.826	5 720.3
中町1丁目	2 484	0.219	11 342.5
中町2丁目	1 922	0.169	11 372.8
中町3丁目	2 600	0.188	13 829.8
中町4丁目	2 211	0.190	11 636.8
成瀬	11 034	1.355	8 143.2
成瀬1丁目	1 635	0.178	9 185.4
成瀬2丁目	1 663	0.144	11 548.6
成瀬3丁目	719	0.092	7 815.2
成瀬が丘1丁目	1 319	0.107	12 327.1

地 域	人口総数 (人)	面 積 (km <sup>2</sup> )	人口密度 (人/km <sup>2</sup> )
成瀬が丘2丁目	1 215	0.110	11 045.5
成瀬が丘3丁目	2 085	0.153	13 627.5
成瀬台1丁目	1 833	0.168	10 910.7
成瀬台2丁目	2 516	0.298	8 443.0
成瀬台3丁目	1 985	0.229	8 668.1
成瀬台4丁目	1 824	0.196	9 306.1
根岸1丁目	667	0.141	4 730.5
根岸2丁目	1 298	0.238	5 453.8
根岸町	654	0.159	4 113.2
能ヶ谷1丁目	1 058	0.131	8 076.3
能ヶ谷2丁目	1 350	0.188	7 180.9
能ヶ谷3丁目	880	0.091	9 670.3
能ヶ谷4丁目	1 519	0.208	7 302.9
能ヶ谷5丁目	1 870	0.203	9 211.8
能ヶ谷6丁目	1 835	0.240	7 645.8
能ヶ谷7丁目	2 361	0.320	7 378.1
野津田町	9 901	3.085	3 209.4
原町田1丁目	3 008	0.171	17 590.6
原町田2丁目	3 909	0.192	20 359.4
原町田3丁目	903	0.122	7 401.6
原町田4丁目	2 696	0.185	14 573.0
原町田5丁目	1 900	0.161	11 801.2
原町田6丁目	571	0.159	3 591.2
東玉川学園1丁目	1 429	0.142	10 063.4
東玉川学園2丁目	1 089	0.122	8 926.2
東玉川学園3丁目	59	0.142	415.5
東玉川学園4丁目	633	0.107	5 915.9
広袴1丁目	153	0.150	1 020.0
広袴2丁目	1 139	0.162	7 030.9
広袴3丁目	1 859	0.202	9 203.0
広袴4丁目	147	0.018	8 166.7
広袴町	909	0.140	6 492.9
本町田	26 384	3.084	8 555.1
南大谷	10 529	1.293	8 143.1
南つくし野1丁目	1 028	0.121	8 495.9
南つくし野2丁目	2 028	0.261	7 770.1
南つくし野3丁目	1 415	0.107	13 224.3
南つくし野4丁目	1 243	0.152	8 177.6
南成瀬1丁目	2 957	0.180	16 427.8
南成瀬2丁目	1 489	0.142	10 485.9
南成瀬3丁目	1 083	0.099	10 939.4
南成瀬4丁目	1 035	0.113	9 159.3
南成瀬5丁目	1 860	0.174	10 689.7
南成瀬6丁目	1 295	0.111	11 666.7
南成瀬7丁目	765	0.098	7 806.1
南成瀬8丁目	374	0.195	1 917.9
三輪町	6 456	2.083	3 099.4
三輪緑山1丁目	1 754	0.372	4 715.1

地 域	人口総数 (人)	面 積 (km <sup>2</sup> )	人口密度 (人/km <sup>2</sup> )
三輪緑山2丁目	1 326	0.186	7 129.0
三輪緑山3丁目	1 279	0.173	7 393.1
三輪緑山4丁目	977	0.177	5 519.8
森野1丁目	2 460	0.228	10 789.5
森野2丁目	2 886	0.273	10 571.4
森野3丁目	1 645	0.142	11 584.5
森野4丁目	2 299	0.176	13 062.5
森野5丁目	2 223	0.230	9 665.2
森野6丁目	1 482	0.227	6 528.6
薬師台1丁目	673	0.094	7 159.6
薬師台2丁目	1 121	0.116	9 663.8
薬師台3丁目	1 159	0.140	8 278.6
矢部町	1 573	0.307	5 123.8
山崎1丁目	849	0.065	13 061.5
山崎町	16 660	2.083	7 998.1

## 《参考》面積変更について

2013年中には市内の町丁で2回、面積変更が行われました。  
そのうち、2013年12月1日時点の面積変更では、町田市全体の面積が71.64km<sup>2</sup>から71.65km<sup>2</sup>へ変更になりました。




### ① 函師・忠生2丁目の面積変更(2013年8月1日時点)

2013年8月1日の町区域変更によって、函師と忠生2丁目の面積が変更になりました。

2013年1月1日現在

町 丁 名	面積(km <sup>2</sup> )
函師町	2.869
忠生2丁目	0.282



2014年1月1日現在


町 丁 名	面積(km <sup>2</sup> )
函師町	2.852
忠生2丁目	0.299

### ② 相模原市との行政界変更に伴う面積変更(2013年12月1日時点)

2013年12月1日の相模原市との行政界変更に伴って、小山町、森野6丁目、矢部町の面積が変更になりました。

2013年1月1日現在

町 丁 名	面積(km <sup>2</sup> )
小山町	2.312
森野6丁目	0.226
矢部町	0.302



2014年1月1日現在

町 丁 名	面積(km <sup>2</sup> )
小山町	2.320
森野6丁目	0.227
矢部町	0.307

## 5. 人口増減の内訳

### 2013年(H25)

期間	全体の増減	自然増減			社会増減						
		増減	出生	死亡	他県との移動			都内間の移動			その他 <sup>注</sup> の増減
					増減	転入	転出	増減	転入	転出	
年間	+ 460	- 378	2 992	3 370	+1 146	12 697	11 551	- 296	4 808	5 104	- 12
1月中	- 58	- 81	270	351	+ 94	778	684	- 60	232	292	- 11
2月中	- 30	- 30	241	271	+ 44	836	792	- 20	385	405	- 24
3月中	+ 531	- 67	230	297	+ 374	2 401	2 027	+ 163	972	809	+ 61
4月中	+ 516	- 2	252	254	+ 449	1 821	1 372	+ 29	554	525	+ 40
5月中	- 16	- 37	249	286	+ 77	931	854	- 58	349	407	+ 2
6月中	- 123	- 7	236	243	- 48	747	795	- 55	299	354	- 13
7月中	- 61	+ 1	273	272	+ 28	858	830	- 86	327	413	- 4
8月中	- 69	- 25	235	260	+ 29	954	925	- 27	366	393	- 46
9月中	- 42	- 12	261	273	- 43	758	801	- 20	337	357	+ 33
10月中	- 57	- 40	267	307	+ 45	912	867	- 52	328	380	- 10
11月中	- 84	- 31	246	277	+ 55	862	807	- 93	311	404	- 15
12月中	- 47	- 47	232	279	+ 42	839	797	- 17	348	365	- 25

### 2012年(H24)

※2012年7月9日の住民基本台帳法一部改正により、外国人が住民基本台帳に記載されることになったため、2012年7月中の値から外国人が含まれています。

期間	全体の増減	自然増減			社会増減						
		増減	出生	死亡	他県との移動			都内間の移動			その他 <sup>注</sup> の増減
					増減	転入	転出	増減	転入	転出	
年間	+ 757	- 232	3 062	3 294	+1 326	12 708	11 382	- 188	4 476	4 664	- 149
1月中	- 150	- 123	244	367	+ 12	681	669	- 37	284	321	- 2
2月中	- 154	- 67	234	301	+ 20	942	922	- 82	300	382	- 25
3月中	+ 243	- 53	249	302	+ 356	2 225	1 869	- 84	635	719	+ 24
4月中	+ 349	+ 18	224	206	+ 277	1 579	1 302	+ 40	448	408	+ 14
5月中	+ 73	- 24	270	294	+ 138	998	860	- 24	362	386	- 17
6月中	- 80	+ 38	246	208	- 62	740	802	- 50	262	312	- 6
7月中	+ 32	+ 34	280	246	- 21	827	848	+ 14	344	330	+ 5
8月中	- 66	+ 26	282	256	+ 2	858	856	- 39	356	395	- 55
9月中	- 97	+ 8	244	236	- 73	743	816	- 51	267	318	+ 19
10月中	+ 98	+ 1	287	286	+ 116	1 017	901	+ 16	406	390	- 35
11月中	+ 106	- 50	250	300	+ 162	876	714	+ 9	322	313	- 15
12月中	+ 403	- 40	252	292	+ 399	1 222	823	+ 100	490	390	- 56

注:その他の増加は、実態調査・帰化等による職権記載者数です  
その他の減少は、実態調査・国籍離脱等による職権消除者数です



# 2014年1月町田市の人口

2014年2月発行

編集・発行 町田市役所総務部市政情報課

〒194-8520 町田市森野2丁目2番22号

電話：042-724-2106（直通）