

2024年4月1日現在

町田市公園緑地等一覧表



薬師池公園(秋遊び2024)

都市づくり部  公園緑地課

目 次

1. 町田市立公園等総括表	5
2. 都市計画決定公園・緑地総括表	6
3. その他の緑関連総括表	7
4. 人口及び都市公園面積等の推移	8
5. 町名別1人当たり面積	9
6. 用地所有者別及びDID区域の面積	10
7. 用地取得状況	11
8. 都市公園一覧表	12
9. 都市緑地一覧表	32
10. 都市公園以外の公園一覧表	39
11. 町田市ふるさとの森一覧表	42
12. 特別緑地保全地区一覧表	43
13. 事業中の公園緑地一覧表	44
14. 都市計画決定公園緑地一覧表	45
15. 公園駐車場一覧表	55
16. 公園施設情報の検索アプリ	55

1. 町田市立公園^{※1}等総括表

人口 430,558 人
2024年4月1日現在

	種類	種別	箇所数	面積 (㎡)	一人当たり 面積(㎡)	前年度比増減内訳		
						(箇所数)	(㎡)	
町 田 市 立 公 園	都 市 公 園	基 幹 公 園	住 区 基 幹 公 園	街区公園	500	640,500.87	1.49	0 △ 2,627.78
				近隣公園	23	433,475.52	1.01	1 6,827.27
				地区公園	8	377,143.73	0.88	1 36,196.38
		都 市 基 幹 公 園	総合公園	4	734,210.87	1.71	0 1,939.81	
			運動公園	2	102,996.18	0.24	0 0.00	
		特殊公園	風致公園等	6	388,686.29	0.90	0 322.95	
		広場公園		2	175.96	0.00	0 0.00	
		計		545	2,677,189.42	6.22	2 42,658.63	
		都市緑地		186	744,815.96	1.73	2 3,841.92	
		緑道		1	6,604.93	0.02	0 0.00	
	計		187	751,420.89	1.75	2 3,841.92		
	小計		732	3,428,610.31	7.96	4 46,500.55		
	都市公園以外の公園		82	857,280.58	1.99	49 788,026.51		
	小計		82	857,280.58	1.99	45 434,228.28		
	小計		814	4,285,890.89	9.95	49 480,728.83		
	市 立 公 園 以 外 の 施 設	町田市ふるさとの森 (市立公園に指定したものを除く)		17	251,599.96	0.58	△ 23 △ 246,044.22	
小計		17	251,599.96	0.58	△ 37 △ 414,278.01			
全体合計		831	4,537,490.85	10.54	12 66,450.82			

※1 町田市立公園:町田市立公園条例で定義された「都市公園」及び「都市公園以外の公園」

2. 都市計画決定公園・緑地総括表

2024年4月1日現在

種 類	都 市 計 画 決 定				当該都市計画に係る都市公園等面積	供用率 % 〔C/B〕
	箇 所 数	(B) 面 積 (ha)	内 訳			
			(C) 供用済	未共用		
都 市 公 園	広域公園	—	—	—	—	—
	総合公園	② 6	101.30	95.00	6.30	93.29
	運動公園	2	16.00	10.29	5.71	10.29
	特殊公園	4	38.00	36.18	1.82	38.30
	小 計	② 12	155.30	141.47	13.83	141.88
	地区公園	7	34.20	33.78	0.42	33.80
	近隣公園	10	19.72	18.00	1.72	18.00
	街区公園	45	13.34	9.19	4.15	9.19
	小 計	62	67.26	60.97	6.29	60.97
	公園計	② 74	(D) 222.56	202.44	20.12	202.85
	都市緑地	① 35	(E) 339.13	126.61	212.52	126.63
	合 計	③ 109	561.69	329.05	232.64	329.48

備 考	人口1人当たり計画公園面積〔D/A〕	5.16 m ² /人
	人口1人当たり計画緑地面積〔E/A〕	7.87 m ² /人

※ 人口 (A) は、2024年4月1日現在 431千人として算定した

※ ○ 内の数値は他市にまたがる公園・緑地の数。

※ 都立公園を含む。

3. その他の緑関連総括表

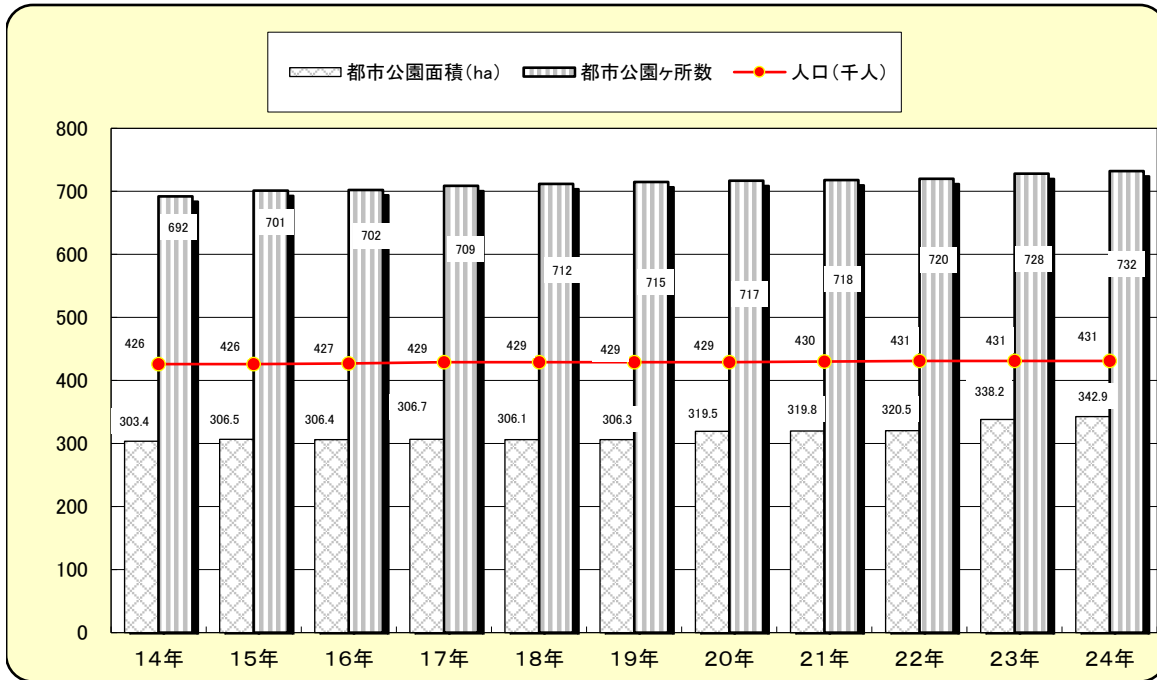
2024年4月1日現在

種 類	箇所数等	面積等	摘 要
街路樹	14,989本	83,163 m ²	市道分（延長 96.1km）
スポーツ広場	22ヶ所	110,150.51 m ²	スポーツ振興課管理
生産緑地	952地区	189.17 ha	旧第1種 38地区 9.494ha 新 法 914地区 179.676ha
風致地区	2ヶ所	185.00 ha	小山田風致地区（1種）60 ha 七国山風致地区 125 ha （1種 112.0 ha、2種 13.0 ha）
サイクリングロード	5路線	37.60 km	境川 13.50km 恩田川 8.56 km 尾根緑道 3.00km 鶴見川 9.57 km 真光寺川 2.97 km
尾根緑道	0 km	0 m ²	既存整備箇所 約1.5km(96,308m ²)のうち約1.1km(8,000m ²)を再整備中
東京都保全地域	5ヶ所	51.53 ha	七国山緑地保全地域 10.140 ha 「町田薬師池公園四季彩の杜七国山」※ 国師小野路歴史環境保全地域 36.606 ha 町田代官屋敷緑地保全地域 1.272 ha 町田関ノ上緑地保全地域 1.617 ha 町田民権の森緑地保全地域 1.897 ha 「町田薬師池公園四季彩の杜ぼたん園」※
保護樹木	51本		町田市樹木の保護及び育成に関する要領

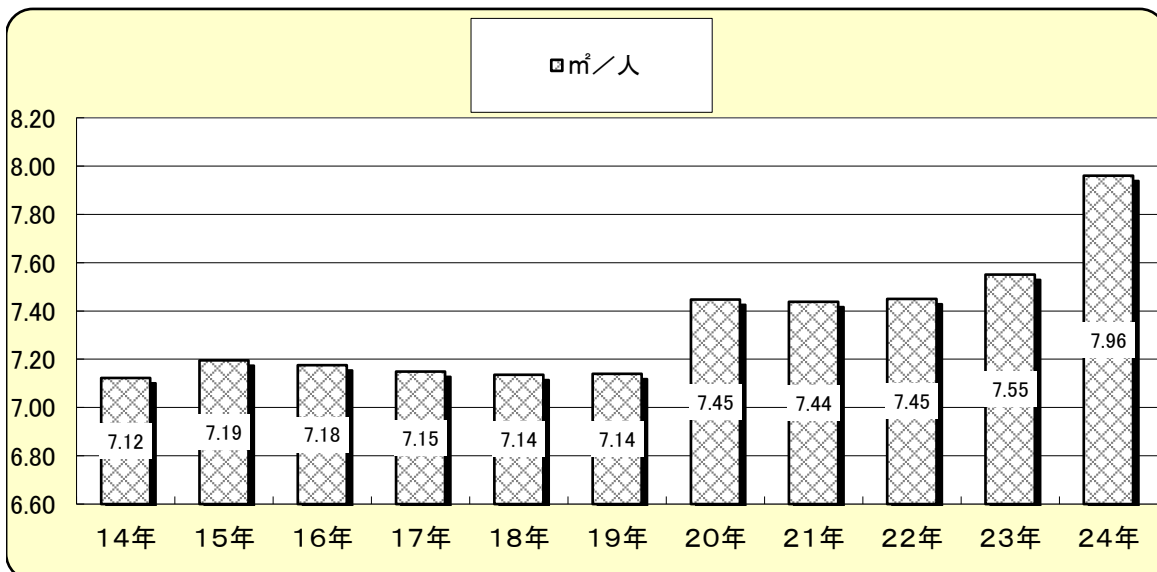
※「町田薬師池公園 四季彩の杜 魅力向上計画」にて、観光施設や歴史的資産、豊かな自然環境が存在する薬師池公園周辺をより大きな一つの地域公園として捉え、町田を代表する拠点とする目的で命名した名称である。

緑地協定等	緑地協定等の名称	区 域	許可・認定	法 令 等
	つくし野1丁目地区緑化協定	つくし野1-32-2他 4,585.92m ²	市 H6.3	都市緑地法
	小田急やくし台分譲地緑化協定	薬師台1-5-1他 143,621.98m ²	都 S62.3	東京における自然の保護と回復に関する条例
	森の丘緑化協定	金井町字13号144番 17他 7.22ha	都 H4.7	
	上小山田杉谷戸地区緑地協定	上小山田町字1号77番他 129,317.45m ²	市 H11.12	都市緑地法
	プラウドシーズン町田 ガーデン緑地協定	木曽西1-1937-10他 4,044.22m ²	市 H28.3	都市緑地法
	ラグラス南大谷緑地協定	南大谷字19号1652-10 他 6754.79m ²	市 H30.2	都市緑地法

4. 人口及び都市公園面積等の推移（各年4月1日現在）



1人当たりの都市公園面積の推移 (m²)



5. 町名別1人当たり面積

(外国人登録を除く)
人口 430,558 人
2024年4月1日現在

町名	人口	総数		都市公園		都市緑地		緑道		都市公園以外の公園		ふるさとの森		1人当り面積(m ²)
		数	面積(m ²)	数	面積(m ²)	数	面積(m ²)	数	面積(m ²)	数	面積(m ²)	数	面積(m ²)	
相原町	14,622	27	663,834.04	18	170,251.81	2	130,474.42			6	349,440.81	1	13,667.00	45.40
旭町	4,879	5	32,803.81	5	32,803.81									6.72
大蔵町	9,343	19	13,035.75	16	7,879.26	3	5,156.49							1.40
小川	13,631	10	21,380.55	9	20,518.45	1	862.10							1.57
小野路町	3,549	15	151,806.12	8	81,507.36	4	12,472.06			2	56,246.70	1	1,580.00	42.77
小山ヶ丘	12,880	24	316,401.53	8	186,208.98	16	130,192.55							24.57
小山田桜台	3,342	18	123,734.40	6	49,824.30	12	73,910.10							37.02
小山町	19,173	45	80,613.13	23	19,681.91	13	45,244.15			9	15,687.07			4.20
金井 丁目	11,349	53	115,031.89	33	56,813.28	18	52,639.75			2	5,578.86			10.14
金井ヶ丘	7,107	37	46,671.78	28	26,247.10	9	20,424.68							6.57
金井町	12													
金森	14,254	21	45,006.51	15	16,539.05	1	382.92			5	28,084.54			3.16
金森東	7,067	14	40,009.55	9	33,577.65	2	891.22			3	5,540.68			5.66
上小山田町	4,556	13	43,898.29	11	43,317.62	2	580.67							9.64
木曾西	8,816	10	9,710.47	10	9,710.47									1.10
木曾東	13,997	9	6,917.85	9	6,917.85									0.49
木曾町	356													
高ヶ坂	10,324	15	22,801.78	14	20,290.05	1	2,511.73							2.21
下小山田町	3,758	13	78,153.70	9	63,983.01	3	10,879.69					1	3,291.00	20.80
真光寺 丁目	5,250	11	102,446.37	7	48,469.38	3	47,372.06	1	6,604.93					19.51
真光寺町	1,572	6	7,229.27	4	7,000.91	2	228.36							4.60
図師町	8,282	36	135,521.16	21	54,293.08	6	21,627.17			7	54,882.91	2	4,718.00	16.36
忠生	7,199	8	94,679.87	8	94,679.87									13.15
玉川学園	16,610	24	22,713.07	23	19,729.07					1	2,984.00			1.37
つくし野	6,431	11	37,455.28	8	30,538.42	2	1,112.45			1	5,804.41			5.82
鶴川	11,968	13	54,867.30	10	44,930.04	2	5,628.26			1	4,309.00			4.58
鶴間	10,671	10	85,603.55	7	73,098.81					3	12,504.74			8.02
常盤町	4,794	15	46,172.56	6	4,540.38	6	2,575.48			3	39,056.70			9.63
中町	10,389	2	1,619.28	2	1,619.28									0.16
成瀬	9,713	17	95,533.79	8	29,773.59	4	9,600.05			5	56,160.15			9.84
成瀬が丘	4,456	5	6,421.01	5	6,421.01									1.44
成瀬台	7,893	13	39,384.62	7	33,640.07	6	5,744.55							4.99
西成瀬	5,240	13	118,567.91	11	90,721.45					2	27,846.46			22.63
根岸 丁目	2,148	4	15,192.80	3	13,105.26					1	2,087.54			7.07
根岸町	732	2	11,109.28	1	11,002.25	1	107.03							15.18
能ヶ谷	10,628	42	110,120.97	25	60,453.76	12	39,408.76			5	10,258.45			10.36
野津田町	10,518	29	721,246.96	16	590,400.83	6	28,616.83			4	12,678.58	3	89,550.72	68.57
原町田	15,940	13	167,447.56	8	141,461.04	2	335.31			2	12,213.77	1	13,437.44	10.50
東玉川学園	3,263	12	41,251.94	7	7,690.49	3	415.97			2	33,145.48			12.64
広袴 丁目	3,316	5	30,330.00	3	18,913.57	2	11,416.43							9.15
広袴町	1,065	3	37,326.31	1	1,020.66					2	36,305.65			35.05
藤の台 丁目	4,583													
本町田	20,649	53	338,086.61	35	212,469.76	8	1,692.55			5	14,814.18	5	109,110.12	16.37
南大谷	11,480	14	17,026.08	14	17,026.08									1.48
南つくし野	5,876	9	28,427.55	6	20,145.24	1	78.31			2	8,204.00			4.84
南成瀬	10,701	19	40,858.07	10	33,788.25	8	4,769.82					1	2,300.00	3.82
南町田	11,052	14	13,361.29	9	6,957.20	4	786.41					1	5,617.68	1.21
三輪町	6,598	10	40,610.70	6	15,035.51					3	17,247.19	1	8,328.00	6.16
三輪緑山	5,065	28	114,950.74	13	65,915.20	15	49,035.54							22.70
森野	13,287	14	16,801.05	10	3,962.14	1	95.00			3	12,743.91			1.26
薬師台	2,717	10	65,973.87	7	41,941.78	3	24,032.09							24.28
矢部町	2,061	1	233.46	1	233.46									0.11
山崎 丁目	758	2	1,336.82	2	1,336.82									1.76
山崎町	14,638	15	65,772.60	10	28,802.80	2	3,515.00			3	33,454.80			4.49
合計	430,558	831	4,537,490.85	545	2,677,189.42	186	744,815.96	1	6,604.93	82	857,280.58	17	251,599.96	10.54

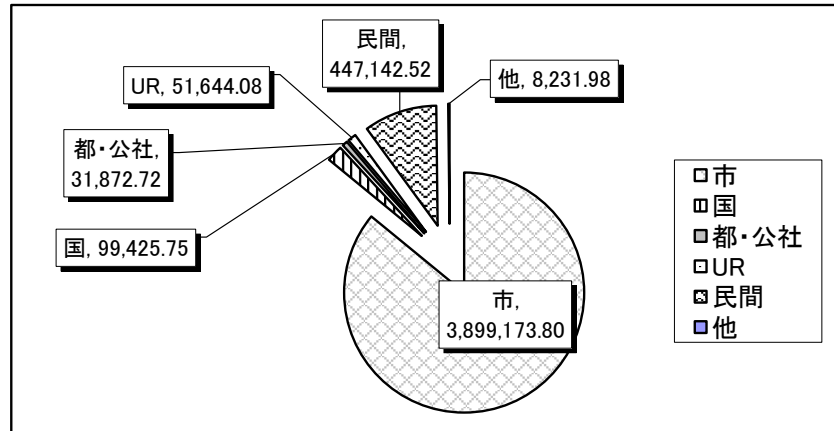
6. 用地所有者別及びDID区域の面積

2024年4月1日現在

		用地所有者別面積 (㎡)							DID区域		
		市	国	都	公社	UR	民間	他	計	箇所数	面積 (㎡)
町 田 市 立 公 園	街区公園	625,934.82	13,327.08	1,223.49			15.48		640,500.87	477	606,889.06
	近隣公園	396,481.87	11,578.39		1,650.00	23,765.26			433,475.52	20	378,387.67
	地区公園	376,470.86	612.95				59.92		377,143.73	3	163,159.37
	総合公園	637,286.45				27,878.82	69,045.60		734,210.87	2	154,126.12
	運動公園	88,975.55	14,020.63						102,996.18	2	102,996.18
	特殊公園	357,083.24	9,744.89				21,858.16		388,686.29	3	144,513.86
	広場公園	175.96							175.96	2	175.96
	計	2,482,408.75	49,283.94	1,223.49	1,650.00	51,644.08	90,979.16		2,677,189.42	509	1,550,248.22
	都市緑地	616,039.75	1,315.20	2,511.73	97.08		124,852.20		744,815.96	167	439,191.12
	緑道	6,604.93							6,604.93	1	6,604.93
	小計	3,105,053.43	50,599.14	3,735.22	1,747.08	51,644.08	215,831.36	0.00	3,428,610.31	677	1,996,044.27
	都市公園以外の公園	667,537.96	44,234.75	25,329.32	0.00	0.00	111,946.57	8,231.98	857,280.58	61	350,955.81
小計	3,772,591.39	94,833.89	29,064.54	1,747.08	51,644.08	327,777.93	8,231.98	4,285,890.89	738.00	2,347,000.08	
市立公園以外	町田市ふるさとの森	126,582.41	4,591.86		1,061.10		119,364.59		251,599.96	8	126,065.94
小計	126,582.41	4,591.86	0.00	1,061.10	0.00	119,364.59	0.00	251,599.96	8.00	126,065.94	
合計	3,899,173.80	99,425.75	29,064.54	2,808.18	51,644.08	447,142.52	8,231.98	4,537,490.85	746.00	2,473,066.02	
所有割合		85.93%	2.19%	0.64%	0.06%	1.14%	9.85%	0.18%			

用地所有者別グラフ

(単位：㎡)

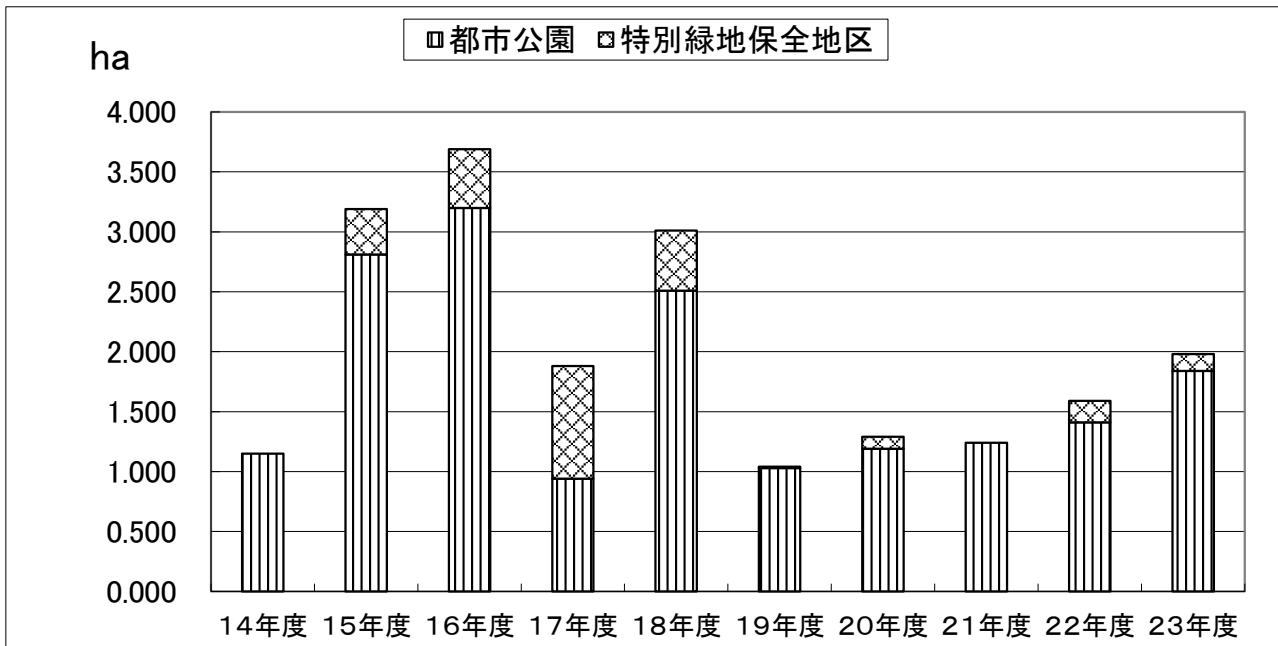


7. 用地取得状況

最近10年間の用地取得状況

(単位 : ha)

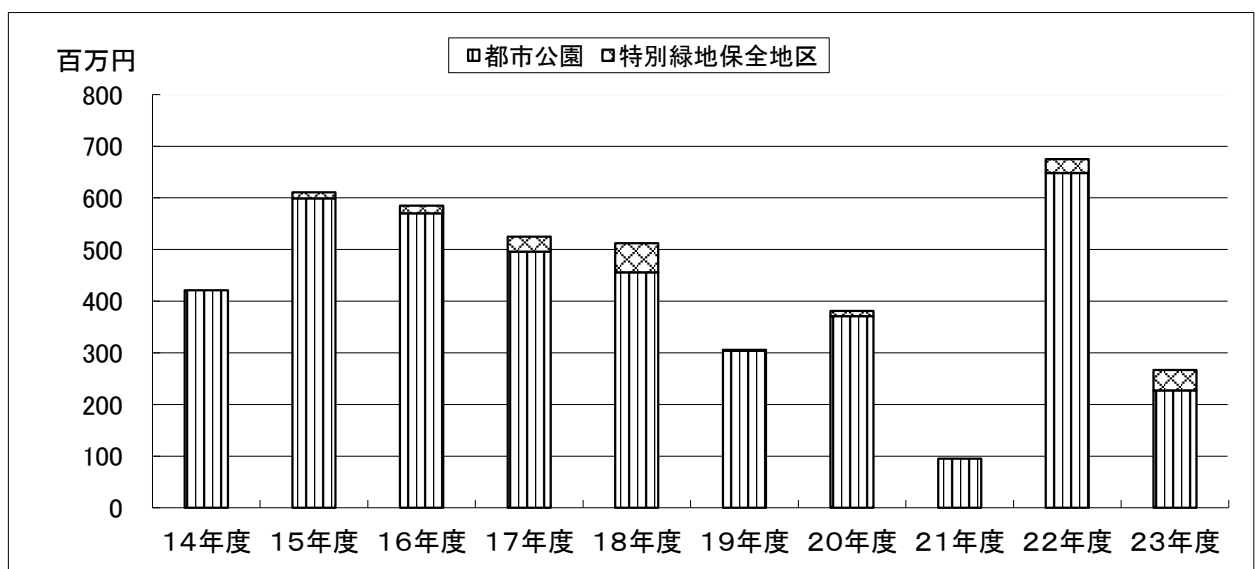
	14年度	15年度	16年度	17年度	18年度	19年度	20年度	21年度	22年度	23年度	合計
都市公園	1.15	2.81	3.2	0.94	2.51	1.03	1.19	1.24	1.41	1.84	17.320
特別緑地保全地区	0	0.38	0.49	0.94	0.5	0.01	0.10	0.00	0.18	0.14	2.740
合計	1.15	3.19	3.69	1.88	3.01	1.04	1.29	1.24	1.59	1.98	20.060



最近10年間の用地取得に要した費用

(単位 : 百万円)

	14年度	15年度	16年度	17年度	18年度	19年度	20年度	21年度	22年度	23年度	合計
都市公園	421	599	570	496	456	304	371	95	648	227	4,187
特別緑地保全地区	0	12	15	29	56	2	10	0	27	40	191
合計	421	611	585	525	512	306	381	95	675	267	4,378



8. 都市公園一覧表

<凡例> ・土地所有者 市:町田市、都:東京都、社:公社、U:UR、民:民間
 ・DID 人口集中地区(人口密度ha当たり40人以上の地区)(令和2年度データ)
 ・施工区分 区:区画整理事業、市→町田市施工、公:公社・UR、宅:宅地開発

(1) 街区公園

NO	施設名	所在地	面積(m ²)	土地所有者	設置(変更)年月日	DID	施工	備考
1	つくし野 ^{かい} 貝がら児童公園	つくし野一丁目13	2,096.00	市	S43.10.6	DID	区	
2	つくし野 ^{ふじ} 藤児童公園	つくし野四丁目10	3,753.00	市	S43.10.6	DID	区	
3	つくし野 ^{みや} 宮まえ児童公園	つくし野二丁目8	3,298.00	市	S43.10.6	DID	区	
4	つくし野ながづつ児童公園	つくし野四丁目31	2,191.00	市	S43.10.6	DID	区	
5	鶴川 ^{ふじみ} 富士見第1児童公園	鶴川四丁目32	2,313.93	市	S43.8.1	DID	区	
6	鶴川 ^{ふじみ} 富士見第2児童公園	鶴川四丁目21	2,380.15	市	S43.8.1	DID	区	
7	鶴川 ^{つき} 月の子児童公園	鶴川三丁目10	2,358.21	市	S43.8.1	DID	区	
8	鶴川 ^{つる} 鶴の子児童公園	鶴川三丁目23	7,298.73	市	S43.8.1	DID	区	
9	鶴川どんぐり児童公園	鶴川五丁目9	2,346.99	市	S43.8.1	DID	区	
10	鶴川ひばり児童公園	鶴川二丁目20-1	2,536.51	市	S43.8.1	DID	区	
11	鶴川 ^{なか} 仲よし児童公園	鶴川二丁目3	2,314.78	市	S43.8.1	DID	区	
12	鶴川 ^{わかさ} 若草児童公園	鶴川一丁目11	3,022.74	市	S43.8.1	DID	区	
13	南つくし野なかむら公園	南つくし野四丁目12-19	1,925.54	市	S46.11.17	DID	区	
14	南つくし野さくら公園	南つくし野一丁目5	3,552.58	市	S46.11.17	DID	区	
15	南つくし野やなぎ公園	南つくし野三丁目14	6,369.87	市	S46.11.17	DID	区	
16	南つくし野こうま公園	南つくし野二丁目30-1	5,204.42	市	S46.11.17		区	
17	^{しんなかまちへいわ} 新中町平和公園	中町三丁目296	1,229.28	市	S46.12.27	DID	市	
18	小川せんげん公園	小川一丁目9	3,589.00	市	S47.12.25	DID	区	
19	小川しもおがわ公園	小川二丁目17	1,479.00	市	S47.12.25	DID	区	
20	小川 ^{はちやと} 蜂谷戸公園	小川三丁目10-2	4,768.00	市	S47.12.25	DID	区	
21	小川かえで公園	小川二丁目29	1,199.00	市	S47.12.25	DID	区	
22	玉川学園なかよし公園	玉川学園六丁目2383-1	8,066.59	市	S47.12.27	DID	市	
23	金森 ^だ わさび田児童公園	金森東三丁目1073	5,078.51	市	S47.12.27	DID	市	
24	金井町 ^ひ 日の出児童公園	金井一丁目3126-6	1,260.00	市、国	S48.11.4	DID	市	
25	小川公園	小川三丁目16-5	4,775.10	市	S49.3.19	DID	区	
26	小川 ^{やなぎやと} 柳谷戸公園	小川四丁目21	3,261.35	市	S49.3.19	DID	区	
27	^{からさわ} 柄沢公園	忠生四丁目7-1	4,112.20	市	S49.2.6	DID	区	

NO	施設名	所在地	面積 (㎡)	土地所有者	設置(変更)年月日	DID	施工	備考
28	かぶと塚公園	忠生三丁目21-1	3,021.13	市	S49.2.6	DID	区	
29	金井町栗谷児童公園	金井ヶ丘三丁目2026-4	1,301.03	市	S48.8.8	DID	宅	R2.7.25所在地変更
30	能ヶ谷町平和台第1児童公園	能ヶ谷七丁目1478-31	2,425.66	市	S49.3.7 H11.6.8	DID	宅	
31	能ヶ谷町平和台第2児童公園	能ヶ谷七丁目1598-225	5,992.74	市	S49.3.7		宅	
32	なるせ児童公園	西成瀬二丁目2154-32	2,836.17	市	S49.6.20	DID	区	
33	成瀬台三ツ又公園	成瀬台一丁目22	3,773.62	市	S50.2.10	DID	区	
34	成瀬台庚申塚公園	成瀬台二丁目31	11,766.82	市	S50.2.10	DID	区	
35	成瀬台公園	成瀬台三丁目7	5,723.92	市	S50.2.10	DID	区	
36	成瀬台松風公園	成瀬台三丁目42	3,609.55	市	S50.2.10	DID	区	
37	成瀬台美岳公園	成瀬台四丁目25	3,069.95	市	S50.2.10	DID	区	
38	玉川学園朝日公園	玉川学園四丁目3751-38	890.95	市	S50.4.19	DID	宅	
39	玉川学園やすらぎ公園	玉川学園四丁目3583-13	2,064.92	市	S50.4.19	DID	宅	
40	成瀬弁天橋公園	成瀬八丁目2045	1,445.11	市	S50.3.11	DID	宅	
41	成瀬鹿島公園	成瀬八丁目1993-33	388.62	市	S50.3.11	DID	宅	
42	イトーピア東公園	能ヶ谷五丁目619-111	1,125.31	市	S50.12.11	DID	宅	
43	イトーピア西公園	能ヶ谷五丁目548-13	1,625.26	市	S50.12.11	DID	宅	
44	金森ミニ公園	金森東三丁目1924-28	67.58	市	S50.6.19	DID	宅	
45	玉川学園7丁目児童公園	玉川学園七丁目630-6	331.04	市	S50.4.4	DID	宅	
46	相原町根岸児童公園	相原町2983-53	325.88	市	S50.6.24		宅	
47	かしのみ公園	忠生二丁目14-1	2,711.76	市	S52.3.31	DID	区	
48	成瀬南台公園	東玉川学園一丁目3567-17	645.24	市	S52.3.25	DID	宅	
49	日向台北公園	本町田2754-35	1,108.06	市	S52.7.29	DID	公	
50	日向台藤棚公園	本町田893-6	528.99	市	S52.7.29	DID	公	
51	日向台東公園	本町田1053-34	258.89	市	S52.7.29	DID	公	
52	日向台三角公園	本町田1053-65	412.52	市	S52.7.29	DID	公	
53	本町田ひばり公園	本町田2141-33	793.82	市	S52.10.29	DID	宅	
54	高瀬第1公園	高ヶ坂五丁目284-2	1,056.85	市	S54.3.31	DID	公	
55	高瀬第2公園	高ヶ坂三丁目162-1	2,587.18	市	S54.3.31 H14.8.8	DID	区・公	
56	高瀬第3公園	高ヶ坂四丁目81-31	2,366.14	市	S54.3.31	DID	公	
57	中町公園	中町三丁目304-13	390.00	市	S54.3.31	DID	宅	

NO	施設名	所在地	面積 (m ²)	土地所有者	設置(変更)年月日	DID	施工	備考
58	やなぎばし 柳橋公園	金森東四丁目1793-652	1,704.71	市	S54.3.31	DID	宅	
59	やまうえん ゆうき山公園	金井ヶ丘一丁目2882-2	7,282.02	市	S54.3.31	DID	宅	R2.7.25所在地変更
60	かきやと 上谷戸公園	金森東三丁目1103-15	539.53	市	S54.3.31	DID	区	
61	しみずだに 清水谷公園	成瀬一丁目1-8	4,738.42	市	S54.3.31	DID	区	
62	てんだい 天台公園	成瀬一丁目23-1	2,418.94	市	S54.3.31	DID	区	
63	きりはた 桐畑公園	南成瀬二丁目20	3,582.76	市	S54.3.31	DID	区	
64	はら 原公園	南成瀬二丁目9	2,024.84	市	S54.3.31	DID	区	
65	しろやま 城山公園	南成瀬三丁目16-3	4,816.49	市	S54.3.31	DID	区	
66	南成瀬中央公園	南成瀬一丁目10	5,397.29	市	S54.3.31	DID	区	
67	えげやま 会下山公園	南成瀬四丁目6-2	3,916.03	市	S54.3.31	DID	区	
68	なかときわ児童公園	常盤町3331-11	151.61	市	S63.10.1	DID	宅	
69	てんじんばら 天神原公園	南成瀬六丁目6-1	2,560.21	市	S54.3.31	DID	区	
70	はら なずな原公園	南成瀬八丁目20-3	3,192.55	市	S54.3.31	DID	区	
71	ましみず 真清水公園	真光寺三丁目2-5	1,792.54	市	S55.4.1	DID	公	
72	あい はら 相の原公園	忠生二丁目15-52	434.79	市	S55.4.1	DID	宅	
73	玉川学園1丁目児童公園	玉川学園一丁目4346-41	233.24	市	S55.10.1	DID	宅	
74	かさご 笹子第1児童公園	金井ヶ丘三丁目2130-1	1,081.70	市	S55.10.1	DID	宅	R2.7.25所在地変更
75	かさご 笹子第2児童公園	金井ヶ丘三丁目2193-7	1,388.85	市	S55.10.1	DID	宅	R2.7.25所在地変更
76	金井なかよし児童公園	金井ヶ丘一丁目2882-62	722.00	市	S55.10.1	DID	宅	R2.7.25所在地変更
77	どうぶつ 動物児童公園	金井ヶ丘一丁目2882-57	1,311.00	市	S55.10.1	DID	宅	R2.7.25所在地変更
78	はちまん 金井八幡児童公園	金井ヶ丘一丁目2612-20	327.00	市	S55.10.1	DID	宅	R2.7.25所在地変更
79	きくら 木倉児童公園	金井ヶ丘二丁目2480-3	235.00	市	S55.10.1	DID	宅	R2.7.25所在地変更
80	つくし野ミニ児童公園	つくし野一丁目31-23	206.54	市	S55.10.1	DID	宅	
81	いのはな 井ノ花児童公園	大蔵町1675-47	256.66	市	S55.10.1	DID	宅	
82	あやべ 綾部児童公園	野津田町1323-3	423.83	市	S55.10.1 R5.6.27	DID	宅	
83	まるやま 丸山児童公園	野津田町498-6	208.00	市	S55.10.1	DID	宅	
84	成瀬台北公園	成瀬台四丁目3700-118	2,213.92	市	S56.4.1	DID	宅	
85	ばんば 馬場児童公園	小山町217-30	416.00	市	S56.4.1	DID	宅	
86	つばき公園	南つくし野二丁目10-6	2,965.99	市	S56.7.1	DID	市	
87	いりやと 金井入谷戸児童公園	金井一丁目953-4	279.85	市	S56.8.3	DID	宅	

NO	施設名	所在地	面積 (㎡)	土地所有者	設置(変更)年月日	DID	施工	備考
88	はっちょうやま 八町山児童公園	南大谷912-65	824.83	市	S56.9.9	DID	宅	
89	あさひがおか 玉川学園旭ヶ丘児童公園	玉川学園七丁目3535-168	718.19	市	S56.3.16	DID	宅	
90	ながさか 玉川学園長坂児童公園	玉川学園八丁目3497-4	218.00	市	S57.4.1	DID	宅	
91	しんぎょくえんたい 玉川学園新玉園台児童公園	玉川学園三丁目3701-15	603.24	市、民	S57.4.1	DID	宅	
92	玉川学園3丁目児童公園	玉川学園三丁目3700-80	232.29	市	S57.4.1	DID	宅	
93	たきさわ 滝の沢児童公園	本町田1836-13	346.95	市	S57.7.1	DID	宅	
94	さかした 相原坂下児童公園	相原町370-19	358.76	市	S57.10.1	DID	宅	
95	おおはしざか 函師大橋坂児童公園	函師町1326-47	459.00	市	S58.1.1	DID	宅	
96	いまい やと 今井谷戸児童公園	本町田2981-1	675.00	市	S58.1.1	DID	宅	
97	旭町2丁目児童公園	旭町二丁目1698-32	208.07	市	S58.4.1	DID	宅	
98	高ヶ坂ともだち公園	高ヶ坂二丁目566-3	255.29	市	S58.4.1	DID	宅	
99	玉川学園たんぼぼ児童公園	玉川学園四丁目3773-116	156.51	市	S58.10.1	DID	宅	
100	せきやま 堰の山児童公園	大蔵町1600-40	900.00	市	S58.10.1	DID	宅	
101	つるがねばし 金森鶴金橋児童公園	金森三丁目865-11	187.17	市	S59.1.1	DID	宅	
102	玉川学園つくしんぼ児童公園	玉川学園四丁目3582-33	639.75	市	S59.1.1 H18.9.19	DID	宅	
103	玉川学園すみれ児童公園	玉川学園四丁目3582-42	629.91	市	S59.1.1	DID	宅	
104	うらやと 能ヶ谷裏谷戸児童公園	能ヶ谷七丁目1464-43	470.49	市	S59.1.1	DID	宅	
105	はに おか 埴の丘児童公園	南大谷27-15	731.71	市	S59.4.1	DID	宅	
106	やと 相原谷戸児童公園	相原町1454-32	622.57	市	S59.4.1	DID	宅	
107	やま 相原てんで山児童公園	相原町1806-33	1,664.95	市	S59.4.1	DID	宅	
108	森野6丁目児童公園	森野六丁目86-12	139.85	市	S59.7.1	DID	宅	
109	きゅうしょうじ 高ヶ坂久昌寺児童公園	高ヶ坂三丁目512-16	157.60	市	S59.7.1	DID	宅	
110	かんしょうじ 成瀬観性寺公園	西成瀬二丁目2741-1	5,148.15	市	S59.11.23	DID	区	
111	いなりまえ 成瀬稻荷前公園	西成瀬二丁目2199-1	793.90	市	S59.11.23	DID	区	
112	小山田桜台児童公園	小山田桜台一丁目8-3	9,944.85	市	S60.1.1	DID	公	
113	玉川学園4丁目児童公園	玉川学園四丁目3827-32	335.69	市	S60.1.1	DID	宅	
114	だい 金井大ビヤク児童公園	金井ヶ丘一丁目2941-26	1,008.13	市	S60.1.1	DID	宅	R2.7.25所在地変更
115	みや わき 金森宮の脇児童公園	金森一丁目331-27	179.51	市	S60.4.1	DID	市	
116	じんかくじ 神閣寺公園	つくし野一丁目36-13	1,633.26	市	S60.7.1	DID	市	
117	なかはら 木曾中原児童公園	木曾東四丁目583-8	122.90	市	S60.10.1	DID	宅	

NO	施設名	所在地	面積 (㎡)	土地所有者	設置(変更)年月日	DID	施工	備考
118	じょうほうじ 定方寺公園	南町田一丁目5(1-45)	4,456.14	市、国	S60.10.1 H16.7.13	DID	宅	H28.7.18所在地変更 河川占用
119	南大谷さくらんぼ公園	南大谷473-29	397.04	市	S61.4.1	DID	宅	
120	森野二丁目児童公園	森野二丁目1219	992.25	市	S61.7.1	DID	公	
121	おおはぎか 大橋坂第2児童公園	図師町1333-21	376.00	市	S61.10.1	DID	宅	
122	薬師台けやき公園	金井一丁目17-1	2,197.39	市	S62.1.1 H27.6.11	DID	宅	
123	薬師台かしの木公園	金井一丁目30-1	1,638.12	市	S62.1.1	DID	宅	
124	薬師台てんとう虫公園	薬師台一丁目15-1	752.07	市	S62.1.1	DID	宅	
125	薬師台はにわ公園	薬師台一丁目1-1	4,483.65	市	S62.1.1	DID	宅	
126	薬師台あおぞら 青空公園	薬師台二丁目13-3	1,471.53	市	S62.1.1	DID	宅	
127	薬師台とんがり帽子公園	薬師台三丁目1-2	2,340.74	市	S62.1.1		宅	
128	野津田野鳥児童公園	金井三丁目31-12	1,789.83	市	S62.1.1	DID	宅	
129	薬師台ぞうさん公園	薬師台三丁目27-1	451.90	市	S62.1.1	DID	宅	
130	薬師台かぜこ 風の子公園	薬師台三丁目31-4	357.14	市	S62.1.1	DID	宅	
131	三輪ゆりの木通り公園	三輪緑山三丁目14	5,104.99	市	S62.1.1	DID	区	
132	三輪けやき公園	三輪緑山一丁目16-1	1,100.00	市	S62.1.1	DID	区	
133	金井台だいざか 坂児童公園	金井四丁目141-31	297.40	市	S62.4.1	DID	宅	
134	たけのうち 竹之内公園	下小山田町4009-1	441.94	市	S62.4.1		区	
135	みやまえ 宮の前公園	下小山田町4006-1	1,626.65	市	S62.4.1		区	
136	むかいだい 向台公園	下小山田町4009-3	2,234.87	市	S62.4.1		区	
137	くまどう 熊の堂公園	下小山田町4018-15	1,840.85	市	S62.4.1		区	
138	小山田くりのき公園	上小山田町497-12	132.62	市	S62.7.1	DID	宅	
139	広袴いせづくり公園	広袴二丁目10-16	649.09	市	S62.7.1 H18.6.14	DID	宅	
140	玉川学園5丁目児童公園	玉川学園五丁目3781-17	344.21	市	S62.10.1	DID	宅	
141	つくし野ポケット公園	つくし野四丁目28-47	134.62	市	S62.10.1	DID	宅	
142	旭町コスモス公園	旭町三丁目635-19	238.59	市	S63.1.1	DID	宅	
143	西山児童公園	南成瀬四丁目19-14	1,712.03	市、国	S63.1.1	DID	市	
144	きさご 世子第3児童公園	金井ヶ丘二丁目2255-7	2,027.82	市	S63.7.1 H18.3.1	DID	宅	R2.7.25所在地変更
145	さづか 三塚児童公園	原町田二丁目1447-6	280.51	市	S63.7.1	DID	宅	
146	小山田やまこ 山の子公園	上小山田町439-25	255.81	市	S63.7.1	DID	宅	
147	にしばし 金森西田橋公園	金森五丁目1546-50	1,759.34	市	S63.7.1	DID	公	

NO	施設名	所在地	面積 (㎡)	土地所有者	設置(変更)年月日	DID	施工	備考
148	三輪コミュニティーパーク	三輪緑山二丁目27	3,308.28	市	S63.7.1	DID	区	
149	三輪 ^{あおぼ} 青葉公園	三輪緑山二丁目35-1	3,271.92	市	S63.7.1	DID	区	
150	三輪 ^{どお} さくら通り公園	三輪緑山二丁目19	8,277.08	市	S63.7.1	DID	区	
151	^{ひがしかた} 東方公園	南成瀬七丁目20-1	1,142.05	市、国	S63.7.1	DID	市	
152	成瀬が丘児童公園	成瀬が丘一丁目13-6	1,581.72	市	S63.7.1	DID	市	
153	金井くすの木公園	金井六丁目180-30	820.98	市	S63.10.1	DID	宅	
154	金井 ^{もり おか} 森の丘公園	金井六丁目1255-133	6,037.99	市	S63.10.1	DID	宅	
155	金井さくら公園	金井六丁目1312-3	1,272.00	市	S63.10.1	DID	宅	
156	金井ふれあい公園	金井六丁目1447-32	924.24	市	S63.10.1	DID	宅	
157	能ヶ谷 ^{ふじのき} 藤ノ木公園	能ヶ谷五丁目1761-17	834.55	市	S63.10.1	DID	宅	
158	東玉川学園1丁目児童公園	東玉川学園一丁目3385-30	1,343.73	市	S63.10.1	DID	宅	
159	東玉川学園4丁目児童公園	東玉川学園四丁目3400-77	2,164.86	市	S63.10.1 H24.6.8	DID	宅	
160	金森むつみ児童公園	金森四丁目1697-13	1,526.96	市	S64.1.1 H14.8.26	DID	公	
161	^{だいかんやま} 代官山公園	金井六丁目1648-62	1,034.73	市	S64.1.1	DID	宅	
162	金井 ^{こぞう} 子象児童公園	金井八丁目1788-17	120.01	市	S64.1.1	DID	宅	
163	^{よつぎばし} 四ツ木橋児童公園	三輪町398	2,982.70	市	S64.1.1	DID	市	
164	^{まがけ} 馬駈公園	函師町605-4	751.25	市	H1.4.1	DID	区	
165	もみじ公園	函師町614-10	3,697.79	市	H1.4.1	DID	区	
166	玉川学園6丁目パンダ児童公園	玉川学園六丁目2415-12	220.53	市	H1.7.1	DID	宅	
167	金井 ^{くりや} 栗谷第2児童公園	金井ヶ丘四丁目1961-5	557.34	市	H1.7.1	DID	宅	R2.7.25所在地変更
168	金井 ^{そうようだい} 桑陽台さくら公園	金井ヶ丘四丁目1959-8	294.31	市	H1.7.1 H15.3.31	DID	宅	R2.7.25所在地変更
169	玉川学園1丁目いこのこ児童公園	玉川学園一丁目549-3	366.61	市	H1.7.1	DID	宅	
170	本町田むかい児童公園	本町田206-56	731.11	市	H1.10.1	DID	宅	
171	小山田 ^{みなみだい} 南台公園	小山田桜台一丁目21-33	1,258.18	市	H2.1.1	DID	公	
172	上小山田 ^{やと がわ} 谷戸川児童公園	上小山田町174-8	277.05	市	H2.1.1	DID	宅	
173	鶴間 ^{すなば} まんまる砂場公園	南町田三丁目393-10	179.41	市	H2.4.1	DID	宅	H28.7.18所在地変更
174	函師 ^{なみき うえ} 並木の上児童公園	函師町2960-27	1,102.96	市	H2.4.1	DID	宅	
175	成瀬が丘3丁目児童公園	成瀬が丘三丁目33	1,782.49	市	H2.4.1	DID	市	
176	高ヶ坂すずかけ児童公園	高ヶ坂三丁目1870-18	250.86	市	H2.4.1	DID	宅	
177	金森 ^{やま} 山児童公園	金森一丁目75-8	169.81	市	H2.7.1	DID	宅	

NO	施設名	所在地	面積(m ²)	土地所有者	設置(変更)年月日	DID	施工	備考
178	野津田 ^{なみき} 並木児童公園	野津田町1931-23	356.28	市	H2.7.1	DID	宅	
179	金井 ^{とば} 戸場第1児童公園	金井ヶ丘二丁目2298-13	345.52	市	H2.10.1	DID	宅	R2.7.25所在地変更
180	金井 ^{とば} 戸場第2児童公園	金井ヶ丘二丁目2285-34	377.11	市	H2.10.1	DID	宅	R2.7.25所在地変更
181	金井 ^{いどくぼ} 井戸窪第1児童公園	金井八丁目1474-4	894.83	市	H2.10.1	DID	宅	
182	金井 ^{いけだ} 池田公園	金井二丁目18	1,282.08	市	H3.1.1	DID	区	
183	金井 ^{はくさん} 白山公園	金井二丁目25	500.07	市	H3.1.1	DID	区	
184	森野5丁目児童公園	森野五丁目573-10	440.75	市	H3.1.1	DID	宅	
185	東玉川 ^{かせきだに} 学園化石谷公園	東玉川学園四丁目3470-4	1,058.84	市	H3.1.1	DID	市	
186	成瀬 ^{ふきあげ} 吹上公園	成瀬六丁目5109-2	1,190.02	市	H3.1.1	DID	宅	
187	能ヶ谷 ^{はし} ただ橋児童公園	能ヶ谷七丁目1480-5	379.17	市	H3.1.1	DID	宅	
188	本町田むかい第2児童公園	本町田14-3	529.90	市	H3.1.1	DID	宅	
189	鶴間 ^{はし} 橋児童公園	南町田四丁目318-5	681.31	市	H3.5.1	DID	宅	H28.7.18所在地変更
190	小山 ^{やまこ} 山の子第2公園	上小山田町465-7	230.83	市	H3.5.1 H18.6.19	DID	宅	
191	本町田むかい第3児童公園	本町田199-11	350.00	市	H3.5.1	DID	宅	
192	高ヶ坂 ^{やと} ころく谷戸児童公園	成瀬が丘三丁目1109-3	1,288.21	市	H3.5.1	DID	宅	
193	ほんまち ^{だいら} 本町田原児童公園	本町田2087-5	404.41	市	H3.5.1	DID	宅	
194	成瀬しぶっかき児童公園	西成瀬三丁目3067-8	391.04	市	H3.9.20	DID	宅	
195	相原 ^{こだねいし} 蚕種石児童公園	相原町307-11	1,244.00	市	H3.12.2	DID	宅	
196	さかした ^{坂下} 第2児童公園	相原町367-2	587.68	市	H3.12.2	DID	宅	
197	真光寺 ^{やま} むこう山児童公園	真光寺町1018-3	506.28	市	H4.6.5	DID	宅	
198	成瀬 ^{やま} いなり山児童公園	西成瀬一丁目2608-36	599.67	市	H4.6.25	DID	宅	
199	三輪緑山ミニ公園	三輪緑山二丁目2129-14	105.00	市	H4.7.13	DID	宅	
200	みどり児童公園	成瀬が丘一丁目6-1	1,261.71	市	H4.7.13	DID	市	
201	真光寺 ^{づか} かん塚児童公園	真光寺町1054-33	326.89	市	H4.10.12	DID	宅	
202	本町田 ^{うえやま} 上の山児童公園	本町田2954-19	1,112.30	市	H4.12.2	DID	宅	
203	常盤 ^{てんじんやまわき} 天神山脇児童公園	常盤町3349-27	634.00	市	H5.1.12	DID	宅	
204	能ヶ谷りす児童公園	能ヶ谷二丁目1009-2	262.90	市	H5.2.3	DID	宅	
205	鶴間 ^{まえやと} 前谷戸児童公園	鶴間六丁目1582-13	214.60	市	H5.2.10	DID	宅	H28.7.18所在地変更
206	本町田おやしき児童公園	本町田1143-5	586.87	市	H5.5.14	DID	宅	
207	木曾町口ディオ児童公園	木曾東一丁目135-6	334.78	市	H5.7.5	DID	宅	

NO	施設名	所在地	面積 (㎡)	土地所有者	設置(変更)年月日	DID	施工	備考
208	小山田桜台ねむの木児童公園	小山田桜台二丁目10-64	1,107.39	市	H5.7.8	DID	公	
209	小山田桜台こぶし児童公園	小山田桜台二丁目16-33	6,629.34	市	H5.7.8	DID	公	
210	小山田桜台けやき児童公園	小山田桜台二丁目16-35	1,319.46	市	H5.7.8 H19.1.19	DID	公	
211	森野ポケット児童公園	森野六丁目85-26	112.28	市	H5.7.19	DID	宅	
212	高ヶ坂もちの木児童公園	高ヶ坂六丁目856-4	438.00	市	H5.8.5	DID	宅	
213	金井みはらし児童公園	金井八丁目1788-40	461.19	市	H5.8.19	DID	宅	
214	小山小谷田端児童公園	小山町3310-5	1,323.28	市	H5.9.29	DID	宅	
215	木曾さくら児童公園	木曾東三丁目651-5	280.00	市	H5.10.29	DID	市	
216	函師川嶋公園	函師町1335-2	1,813.81	市	H5.10.29	DID	宅	
217	金森ポケット公園	金森二丁目590-4	282.95	市	H5.12.14	DID	宅	
218	綾部ポケット公園	野津田町1097-7	170.17	市	H6.1.10	DID	宅	
219	本町田田向児童公園	本町田2016-20	395.68	市	H6.1.10	DID	宅	
220	高ヶ坂丸山公園	高ヶ坂五丁目452-15	405.35	市	H6.2.4	DID	宅	
221	下小山田滝谷公園	下小山田町1460-3	2,365.98	市	H6.3.3		宅	
222	野津田川島公園	野津田町3536-6	856.79	市	H6.3.17	DID	区	
223	金井関山公園	金井三丁目12-1	2,999.39	市	H6.3.17	DID	区	
224	金井榛名公園	金井三丁目24-7	2,069.57	市	H6.3.17	DID	区	
225	金井大塚公園	金井三丁目33-1	900.02	市	H6.3.17	DID	区	
226	三輪内田公園	三輪町1817-5	694.90	市	H6.4.8	DID	宅	
227	上三輪公園	三輪町1878-7	375.16	市	H6.6.3	DID	宅	
228	小山じんみょうじ公園	小山町2392-5	574.03	市	H6.8.25	DID	宅	
229	上小山田池谷戸児童公園	上小山田町2918-40	351.02	市	H6.8.25	DID	宅	
230	大蔵東方公園	大蔵町2047-14	696.28	市	H6.9.28	DID	宅	
231	南大谷三角公園	南大谷503-7	408.42	市	H6.11.10	DID	宅	
232	大蔵住吉公園	大蔵町3162-11	321.55	市	H6.11.10	DID	宅	
233	玉川学園南谷ツ第1公園	玉川学園五丁目2388-6	436.59	市	H6.11.10	DID	宅	
234	玉川学園南谷ツ第2公園	玉川学園五丁目2389-36	984.34	市	H6.11.10	DID	宅	
235	金井大ビヤク第2公園	金井ヶ丘一丁目2936-18	800.87	市	H6.11.10 H12.1.17	DID	宅	R2.7.25所在地変更
236	下小山田上ノ坂公園	下小山田町2907-69	335.04	市	H6.12.16		宅	
237	金井南谷ツ第3公園	金井ヶ丘二丁目2586-4	720.42	市	H7.3.3	DID	宅	R2.7.25所在地変更

NO	施設名	所在地	面積 (㎡)	土地所有者	設置(変更)年月日	DID	施工	備考
238	金井南谷ツポケット公園	金井ヶ丘二丁目2594-30	260.35	市	H7.3.3	DID	宅	R2.7.25所在地変更
239	金井宮谷ツ公園	金井ヶ丘二丁目2684-20	1,284.02	市	H7.3.3	DID	宅	R2.7.25所在地変更
240	金井堰口公園	金井四丁目41-15	1,198.60	市	H7.3.3 H11.10.7	DID	宅	
241	高ヶ坂わさび田公園	原町田二丁目1433-3	333.33	市	H7.5.8	DID	宅	
242	金井栗谷ハナミズキ公園	金井ヶ丘四丁目1940-30	518.22	市	H7.5.8	DID	宅	R2.7.25所在地変更
243	木曾ほがらか公園	木曾東一丁目149-1	994.95	都	H7.5.23	DID	公	
244	金井下木倉公園	金井七丁目1513-11	640.55	市	H7.8.23	DID	宅	
245	金井戸場谷戸公園	金井七丁目1489-53	1,917.17	市	H7.8.23	DID	宅	
246	南大谷曲り坂公園	南大谷1598-12	406.74	市	H7.10.5	DID	宅	
247	函師大橋山公園	函師町517-4	1,201.91	市	H8.1.5	DID	宅	
248	玉川学園アリスの庭	玉川学園一丁目571-58	620.75	市	H8.1.5	DID	宅	
249	本町田勝負ヶ谷公園	本町田3207-5	435.44	市	H8.1.30	DID	宅	
250	能ヶ谷藤野木橋公園	能ヶ谷三丁目435-6	1,002.53	市	H8.2.23	DID	宅	
251	相原橋本公園	相原町545-4	1,418.73	市	H8.3.8	DID	宅	
252	小山三ツ目東公園	小山町3521-12	418.72	市	H8.3.8	DID	宅	
253	上小山田川島下公園	上小山田町178-6	1,055.42	市	H8.3.27	DID	宅	
254	木曾かやの木公園	木曾東三丁目678-1	328.22	市	H8.4.12	DID	宅	
255	原町田二丁目旭ヶ丘公園	原町田二丁目1461-29	527.74	市	H8.4.17	DID	市	
256	小川プラタナス公園	小川六丁目1513-12	1,008.01	市	H8.5.1	DID	宅	H28.7.18所在地変更
257	鶴川けやき公園	鶴川六丁目7-3	639.00	市	H8.5.13	DID	宅	
258	鶴間ポケット公園	鶴間四丁目1032-4	63.00	市	H8.5.14	DID	宅	H28.7.18所在地変更
259	金井向山児童公園	金井五丁目1246-46	561.82	市	H8.6.5	DID	宅	
260	函師日向公園	函師町2252-6	988.54	市	H8.7.3	DID	宅	
261	本町田みはらし公園	本町田3033-7	967.33	市	H8.7.17	DID	宅	
262	能ヶ谷おっぱら児童公園	能ヶ谷六丁目1697-24	113.06	市	H8.8.15	DID	宅	
263	大蔵八坂前公園	大蔵町196-10	614.39	市	H8.8.23	DID	宅	
264	小野路下堤公園	小野路町2002-13	306.09	市	H8.9.3	DID	宅	
265	相原芹沢谷戸公園	相原町1787-12	900.79	市	H8.10.7	DID	宅	
266	山崎横みね谷戸公園	山崎町1536-8	316.35	市	H8.11.13	DID	宅	
267	高ヶ坂寺坂公園	高ヶ坂七丁目1237-27	346.32	市	H8.11.19	DID	宅	

NO	施設名	所在地	面積 (㎡)	土地所有者	設置(変更)年月日	DID	施工	備考
268	金森さくらなかよし公園	金森東三丁目1128-5	411.00	市	H8.11.27	DID	市	
269	相原坂下北公園	相原町468-32	1,190.50	市	H8.12.10	DID	宅	
270	金井日向公園	金井四丁目205-4	2,474.97	市	H9.3.17 H9.4.18	DID	宅	
271	下小山田やまのは公園	下小山田町2806	3,514.36	市	H9.3.28	DID	区	
272	金井七面公園	金井七丁目1426-2	2,844.61	市	H9.3.28	DID	宅	
273	原町田わかば公園	原町田六丁目260	1,144.03	市	H9.5.14	DID	市	
274	小野路長谷公園	小野路町2938-5	881.98	市	H9.5.14		宅	
275	図師大橋坂西公園	図師町626-34	315.73	市	H9.7.17	DID	宅	
276	小山片所公園	小山町2485-2	478.26	市	H9.7.17	DID	宅	
277	森野上の山公園	森野六丁目89-20	378.58	市	H9.8.13	DID	宅	
278	金井上ノ原児童公園	金井六丁目1223-4	2,811.14	市	H9.8.27	DID	宅	
279	金井井戸窪第2公園	金井八丁目1505-4	1,989.28	市	H9.9.17 H12.1.17 H15.8.4	DID	宅 市	
280	成瀬熊ヶ谷戸公園	成瀬台二丁目-33-1	3,482.29	市	H9.9.17	DID	区	
281	成瀬東公園	成瀬三丁目6-1	5,108.86	市	H9.9.17	DID	区	
282	金井上木倉公園	金井ヶ丘二丁目2488-2	526.86	市	H9.9.17	DID	宅	R2.7.25所在地変更
283	旭町三丁目公園	旭町三丁目688-23	252.21	市	H9.10.28	DID	宅	
284	山崎三家平公園	山崎町2042-25	479.28	市	H9.11.14	DID	宅	
285	三輪沢谷戸かしの木公園	三輪緑山四丁目22-11	511.27	市	H9.12.1	DID	区	
286	三輪沢谷戸かえで公園	三輪緑山一丁目35	2,361.13	市	H9.12.1	DID	区	
287	大蔵台公園	大蔵町3116-13	435.32	市	H10.2.19	DID	宅	
288	大蔵関山公園	大蔵町3065-8	536.99	市	H10.4.30	DID	宅	
289	旭町木曾境公園	旭町一丁目6-13	183.94	市	H10.7.10	DID	宅	
290	小野路下堤くすのき公園	小野路町1840-12	1,293.40	市	H10.8.31	DID	宅	
291	小野路下堤湧水公園	小野路町1780-14	457.22	市	H10.8.31	DID	宅	
292	高ヶ坂三蔵寺公園	高ヶ坂四丁目103-25	186.93	市	H10.8.31	DID	宅	
293	東玉川学園本田の谷戸公園	東玉川学園三丁目3219-11	543.88	市	H10.8.31	DID	宅	
294	金井青木の台公園	金井ヶ丘四丁目1833-4	315.75	市	H10.8.31 H14.9.17	DID	宅	R2.7.25所在地変更
295	大蔵七坂公園	大蔵町2197-15	231.48	市	H11.1.11	DID	宅	
296	金井くりき谷戸公園	金井ヶ丘四丁目1825-55	496.48	市	H11.2.3	DID	宅	R2.7.25所在地変更

NO	施設名	所在地	面積(m ²)	土地所有者	設置(変更)年月日	DID	施工	備考
297	相原お浜御殿公園	相原町358-14	345.38	市	H11.2.15		宅	
298	成瀬鞍掛三角公園	西成瀬一丁目2223-3	220.08	市	H11.3.3	DID	宅	
299	三輪新田谷戸公園	三輪緑山三丁目2112-14	845.90	市	H11.3.29	DID	宅	
300	相原さくがあらく公園	相原町1051-51	284.09	市	H11.5.24		宅	
301	東玉川学園又畑毛山公園	東玉川学園四丁目3457-1	1,808.41	市	H11.6.2	DID	宅	
302	金井川井田公園	金井ヶ丘四丁目1867-5	216.76	市	H11.6.2	DID	宅	R2.7.25所在地変更
303	相原元橋公園	相原町598-21	213.27	市	H11.6.2	DID	宅	
304	鶴間ヶ原公園	南町田二丁目461-42	295.46	市	H11.6.2	DID	宅	H28.7.18所在地変更
305	山崎横谷戸公園	木曾東四丁目2327-34	197.97	市	H11.6.22	DID	宅	
306	西田高木公園	金森五丁目1546-3先	2,741.53	国	H11.6.28 H16.7.13	DID	市	河川占用
307	高ヶ坂遺跡公園	高ヶ坂二丁目1416	825.10	市	H11.9.16	DID	市	
308	相原根岸せせらぎ公園	相原町2894-2	1,113.33	市	H11.11.11		区	
309	木曾町中央公園	木曾西四丁目1610-4	600.00	市	H11.11.11	DID	区	
310	木曾富士沢公園	木曾西五丁目2086-2	222.51	市	H11.12.6	DID	宅	
311	金井ユズリハ公園	金井一丁目869-16	499.79	市	H12.1.17	DID	宅	
312	金井新田公園	金井一丁目3118-5	729.90	市	H12.1.17 H14.9.17	DID	宅	
313	金井真之山脇公園	金井ヶ丘一丁目2949-1	311.27	市	H12.1.17	DID	宅	R2.7.25所在地変更
314	金井茅場公園	玉川学園四丁目2938-18	369.84	市	H12.1.17	DID	宅	R2.7.25所在地変更
315	金井櫃ヶ谷戸公園	金井五丁目1114-1	1,167.48	市	H12.1.17	DID	宅	
316	金井辰の尾公園	金井ヶ丘二丁目2308-13	1,256.60	市	H12.1.17	DID	宅	R2.7.25所在地変更
317	鶴間三角公園	鶴間六丁目1503-21	778.89	市、国	H12.2.1	DID	市	H28.7.18所在地変更
318	真光寺風の子公園	真光寺三丁目25-8	1,852.03	市	H12.2.8	DID	区	
319	真光寺清龍寺公園	真光寺三丁目10-1	1,997.04	市	H12.2.8	DID	区	
320	西田峯山公園	金森四丁目1659-1	2,528.78	国、市	H12.5.9 H15.12.19 H16.7.21	DID	市	
321	函師大橋坂東公園	函師町1326-121	1,166.92	市	H12.5.9	DID	宅	
322	金井池の谷戸公園	金井ヶ丘二丁目2436-4	541.33	市	H12.6.9	DID	宅	R2.7.25所在地変更
323	金森天沼公園	金森東一丁目465-34	309.28	市	H12.6.19	DID	宅	
324	高ヶ坂ふれあい公園	高ヶ坂七丁目793-2	230.47	市	H12.7.24	DID	宅	
325	常盤台公園	常盤町3208-12	70.42	市	H12.9.14	DID	宅	

NO	施設名	所在地	面積 (㎡)	土地所有者	設置(変更)年月日	DID	施工	備考
326	ときわ富士見台公園	常盤町3331-2	276.48	市	H12.9.14	DID	宅	
327	矢部ふじみ公園	矢部町2812-6	233.46	市	H12.9.14	DID	宅	
328	小山宮の下公園	小山町3994-31	737.24	市	H12.11.17	DID	宅	
329	野津田袋公園	野津田町2542-1	1,581.20	市	H12.12.12	DID	区	
330	鶴間町谷ヶ原公園	南町田一丁目127-9	308.75	市	H13.1.30	DID	宅	H28.7.18所在地変更
331	本町田千代ヶ丘公園	本町田2626	958.79	市	H13.1.30	DID	市	
332	木曾富士見公園	木曾東三丁目1011	3,655.50	国、市	H13.2.20 H15.12.19	DID	市	
333	山崎丘の上公園	山崎町1270-3	546.17	市	H13.5.15	DID	宅	
334	野津田たなかまえ公園	野津田町2406-1	3,216.61	市、国	H13.7.2	DID	区	
335	並木なかよし公園	野津田町180-5	517.03	市	H13.7.18	DID	宅	
336	金森ライラック公園	金森二丁目386-23	228.20	市	H13.7.18	DID	宅	
337	成瀬鞍掛曲がり角公園	西成瀬一丁目2600-2	240.10	市	H13.7.18	DID	宅	
338	金森ふれあい公園	金森東二丁目524-11	295.90	市	H13.8.3	DID	宅	
339	鶴間ひだまり公園	鶴間六丁目1424-8	263.80	市	H13.8.30	DID	宅	2016.7.18所在地変更
340	森野6丁目なかよし公園	森野六丁目99-5	238.65	市	H13.10.9	DID	宅	
341	金井井戸窪梅の木公園	金井八丁目1477-44	267.56	市	H13.10.18	DID	宅	
342	南大谷大谷原公園	南大谷1188-15	298.28	市	H13.10.18	DID	宅	
343	南大谷陽光公園	南大谷508-22	541.66	市	H13.11.14	DID	宅	
344	図師まるやま公園	図師町668-34	264.39	市	H13.12.7	DID	宅	
345	相原根岸わかば公園	相原町2951-8	786.07	市	H14.1.11		宅	
346	鶴間風の子公園	鶴間四丁目1013-13	472.12	市	H14.2.7	DID	宅	H28.7.18所在地変更
347	図師東公園	図師町3356-2	1,392.10	市	H14.3.4		市	
348	本町田みどり公園	本町田3258-13	545.60	市	H14.3.13	DID	宅	
349	下能ヶ谷なかよし公園	能ヶ谷五丁目650-4	276.91	市	H14.3.27	DID	宅	
350	本町田みはらしの丘公園	本町田3209-81	834.70	市	H14.4.2	DID	宅	
351	図師坂下公園	図師町116-6	704.76	市	H14.4.3	DID	宅	
352	図師日影橋公園	図師町409-8	286.16	市	H14.5.22	DID	宅	
353	下大蔵公園	大蔵町2032-3	270.26	市	H14.6.26	DID	宅	
354	鶴間つくしんぼ公園	鶴間六丁目1460-4	231.22	市	H29.5.30	DID	宅	H28.7.18所在地変更
355	本町田ツツジの丘公園	本町田2682-5	250.32	市	H14.9.3	DID	宅	

NO	施設名	所在地	面積 (㎡)	土地所有者	設置(変更)年月日	DID	施工	備考
356	南大谷めぐみの ^{おか} 丘公園	南大谷305-10	357.92	市	H14.9.27	DID	宅	
357	能ヶ谷五郎坂 ^{ごろうざか} 公園	能ヶ谷四丁目764-7	111.10	市	H15.1.23	DID	宅	
358	広袴 ^の みどり野公園	広袴町900-1	1,020.66	市、都、国	H15.3.27	DID	区	一部河川占用
359	能ヶ谷すずかぜ公園	能ヶ谷七丁目2010-1	1,726.05	市	H15.3.27	DID	区	
360	能ヶ谷 ^{ごんげん} 権現公園	能ヶ谷六丁目2011-4	537.40	市	H15.3.27	DID	区	
361	能ヶ谷ひなた公園	能ヶ谷四丁目2017-15	799.98	国	H15.3.27	DID	区	河川占用
362	大蔵 ^{やさかばし} 八坂橋公園	大蔵町230-25	259.26	市	H15.3.27	DID	宅	
363	金 ^{きんときやま} 時山公園	金森一丁目171	1,767.54	市・国	H15.4.3	DID	市	
364	小山 ^{なかむら} 中村公園	小山町754-3	626.82	市	H15.5.8	DID	宅	
365	あわしま ^{あわしま} 淡島公園	根岸二丁目7-4	2,962.44	市	H15.8.1 H24.3.8	DID	区	
366	本町田しらうめ公園	本町田973-31	254.14	市	H15.8.14	DID	宅	
367	本町田 ^{みどり おか} 緑の丘公園	本町田2991-10	284.30	市	H15.9.30	DID	宅	
368	鶴川 ^{おか さと} 台丘の里公園	真光寺一丁目13-1	2,500.01	市	H16.1.8	DID	区	
369	鶴川 ^{みどり さと} 台緑の里公園	真光寺二丁目26-1	2,500.03	市	H16.1.8	DID	区	
370	小山ふれあい公園	小山町1690-3	253.02	市	H16.1.8	DID	宅	
371	森野5丁目こもれび公園	森野五丁目631-38	274.79	市	H16.1.8	DID	宅	
372	能ヶ谷あさひ公園	能ヶ谷五丁目560-7	465.00	市	H16.1.21	DID	宅	
373	能ヶ谷ポケット公園	能ヶ谷二丁目1164-26	185.71	市	H16.1.21	DID	宅	
374	能ヶ谷いずみ公園	能ヶ谷五丁目3023-7	7,330.09	市	H16.3.12	DID	区	
375	能ヶ谷 ^{おか} にじの丘公園	能ヶ谷六丁目3014-7	2,211.32	市	H16.3.12	DID	区	
376	みつめ ^{みつめやま} やま三ツ目山西公園	小山町4073-11	1,368.11	市	H16.3.12	DID	宅	
377	大蔵 ^{だい} かすが台公園	大蔵町3500-4	1,222.00	市	H16.4.5	DID	区	
378	大蔵 ^{みや した} 宮の下公園	大蔵町3506-11	300.00	市	H16.4.5	DID	区	
379	小山 ^{みはらし おか} 見晴らしの丘公園	小山町4673	1,660.86	市	H16.4.14 H17.9.12	DID	区	
380	金森公園	金森一丁目267	2,980.61	市	H16.4.23	DID	市	
381	かみじ ^{かみじゆく} ゆく上宿公園	木曾西三丁目15	2,109.27	市	H16.4.29 H24.3.8	DID	区	
382	山崎 ^{おか} ひだまりの丘公園	山崎町1259-7	227.40	市	H16.5.13	DID	宅	
383	大蔵 ^{せきやま} 関山なかよし公園	大蔵町2989-6	278.06	市	H16.6.10	DID	宅	
384	金井町こもれび公園	金井ヶ丘四丁目1954-22	435.14	市	H16.6.25	DID	宅	R2.7.25所在地変更
385	鶴間 ^{おつるばし} 小鶴橋公園	南町田五丁目684-19	271.25	市	H16.7.7	DID	宅	H28.7.18所在地変更

NO	施設名	所在地	面積 (㎡)	土地所有者	設置(変更)年月日	DID	施工	備考
386	井手の沢公園	本町田1372	1,433.09	市	H16.7.7	DID	市	
387	東玉川学園2丁目トムテ公園	東玉川学園二丁目3345-29	125.53	市	H16.7.23	DID	宅	
388	小山小鳩公園	小山ヶ丘五丁目39-4	2,156.01	市	H16.8.3	DID	区	
389	小山多摩境公園	小山ヶ丘三丁目18	5,956.16	市	H16.8.3	DID	区	
390	鶴川台いこいの里公園	真光寺一丁目33-45	234.40	市	H16.9.6	DID	宅	
391	小野路町田公園	小野路町1022-6	218.94	市	H17.3.3		宅	
392	金井中央ふれあい公園	金井五丁目19-1	1,999.25	市	H17.4.26	DID	区	
393	つるみがわげんりゅういずみのひろば 鶴見川源流泉の広場	上小山田町1857-1	327.84	市	H17.6.10		市	
394	三輪新田三角公園	三輪緑山三丁目2106-45	208.63	市	H17.6.29	DID	宅	
395	高ヶ坂オカリナ公園	高ヶ坂七丁目1179-20	504.96	市	H17.7.1	DID	宅	
396	大蔵御廓公園	大蔵町2746-13	682.60	市	H17.7.22	DID	宅	
397	上小山田はなみずき公園	上小山田町3025-32	606.44	市	H17.8.15	DID	区	
398	小山上馬場公園	小山町4676	1,069.30	市	H17.9.12	DID	区	
399	真光寺宮の下公園	真光寺町1114-1	5,635.43	市	H17.10.19	DID	市	
400	野津田袋ノ上公園	野津田町3092-9	385.24	市	H17.10.28	DID	宅	
401	相原根岸丘の上公園	相原町2930-26	305.61	市	H18.1.16		宅	
402	下山崎やまゆり公園	山崎町1427-25	415.96	市	H18.3.1	DID	宅	
403	境川児童公園	木曾東一丁目411-1	702.09	市・国	H18.3.10 H23.3.16	DID	市	
404	原町田境橋公園	原町田一丁目853-28	217.82	市	H18.3.17	DID	宅	
405	図師川嶋めぐき公園	図師町1266-37	313.47	市	H18.4.27	DID	宅	
406	図師川嶋わかば公園	図師町1266-38	501.28	市	H18.4.27	DID	宅	
407	鶴川駅前やすらぎ公園	能ヶ谷一丁目5003	370.46	市	H18.5.17	DID	区	
408	森野3丁目花壇公園	森野三丁目721-12	115.00	市	H18.6.2	DID	都	
409	上宿ふれあい公園	木曾西三丁目3-5	3,785.52	市	H18.6.14 H24.3.8	DID	区	
410	野津田山王あじさい公園	野津田町2671	2,225.71	市	H18.6.16 R2.3.25	DID	区	
411	野津田山王見晴らし公園	野津田町2844	999.10	市	H18.6.16 R2.3.25	DID	区	
412	小山あおぞら公園	小山町4037-34	166.18	市	H18.7.4	DID	宅	
413	玉川学園7丁目ふれあい公園	玉川学園七丁目3535-267	183.92	市	H18.11.2	DID	宅	
414	みたけの杜公園	小山町5016-6	3,288.98	市	H19.3.30	DID	区	
415	みたけ四季彩の丘公園	小山町5020-24	500.01	市	H19.3.30	DID	区	

NO	施設名	所在地	面積(m ²)	土地所有者	設置(変更)年月日	DID	施工	備考
416	成瀬が丘2丁目公園	成瀬が丘二丁目20-3	506.88	市	H19.4.13	DID	市	
417	鶴川駅前五反田公園 <small>えきまえごたんだ</small>	能ヶ谷一丁目5007-1	1,038.13	市	H19.4.27	DID	区	
418	鶴川駅前みちのべ公園 <small>えきまえ</small>	能ヶ谷二丁目5015-4	518.05	市	H19.6.1	DID	区	
419	本町田なかまち公園	本町田252	604.14	市	H19.6.13	DID	市	
420	根岸公園 <small>ねぎし</small>	根岸一丁目16-1	7,510.05	市	H19.7.19	DID	区	
421	根岸日向根公園 <small>ねぎしひなたね</small>	根岸町1006-5	11,002.25	市	H19.7.19 H21.5.11 H24.3.8	DID	区	
422	山崎宮の脇公園 <small>みやわき</small>	山崎町354-11	462.18	市	H19.10.5	DID	宅	
423	上小山田風の丘公園 <small>かぜおか</small>	上小山田町3018	7,919.86	市	H19.12.12	DID	区	
424	小野路堂谷公園 <small>どうやと</small>	小野路町1623-14	1,867.27	市	H19.12.14		宅	
425	函師向坂公園 <small>むかいざか</small>	函師町986-1	233.19	市	H20.2.22	DID	宅	
426	常盤公園	常盤町3553-1	2,977.20	市	H20.2.29		市	
427	真光寺原の丘公園 <small>はらおか</small>	真光寺町1047-45	532.31	市	H20.2.29	DID	宅	
428	相原中村なかよし公園 <small>なかむら</small>	相原町1201	1,155.08	市	H20.4.1	DID	市	
429	金森そよかぜ公園	金森二丁目646-13	275.08	市	H20.8.12	DID	宅	
430	小山沼寺脇公園 <small>ぬまてらわきこうえん</small>	小山町1123-13	611.11	市	H20.9.1	DID	宅	
431	忠生3丁目ポケットパーク	忠生三丁目6-51	69.09	市	H20.12.16	DID	宅	
432	木曾西かわせみ公園	木曾西一丁目40-15	1,162.12	市	H21.2.27	DID	区	
433	山崎みどりの原公園 <small>はら</small>	山崎一丁目1964-15	834.39	市	H21.3.19	DID	宅	
434	金森2丁目児童遊園	金森二丁目619-2	734.00	市	H21.4.1	DID	市	※S38設置児童遊園から
435	森野3丁目児童遊園	森野三丁目722-2	989.99	市	H21.4.1	DID	市	※S40設置児童遊園から
436	玉園台児童遊園 <small>ぎょくえんたい</small>	玉川学園三丁目4332-117	492.95	市	H21.4.1	DID	市	※S43設置児童遊園から
437	南平和児童遊園 <small>みなみへいわ</small>	金森三丁目1163-2	892.55	市	H21.4.1	DID	市	※S46設置児童遊園から
438	大蔵中村児童遊園 <small>なかむら</small>	大蔵町1888	495.86	市	H21.4.1	DID	市	※S48設置児童遊園から
439	松風台児童遊園 <small>しょうふうだい</small>	玉川学園五丁目2586-163	589.01	市	H21.4.1	DID	市	※S48設置児童遊園から
440	本町田第1児童遊園	本町田1348-2	624.00	市	H21.4.1	DID	市	※S49設置児童遊園から
441	本町田第2児童遊園	本町田1422-3	688.13	市	H21.4.1 H27.3.24	DID	市	※S49設置児童遊園から
442	本町田清水児童遊園 <small>しみず</small>	本町田1544-9	442.36	市	H21.4.1	DID	市	※S49設置児童遊園から
443	本町田ひまわり児童遊園	本町田1585-2	389.89	市	H21.4.1 H28.4.1	DID	市	※S49設置児童遊園から
444	野津田町薬師ヶ丘児童遊園 <small>やくしがおか</small>	野津田町3210-233	140.31	市	H21.4.1		市	※S49設置児童遊園から

NO	施設名	所在地	面積 (㎡)	土地所有者	設置(変更)年月日	DID	施工	備考
445	南大谷 ^{おか うえ} 丘の上公園	南大谷1115-8	599.87	市	H21.4.28	DID	宅	
446	森野第1児童遊園	森野二丁目1024-4	280.00	国	H21.6.18	DID	市	※S49設置児童遊園から
447	山崎 ^{みは} 見晴らしの丘公園	山崎町3504-1	1,406.58	市	H21.7.3	DID	区	
448	鶴間くつろぎ公園	南町田四丁目775-12	316.16	市	H21.9.18	DID	宅	H28.7.18所在地変更
449	山崎 ^{かぜ} 風のみち公園	山崎一丁目2261-27	502.43	市	H21.9.28	DID	宅	
450	小山上 ^{かみぬま} 沼ことひら公園	小山町1502-11	250.14	市	H22.4.15	DID	宅	
451	ときわ ^{みや おか} みや 常盤宮の丘公園	常盤町3109-21	430.67	市	H22.4.28	DID	宅	
452	上宿なかよし公園	木曽西二丁目1-1	318.51	市	H22.7.29	DID	区	
453	上宿ほほえみ公園	木曽西二丁目4-1	356.59	市	H22.7.29	DID	区	
454	根岸からさわ公園	根岸一丁目6	2,632.77	市	H22.8.12	DID	区	
455	小川ひだまり公園	小川六丁目1572-4	238.90	市	H23.2.2	DID	宅	H28.7.18所在地変更
456	能ヶ谷 ^{ふじ き} 藤の木なかよし公園	能ヶ谷三丁目7-9	360.65	市	H23.2.21	DID	区	
457	たき ^{さわげんりゅう} 滝の沢源流公園	本町田1830-1	4,937.82	市	H23.5.2	DID	市	
458	能ヶ谷7丁目 ^{かぜ もり} 風の杜公園	能ヶ谷七丁目1300-1	1,682.87	市	H23.6.20	DID	宅	
459	図師はす ^だ 田公園	図師町900-1	250.40	市	H23.11.17	DID	宅	
460	上小山田あゆみの ^{おか} 丘公園	上小山田町136-6	346.93	市	H23.12.1	DID	宅	
461	図師 ^{おか うえ} 丘の上公園	図師町1910-12	561.74	市	H24.9.19	DID	宅	
462	小山ヶ丘こもれび公園	小山ヶ丘六丁目1-35	703.85	市	H24.9.27	DID	宅	
463	南大谷ふれあい公園	南大谷1628-9	344.97	市	H24.10.29	DID	宅	
464	三輪 ^{こうちばし} 耕地橋公園	三輪町281-3	849.58	市	H25.2.7	DID	宅	
465	広袴おきばたけ公園	広袴二丁目11-19	264.32	市	H25.2.12	DID	宅	
466	西田かわかぜ公園	金森六丁目1514-4	285.02	市	H25.2.15	DID	宅	
467	小山はぎの ^{さと} 里公園	小山町4162-4	262.23	市	H25.4.30	DID	宅	
468	成瀬一丁目すこやか公園	成瀬一丁目5-61	259.20	市	H25.7.3	DID	宅	
469	南大谷 ^{さくらばし} 櫻橋公園	南大谷218-4	233.52	市	H25.7.29	DID	宅	
470	金森東ともだち公園	金森東一丁目1156-32	489.37	市	H26.4.25	DID	宅	
471	三輪 ^{ね かみばし} 子の神橋公園	三輪町110-1	2,638.96	市	H26.5.2	DID	市	
472	野津田 ^{よろいばし} 鎧橋公園	野津田町236-3	405.24	市	H26.6.30	DID	宅	
473	忠生 ^{みは} 見晴らしの丘公園	忠生二丁目12-3	1,504.53	市	H26.7.11	DID	宅	
474	忠生 ^{みは} 見晴らしの丘わかば公園	忠生二丁目55-2	927.34	市	H26.7.11	DID	宅	

NO	施設名	所在地	面積 (m ²)	土地所有者	設置(変更)年月日	DID	施工	備考
475	木曾東くつろぎ公園	木曾東四丁目1876-27	301.44	市	H26.10.22	DID	宅	
476	金井すくすく公園	金井ヶ丘三丁目2058-36	304.20	市	H27.3.24	DID	宅	R2.7.25所在地変更
477	木曾西カエデ公園	木曾西一丁目1937-1	347.05	市	H27.11.13	DID	宅	
478	南大谷ツツジ公園	南大谷1622-1	235.39	市	H28.8.15	DID	宅	
479	小山 ^{おおぞら} 大空公園	小山町1744-9	406.93	市	H28.12.21	DID	宅	
480	三輪 ^{しんでん} 新田 ^{どお} けやき通り公園	三輪緑山三丁目2119-7	290.46	市	H28.12.21	DID	宅	
481	小山ひだまり公園	小山町3449-195	370.60	市	H29.1.17	DID	宅	
482	西成瀬 ^{みまた} 三ツ又公園	西成瀬三丁目3049-2	280.00	市	H29.1.31	DID	宅	
483	小山 ^{なかむら} 中村ともだち公園	小山町766-4	285.56	市	H29.3.24	DID	宅	
484	小山町第1児童遊園	小山町1635	1,209.16	市	H29.3.30	DID	宅	
485	大蔵 ^{みは} 見晴らし公園	大蔵町2056-1	378.55	市	H29.5.30	DID	宅	
486	木曾西むつみ公園	木曾西一丁目1666-46	473.47	市	H29.9.5	DID	宅	
487	函師 ^{にし} まるやま西公園	函師町663-2	242.13	市	H29.11.13	DID	宅	
488	本町田 ^{やまわみず} くじら山湧き水公園	本町田245-1	1,365.61	市	H30.4.20	DID	宅	水路占用部分は市立公園
489	木曾西トネリコ公園	木曾西一丁目1932-13	335.43	市	H30.9.26	DID	宅	
490	南町田アリーナガーデン	南町田三丁目556-8	340.88	市	H31.3.20	DID	宅	
491	南町田2丁目かたらい公園	南町田二丁目475-3	107.84	市	R1.7.19	DID	宅	
492	小山 ^{おかうえ} 町丘の上公園	小山町1737-1	934.56	市	R1.12.13	DID	宅	
493	小山みたけ公園	小山町6010-9	2,470.81	市	R2.10.31	DID	区	
494	南大谷こぶし公園	南大谷24-2	330.10	市	R3.8.25	DID	宅	
495	本町田はらたむかい公園	本町田2160-2	265.14	市	R4.5.30	DID	宅	
496	山崎ツツジ公園	山崎町1498-15	243.42	市	R4.7.7	DID	宅	
497	相原 ^{さかい} 境公園	相原町222-2	504.21	市	R4.12.27	DID	市	
498	南つくし野二丁目ツツジ公園	南つくし野二丁目2-60	126.84	市	R5.3.8	DID	宅	
499	小野 ^{ほんざわ} 路半沢公園	小野路町7-6	262.58	市	R5.3.20		宅	
500	小川一丁目ツツジ公園	小川一丁目292-4	200.09	市	R5.8.22	DID	宅	
街区公園 500箇所 計			640,500.87 m ²					

(2) 近隣公園

NO	施設名	所在地	面積(m ²)	土地所有者	設置(変更)年月日	DID	施工	備考
1	鶴川中央公園	鶴川六丁目6	19,719.00	市	S43.8.1	DID	区	
2	つくし野セントラルパーク	つくし野三丁目19	17,226.00	市	S43.10.16	DID	区	
3	山崎 ^{しぜん} 自然公園	山崎町1563	14,705.15	U	S52.9.1	DID	公	
4	おんまわし ^{おんまわし} 恩廻公園	三輪町539-72	7,494.21	市、国	S59.1.1 H13.8.30		県	河川占用
5	成瀬 ^{やと} うさぎ谷戸公園	西成瀬一丁目2738-3	24,838.52	市	S59.11.23 R4.4.15	DID	区	街区公園から変更
6	やといけ ^{やといけ} 谷戸池公園	小山田桜台一丁目19-1	29,565.08	市、国	S60.1.1	DID	公	
7	木曾山崎公園	本町田1966-1	20,391.60	市、社、U	S60.10.1	DID	市	
8	山崎公園	山崎町1025-1	10,000.31	市	S61.1.1		宅	
9	三輪中央公園	三輪緑山三丁目21	9,282.41	市	S62.1.1	DID	区	
10	まつば ^{まつば} 松葉公園	高ヶ坂七丁目1043	10,679.00	市	S64.1.1	DID	区	
11	金井 ^{ゆうほ} 遊歩公園	金井二丁目6	10,931.47	市	H3.1.1	DID	区	
12	下小山田 ^{さんのうばやし} 山王林公園	下小山田町2805	15,426.94	市	H9.3.28	DID	区	
13	小山 ^{はくさん} 白山公園	小山ヶ丘五丁目4	23,817.40	市	H9.7.31 H16.8.3	DID	区	
14	成瀬 ^{なら やと} 奈良谷戸公園	成瀬三丁目16-1	14,224.42	市	H9.9.17 H21.7.22	DID	区	
15	まつば ^{まつば やと} 松葉谷戸公園	金森東一丁目1076-2	24,681.77	市、国	H15.4.16	DID	市	
16	能ヶ谷 ^{そら みどり もり} 空と緑の森公園	能ヶ谷四丁目3036-3	28,608.37	市	H16.3.12 H20.10.10	DID	区	
17	真光寺公園	真光寺二丁目2-1	37,593.33	市	H16.3.17		区	
18	広袴公園	広袴三丁目4-1	18,000.16	市	H16.4.5	DID	区	
19	小山 ^{ほんばやと} 馬場谷戸公園	小山ヶ丘一丁目1	20,695.33	市	H16.8.3	DID	区	
20	小山田 ^{たばた しぜん} 端自然公園	小山ヶ丘五丁目8	21,455.30	市	H16.8.3	DID	区	
21	小山上 ^{かみぬま} 沼公園	小山ヶ丘三丁目1-1	34,599.30	市	H16.8.3	DID	区	
22	南大谷公園	南大谷1104-1	11,315.63	市	H18.4.24	DID	市	
23	本町田 ^{うるだ} 後田公園	本町田2339-1	8,224.82	市	R5.4.21	DID	市	
近隣公園			23箇所	計	433,475.52 m ²			

(3) 地区公園

NO	施設名	所在地	面積 (㎡)	土地所有者	設置(変更)年月日	DID	施工	備考
1	かしの木山自然公園 <small>きやましぜん</small>	西成瀬三丁目3084	55,085.61	市	S63.4.1 H18.6.29	DID	市	
2	函師日影坂下公園 <small>ひかげさかした</small>	函師町84-2	37,669.55	市	H8.4.5		公	
3	沢谷戸自然公園 <small>さわやと しぜん</small>	三輪緑山四丁目1-18	31,248.13	市	H9.12.1	DID	区	
4	三ツ目山公園 <small>みつめ やま</small>	小山ヶ丘五丁目38	76,825.63	市・国・民	H16.8.3 H20.4.1 H21.4.9	DID	区・市	
5	小野路公園	小野路町2023-1	76,219.88	市	H18.4.10		市	
6	山王塚公園 <small>さんのうづか</small>	薬師台三丁目3-20	32,084.75	市	S60.7.1 H18.6.16		宅・区	近隣公園から変更
7	上小山田みつやせせらぎ公園	上小山田町3045-1	31,813.80	市	H19.12.12		区	
8	忠生スポーツ公園	下小山田町3337-1	36,196.38	市	R5.9.16		市	
地区公園			8箇所	計	377,143.73 m ²			

(4) 総合公園

NO	施設名	所在地	面積 (㎡)	土地所有者	設置(変更)年月日	DID	施工	備考
1	日向山公園 <small>ひなたやま</small>	本町田2864-1	72,227.09	市・U・民	S46.12.13 S62.4.1 H24.11.21	DID	公	
2	忠生公園	忠生一丁目3-1	81,899.03	市	S52.3.31 H9.5.23 H15.7.1 H19.4.16	DID	区 市	
3	野津田公園	野津田町2035	422,853.84	市・民	H2.10.1 H9.12.18 H13.9.12 H21.3.31 H25.4.23 R4.4.8 R6.3.1		市	
4	相原中央公園	相原町2018	157,230.91	市・民	H17.4.16 H18.4.15 H19.4.13 H20.4.1		市	
総合公園			4箇所	計	734,210.87 m ²			

(5) 運動公園

NO	施設名	所在地	面積 (㎡)	土地所有者	設置(変更)年月日	DID	施工	備考
1	町田中央公園	旭町三丁目20-60	31,921.00	市、国	S45.12.28	DID	市	
2	鶴間公園	鶴間三丁目1-1	71,075.18	市	S54.7.1 H24.10.31 H29.5.26 R1.11.1	DID	区	
運動公園		2箇所	計	102,996.18 m2				

(6) 特殊公園

NO	施設名	所在地	面積 (㎡)	土地所有者	設置(変更)年月日	DID	施工	備考
1	「町田薬師池公園四季彩の杜薬師池」 やくしいけ 薬師池公園	野津田町3270	141,654.28	市・国・民	S51.4.1 H24.11.21		市	
2	せりがや 芹ヶ谷公園	原町田五丁目1679	138,781.65	市・都	S57.4.1 H3.9.7 H13.6.14 R1.10.1 R2.3.16 R5.5.15	DID	市	
3	「町田薬師池公園四季彩の杜ぼたん園」 みんけん もり 民権の森公園	野津田町2274-1	14,407.20	市・民	H2.1.1		市	
4	どうのさかこうえん 堂之坂公苑	南成瀬五丁目8	5,444.00	市・国	H2.4.1	DID	市	
5	くらかけ まつ 鞍掛の松公園	西成瀬一丁目2663-9	288.21	市	H16.4.5 H19.6.28	DID	市	
6	「町田薬師池公園四季彩の杜西園」 やくしいげにし 薬師池西公園	本町田3105	88,110.95	市・国	R2.4.1		市	
特殊公園		6箇所	計	388,686.29 m2				

(7) 広場公園

NO	施設名	所在地	面積 (㎡)	土地所有者	設置(変更)年月日	DID	施工	備考
1	まちだのいづみ まちだの泉	原町田六丁目1234-4	26.95	市	H11.12.28	DID	市	
2	さかいばし 原町田境橋広場	原町田一丁目853-25	149.01	市	H12.10.12	DID	宅	
広場公園		2箇所	計	175.96 m2				

9. 都市緑地一覧表

(1) 都市緑地

NO	施設名	所在地	面積 (㎡)	土地所有者	設置(変更)年月日	DID	施工	備考
1	大戸緑地	相原町5308	130,000.00	市	S56.7.1		公	児童青少年課所管
2	ひなただい 日向台B号緑地	本町田893-8	41.00	市	H4.3.19	DID	公	
3	ひなただい 日向台C号緑地	本町田901-43	159.97	市	H4.3.19	DID	公	
4	ひなただい 日向台D号緑地	本町田901-37	95.55	市	H4.3.19	DID	公	
5	ひなただい 日向台E号緑地	本町田1053-67	172.05	市	H4.3.19	DID	公	
6	ひなただい 日向台F号緑地	本町田1053-36	31.03	市	H4.3.19	DID	公	
7	南成瀬A号緑地	南成瀬二丁目27	612.04	市	H4.3.19	DID	区	
8	南成瀬B号緑地	南成瀬二丁目28	518.35	市	H4.3.19	DID	区	
9	南成瀬C号緑地	南成瀬二丁目30-1	978.13	市	H4.3.19	DID	区	
10	南成瀬D号緑地	南成瀬四丁目4	208.85	市	H4.3.19	DID	区	
11	南成瀬E号緑地	南成瀬四丁目5	1,926.32	市	H4.3.19	DID	区	
12	南成瀬F号緑地	南成瀬四丁目6-1	197.29	市	H4.3.19	DID	区	
13	南成瀬G号緑地	南成瀬六丁目21	225.94	市	H4.3.19	DID	区	
14	南成瀬H号緑地	南成瀬八丁目20-1	102.90	市	H4.3.19	DID	区	
15	金井1号緑地	金井ヶ丘一丁目2882-60	10,289.81	市	H4.3.19	DID	宅	R2.7.25所在地変更
16	金井2号緑地	金井ヶ丘三丁目2056-50	5,943.35	市	H4.3.19	DID	宅	R2.7.25所在地変更
17	金井3号緑地	金井ヶ丘三丁目2200-35	1,279.24	市	H4.3.19	DID	宅	R2.7.25所在地変更
18	せきやまかわしま 金井関山川島緑地	薬師台三丁目272-10	17,778.35	市	H4.3.19 H6.3.17	DID	区	
19	金井3丁目緑地	金井三丁目31-8	14,742.78	市	H4.3.19 H6.3.17	DID	区	
20	薬師台4号緑地	薬師台一丁目1	4,211.97	市	H4.3.19	DID	宅	
21	広袴1号緑地	広袴二丁目14-18	2,100.79	市	H4.3.19	DID	宅	
22	下小山田1号緑地	下小山田町4009-2	4,425.46	市	H4.3.19		区	
23	三輪緑山1号緑地	三輪緑山二丁目20	7,677.53	市	H4.3.19		区	
24	三輪緑山2号緑地	三輪緑山三丁目8-1	2,513.30	市	H4.3.19	DID	区	
25	三輪緑山7号緑地	三輪緑山三丁目17-20	1,352.64	市	H4.3.19	DID	区	
26	三輪緑山8号緑地	三輪緑山三丁目17-7	4,104.80	市	H4.3.19	DID	区	
27	三輪けやき ^{どお} 通り1号緑地	三輪緑山二丁目32-15	52.46	市	H4.3.19	DID	区	
28	三輪けやき ^{どお} 通り2号緑地	三輪緑山二丁目31-1	516.77	市	H4.3.19	DID	区	
29	三輪けやき ^{どお} 通り3号緑地	三輪緑山二丁目1-1	797.44	市	H4.3.19	DID	区	

NO	施設名	所在地	面積 (㎡)	土地所有者	設置(変更)年月日	DID	施工	備考
30	三輪 ^{とお} けやき通り4号緑地	三輪緑山三丁目2-1	509.74	市	H4.3.19	DID	区	
31	三輪 ^{とお} けやき通り5号緑地	三輪緑山三丁目1-1	788.72	市	H4.3.19	DID	区	
32	三輪 ^{とお} けやき通り6号緑地	三輪緑山一丁目2-1	586.27	市	H4.3.19	DID	区	
33	三輪 ^{とお} けやき通り7号緑地	三輪緑山一丁目23-1	601.87	市	H4.3.19	DID	区	
34	つくし野1号緑地	つくし野一丁目24-66	148.76	市	H4.3.19	DID	宅	
35	金井 ^{おか} つつじヶ丘1号緑地	金井六丁目1445-5	4,363.48	市	H4.3.19	DID	宅	
36	金井 ^{おか} つつじヶ丘2号緑地	金井六丁目1340-84	611.34	市	H4.3.19	DID	宅	
37	金井 ^{いせき} 遺跡緑地	金井六丁目180-33	1,677.37	市	H4.3.19	DID	宅	
38	金井6号緑地	金井六丁目180-36	1,847.21	市	H4.3.19	DID	宅	
39	金井4号緑地	金井ヶ丘四丁目1841-5	766.57	市	H4.3.19	DID	宅	R2.7.25所在地変更
40	原町田1号緑地	原町田二丁目1411-4	238.23	市	H4.3.19	DID	宅	
41	鶴間1号緑地	南町田四丁目320-7	448.09	市	H4.3.19	DID	宅	H28.7.18所在地変更
42	函師 ^{なみき} 並木 ^{うえ} の上緑地	函師町2960-29	554.56	市	H4.3.19	DID	宅	
43	金井 ^{とば} 戸場1号緑地	金井ヶ丘二丁目2309-22	421.64	市	H4.3.19	DID	宅	R2.7.25所在地変更
44	金井 ^{とば} 戸場2号緑地	金井ヶ丘二丁目2309-27	840.27	市	H4.3.19	DID	宅	R2.7.25所在地変更
45	小山田桜台1号緑地	小山田桜台一丁目14-7	2,843.93	市	H4.3.19	DID	公	
46	小山田桜台2号緑地	小山田桜台一丁目14-1	10,709.65	市	H4.3.19		公	
47	小山田桜台3号緑地	小山田桜台二丁目8-13	4,612.57	市、国	H4.3.19 H16.10.14	DID	公	
48	小山田桜台4号緑地	小山田桜台二丁目10-13	9,826.81	市	H4.3.19 R1.11.11	DID	公	
49	小山田桜台5号緑地	小山田桜台二丁目9-1	804.68	市	H4.3.19	DID	公	
50	小山田桜台6号緑地	小山田桜台二丁目10-60	637.17	市	H4.3.19	DID	公	
51	東玉川学園四丁目1号緑地	東玉川学園四丁目3470-24	229.92	市	H4.3.19	DID	宅	
52	小山田 ^{やま} 山 ^こ の子緑地	上小山田町439-24	200.14	市	H4.3.19	DID	宅	
53	金井一丁目1号緑地	金井一丁目916-8	779.58	市	H4.3.19	DID	区	
54	金井一丁目2号緑地	金井一丁目914-13	2,981.36	市	H4.3.19	DID	区	
55	金井二丁目緑地	金井二丁目21-16	2,573.73	市	H4.3.19	DID	区	
56	真光寺むこう山 ^{やま} 第1緑地	真光寺町1011-2	85.30	市	H4.6.5	DID	宅	
57	真光寺むこう山 ^{やま} 第2号緑地	真光寺町1018-10	143.06	市	H4.6.5	DID	宅	
58	鶴間2号緑地	南町田五丁目678-3	102.07	市	H5.6.1	DID	宅	H28.7.18所在地変更

NO	施設名	所在地	面積 (㎡)	土地所有者	設置(変更)年月日	DID	施工	備考
59	小山田桜台8号緑地	小山田桜台二丁目16-34	14,657.97	市	H5.7.8 H19.1.19 H20.5.20	DID	公	
60	小山田桜台11号緑地	小山田桜台二丁目16-36	7,905.84	市	H5.7.8 H20.5.20	DID	公	
61	小山 ^{こやたばた} 小谷田端緑地	小山町3307-1	9,329.64	市	H5.9.29	DID	宅	
62	小山 ^{かんのんやと} 観音谷戸緑地	小山町3449-138	2,320.94	市	H5.9.29	DID	宅	
63	つくし ^{しき} 野四季のこみち	つくし野一丁目32-1	963.69	市	H6.3.3	DID	宅	
64	野津田 ^{かわしま} 川島1号緑地	野津田町3536-5	2,181.59	市	H6.3.17	DID	区	
65	野津田 ^{かわしま} 川島2号緑地	薬師台三丁目271	2,041.77	市	H6.3.17	DID	区	
66	大蔵 ^{さきやま} 関山緑地	大蔵町3180-1	4,894.64	市	H6.3.17	DID	区	
67	鶴間ツツジミニ緑地	南町田三丁目511-6	111.27	市	H6.12.16	DID	宅	H28.7.18所在地変更
68	小川第1緑地	小川四丁目3-25	862.10	市	H6.12.16	DID	区	
69	図師 ^{おおはしやま} 大橋山緑地	図師町527-4	480.81	市	H8.1.5	DID	宅	
70	鶴間しらかし緑地	南町田二丁目474-5	124.98	市	H8.1.23	DID	宅	H28.7.18所在地変更
71	本町田 ^{まるやま} 丸山緑地	本町田3179-4	136.83	市	H8.2.23		宅	
72	金井やぶね東緑地	金井五丁目294-5	295.65	市	H8.6.5	DID	宅	
73	金井やぶね西緑地	金井五丁目291-3	1,519.78	市	H8.8.15	DID	宅	
74	金井 ^{だいかんやまおね} 代官山尾根緑地	金井六丁目1648-64	2,113.86	市	H9.6.23	DID	宅	
75	下小山田すみよし緑地	下小山田町2807	5,140.11	市	H9.3.28	DID	区	
76	下能ヶ谷緑地	能ヶ谷四丁目599-4	1,035.56	市	H9.5.14	DID	宅	
77	金井 ^{だいかんやまみなみ} 代官山南緑地	金井八丁目1627-12	1,469.79	市	H9.6.23	DID	宅	
78	金井5号緑地	金井五丁目180-43	7,586.35	市	H9.8.27 H11.6.8	DID	宅	
79	金井あじさい緑地	金井六丁目1255-148	3,268.45	市	H9.8.27	DID	宅	
80	成瀬 ^{くまがやと} 熊ヶ谷戸緑地	成瀬台二丁目34-15	664.84	市	H9.9.17	DID	区	
81	成瀬 ^{ならやと} 奈良谷戸緑地	成瀬三丁目17	282.64	市	H9.9.17	DID	区	
82	成瀬 ^{おね} 尾根1号緑地	成瀬台二丁目38	4,263.27	市	H9.9.17		区	
83	成瀬 ^{おね} 尾根2号緑地	成瀬三丁目13-1	8,857.33	市	H9.9.17		区	
84	成瀬力エテ ^{とお} 通り北緑地	成瀬台二丁目39-22	210.12	市	H9.9.17	DID	区	
85	成瀬力エテ ^{とお} 通り南緑地	成瀬三丁目7-10	235.54	市	H9.9.17	DID	区	
86	上三輪緑地	三輪緑山四丁目19-13	2,540.21	市	H9.12.1	DID	区	
87	三輪 ^{さわやと} 沢谷戸緑地	三輪緑山一丁目36	1,740.26	市	H9.12.1	DID	区	

NO	施設名	所在地	面積 (㎡)	土地所有者	設置(変更)年月日	DID	施工	備考
88	三輪 ^{にしやと} 西谷戸緑地	三輪緑山一丁目25-7	24,979.05	市	H10.2.9 R4.6.25	DID	区宅	都市計画決定区域はDID区域外
89	小野路 ^{しもづつみ} 下堤ミニ緑地	小野路町2002-14	49.27	市	H10.8.12	DID	宅	
90	小野路 ^{しもづつみおのじがわ} 下堤小野路川緑地	小野路町1780-13	346.09	市	H10.8.31	DID	宅	
91	相原さくが ^{あはら} あらく緑地	相原町1051-56	474.42	市	H11.5.24		宅	
92	東玉川 ^{またばたけやま} 学園又畑毛山緑地	東玉川学園四丁目3439-17	60.45	市	H11.6.2	DID	宅	
93	金井 ^{かわいだ} 川井田緑地	金井ヶ丘四丁目1867-3	185.24	市	H11.6.2	DID	宅	R2.7.25所在地変更
94	野津田 ^{のついで} たなかまえ緑地	野津田町2410-2	3,874.77	市	H12.1.6	DID	区	
95	金井 ^{たつお} 辰の尾緑地	金井ヶ丘二丁目2308-45	235.73	市	H12.1.17 H15.8.4	DID	宅市	R2.7.25所在地変更
96	金井 ^{きさご} 笹子緑地	金井ヶ丘二丁目2294-21	462.83	市	H12.8.11	DID	宅	R2.7.25所在地変更
97	なかとき ^{なかと} わ緑地	常盤町3331-59	61.09	市	H12.9.14	DID	宅	
98	とき ^{ふじみだい} わ富士見台緑地	常盤町3331-62	59.76	市	H12.9.14	DID	宅	
99	小山 ^{みやした} 宮の下緑地	小山町4051-5	485.39	市	H12.11.17	DID	宅	
100	野津田 ^{ふくら} 袋緑地	野津田町2534-38	4,995.08	市	H12.12.12	DID	区	
101	能ヶ谷 ^{のり} ふれあい緑地	能ヶ谷七丁目1290-5	276.54	市	H13.6.21	DID	宅	
102	常盤 ^{ときわちんじゅもり} 鎮守の森緑地	常盤町3208-9	704.13	市	H13.7.18	DID	宅	
103	常盤 ^{ときわてんのうやま} 天王山緑地	常盤町3230-21	1,142.24	市	H13.7.18 H14.4.8	DID	宅市	
104	原町田 ^{はらまちだ} 中央通りミニ緑地	原町田四丁目1223-6	97.08	社	H13.8.23 H25.8.29	DID	宅	
105	鶴川 ^{つるがわ} 3丁目ミニ緑地	鶴川三丁目16-39	94.08	市	H14.2.18	DID	宅	
106	本町田 ^{ほんまちだ} かたらいの丘緑地	本町田3209-16	449.32	市	H14.4.2	DID	宅	
107	本町田 ^{ほんまちだ} ツツジのこみち	本町田3281-13	606.80	市	H14.4.2	DID	宅	
108	函師 ^{おおはしやまにし} 大橋山西緑地	函師町239-20	6,359.69	市	H14.4.2 H18.9.14		公	
109	函師 ^{てらやしき} 寺屋敷緑地	函師町730-75	11,704.73	市	H14.4.2		公	
110	能ヶ谷 ^{ごんげん} 権現緑地	能ヶ谷六丁目2013	311.69	市	H15.3.27	DID	区	
111	金井 ^{きんげい} 5丁目緑地	金井五丁目1204-6	1,724.02	市・国	H15.4.3	DID	市	
112	成瀬台 ^{なるせだい} 三丁目ミニ緑地	成瀬台三丁目14-49	195.92	市	H15.8.29	DID	宅	
113	小山 ^{かたそ} 片所北緑地	小山町2339-1	1,415.80	市	H15.9.18		宅	
114	上山崎 ^{かみやま} ミニ緑地	山崎町1518-24	106.50	市	H16.2.20	DID	宅	
115	能ヶ谷 ^{こうえんどお} いずみ公園通り緑地	能ヶ谷五丁目3026-19	2,392.71	市	H16.3.12	DID	区	
116	能ヶ谷 ^{おかくえんどお} にじの丘公園通り緑地	能ヶ谷六丁目3010-13	1,416.43	市	H16.3.12	DID	区	
117	能ヶ谷 ^{しき} 四季の緑地	能ヶ谷六丁目3005	2,909.58	市	H16.3.12	DID	区	

NO	施設名	所在地	面積 (㎡)	土地所有者	設置(変更)年月日	DID	施工	備考
118	能ヶ谷こがねの森緑地	能ヶ谷六丁目3001-8	533.44	市	H16.3.12	DID	区	
119	能ヶ谷 ^{だいち} 大地 ^{おか} の丘緑地	能ヶ谷六丁目3018-6	5,677.57	市	H16.3.12	DID	区	
120	能ヶ谷 ^{はな} 花 ^{ごよみ} 緑地	能ヶ谷五丁目3046-14	1,349.05	市	H16.3.12	DID	区	
121	さかいみつめやまにし 境三ツ目山西緑地	小山町4037-4	6,785.88	市	H16.3.12		宅	
122	ひなたね 日向根ミニ緑地	根岸町1007-20	107.03	市	H16.6.10 H24.3.8	DID	宅	
123	やま 成瀬山緑地	東玉川学園二丁目3345-27	125.60	市	H16.7.23	DID	宅	
124	成瀬台一丁目 ^{みどり} 緑 ^{さんぽ} の散歩みち	成瀬台一丁目3-2	258.81	市	H16.7.23	DID	宅	
125	小山ヶ丘2号緑地	小山ヶ丘五丁目39-5	4,632.44	市	H16.8.3	DID	区	
126	小山ヶ丘3号緑地	小山ヶ丘三丁目11	3,997.70	市	H16.8.3	DID	区	
127	小山ヶ丘4号緑地	小山ヶ丘三丁目9-4	375.35	市	H16.8.3 H30.11.26	DID	区	
128	小山ヶ丘5号緑地	小山ヶ丘三丁目9-3	1,389.69	市	H16.8.3 R2.10.31	DID	区	
129	小山ヶ丘8号緑地	小山町4445	1,659.93	市	H16.8.3	DID	区	
130	小山ヶ丘 ^{たかがやと} 高ヶ谷戸1号緑地	小山ヶ丘三丁目16-1	14,427.34	市	H16.8.3 H18.5.2	DID	区	
131	小山ヶ丘 ^{たかがやと} 高ヶ谷戸2号緑地	小山ヶ丘三丁目15-1	5,157.17	市	H16.8.3	DID	区	
132	やりみず ^{おやま} やま 鑓水小山1号緑地	小山ヶ丘六丁目3-17	958.35	市	H16.8.3	DID	区	
133	やりみず ^{おやま} やま 鑓水小山2号緑地	小山ヶ丘六丁目106	335.17	市	H16.8.3	DID	区	
134	やりみず ^{おやま} やま 鑓水小山3号緑地	小山ヶ丘四丁目9-10	120.04	市	H16.8.3		区	
135	やりみず ^{おやま} やま 鑓水小山4号緑地	小山ヶ丘四丁目8	6,186.40	市	H16.8.3		区	
136	おね ^{りよごう} 尾根緑道	小山ヶ丘二丁目4-1	61,710.02	市	H16.8.3		区	
137	真光寺西緑地	真光寺一丁目33-49	3,509.27	市	H16.9.6	DID	宅	
138	くぼ ^{がやと} 久保ヶ谷戸緑地	小山町4041-8	3,551.91	市	H16.12.1	DID	宅	
139	真光寺緑地	真光寺二丁目4-3	31,406.97	市	H17.4.26		区	
140	つるか ^{わだい} 鶴川台中央緑地	真光寺二丁目15-1	12,455.82	市	H17.4.26	DID	区	
141	つるか ^{わだい} ^{おね} 鶴川台尾根緑地	広袴三丁目44-1	9,315.64	市	H17.4.26	DID	区	
142	金井中央こもれび緑地	金井五丁目11-1	2,298.51	市	H17.4.26	DID	区	
143	金井中央ミニ緑地	金井五丁目14-1	258.69	市	H17.4.26	DID	区	
144	しん ^{でん} 三輪新田緑地	三輪緑山三丁目2106-46	274.48	市	H17.6.29	DID	宅	
145	かみ ^{ばんば} ^{おね} 小山上馬場尾根緑地	小山町4678	2,934.15	市	H17.9.12 H25.4.10	DID	区	
146	かみ ^{ばんば} 小山上馬場緑地	小山町4675	3,379.18	市	H17.9.12	DID	区	
147	かわ ^{しま} 函師川嶋緑地	函師町1266-39	2,221.14	市	H18.4.27	DID	宅	

NO	施設名	所在地	面積 (㎡)	土地所有者	設置(変更)年月日	DID	施工	備考
148	図師川嶋はなみずき緑地	図師町1266-41	306.24	市	H18.4.27	DID	宅	
149	小山ヶ丘片所緑地	小山ヶ丘三丁目16-38	1,448.74	市	H18.5.2	DID	区	
150	小山田桜台10号緑地	小山田桜台一丁目21-1	9,414.18	市	H18.5.17	DID	公	
151	小山東谷戸緑地	小山町1747-12	534.35	市	H18.5.31	DID	宅	
152	森野3丁目三角緑地	森野三丁目715-21	95.00	市	H18.6.2	DID	都	
153	野津田山王袋緑地	野津田町2698-1	10,561.36	市	H18.6.16 R2.3.25	DID	区	
154	野津田山王川島緑地	野津田町2897	1,596.39	市	H18.6.16 R2.3.25	DID	区	
155	野津田丸山緑地	野津田町3574	5,407.64	市	H19.2.9	DID	区	
156	みたけ四季彩の丘緑地	小山町5019-1	3,521.05	市	H19.3.30	DID	区	
157	小山田桜台7号緑地	小山田桜台二丁目14-1	6,207.43	市	H19.1.19	DID	公	
158	小山ヶ丘6号緑地	小山町4452	2,618.06	市	H19.4.16	DID	区	
159	小山ヶ丘7号緑地	小山ヶ丘三丁目4	3,207.93	市	H19.4.16	DID	区	
160	小山ヶ丘9号緑地	小山ヶ丘三丁目12-2	3,553.51	市	H19.6.18	DID	市	
161	成瀬台4丁目こもれび散歩みち	成瀬台四丁目10-1	151.59	市	H19.6.21	DID	宅	
162	常盤宮の下緑地	常盤町3208-5	427.62	市	H19.7.4	DID	宅	
163	高ヶ坂はません緑地	金森東一丁目1237-3	633.75	市	H19.9.19	DID	宅	
164	鶴川駅前1号緑地	大蔵町5003-1	199.29	市	H19.11.9	DID	区	
165	鶴川駅前2号緑地	大蔵町5006-1	62.56	市	H19.11.9	DID	区	
166	鶴川駅前3号緑地	能ヶ谷二丁目5008-4	128.29	市	H19.11.9	DID	区	
167	小野路小谷北緑地	小野路町1536-3	11,118.67	市	H19.11.14		宅	
168	小野路小谷西緑地	小野路町1560-2	958.03	市	H19.11.14		宅	
169	上小山田杉谷戸緑地	上小山田町3028-30	380.53	市	H19.12.12	DID	区	
170	鶴川1号緑地	鶴川三丁目2-2	5,534.18	市	H20.6.3	DID	区	
171	山崎見晴らしの丘緑地	山崎町3503-33	3,408.50	市	H21.7.3	DID	区	
172	金森鶴金橋緑地	金森三丁目855-14	382.92	市	H21.8.27	DID	宅	
173	常盤宮の丘緑地	常盤町3109-41	180.64	市	H22.4.28	DID	宅	
174	小山ヶ丘こもれび緑地	小山ヶ丘六丁目1-29	1,218.48	市	H23.4.1	DID	宅	
175	小山ヶ丘こだねいし緑地	小山ヶ丘六丁目1-6	21,474.22	市	H23.6.29	DID	宅	
176	高ヶ坂三蔵寺橋緑地	高ヶ坂三丁目210-1	2,511.73	都	H24.3.30	DID	区	河川占用
177	成瀬一丁目なかよし散歩みち	成瀬一丁目8-1	224.54	市	H24.11.26	DID	宅	

NO	施設名	所在地	面積 (㎡)	土地所有者	設置(変更)年月日	DID	施工	備考
178	南つくし野ミニ緑地	南つくし野一丁目17-10	78.31	市	H24.2.5	DID	宅	
179	鶴川駅前 ^{えきまえ} 4号緑地	能ヶ谷二丁目5012-14	97.30	市	H25.11.11	DID	区	
180	金森東やすらぎ緑地	金森東一丁目1156-26	257.47	市	H26.4.25	DID	宅	
181	能ヶ谷きつねくぼ緑地	能ヶ谷七丁目1286-1	23,280.60	市	H26.5.12	DID	市	
182	小山片 ^{かたそやと} 所谷戸緑地	小山町2318-3	6,707.87	市	R3.7.14	DID	市	
183	小山田桜台9号緑地	小山田桜台二丁目1-1	4,892.19	市	R4.10.14	DID	公	
184	小山田桜台あゆみの ^{おか} 丘緑地	小山田桜台二丁目1-9	1,397.68	市	R4.10.14	DID	公	
185	小山田 ^{はすだ} 蓮田緑地	下小山田町3012-1	1,314.12	市	R5.4.21		市	
186	金井三丁目2号緑地	金井三丁目31-16	2,527.80	市	R5.8.8	DID	市	
都市緑地			186箇所	計	744,815.96 m2			

(2) 緑道

NO	施設名	所在地	面積 (㎡)	土地所有者	設置(変更)年月日	DID	施工	備考
1	鶴川台 ^{つるかわだい} せせらぎ緑道	真光寺二丁目141-1	6,604.93	市	H16.4.5	DID	区	占用(下水)
緑道			1箇所	計	6,604.93 m2			

10. 都市公園以外の公園一覧表

NO	施設名	所在地	面積(m ²)	土地所有者	設置(変更)年月日	DID	施工	備考
1	しょうじんばし 精進場橋こどもの遊び場	三輪町1793地先	1,053.00	市・国	H21.4.1 H25.11.1	DID		河川占用
2	相原児童遊園	相原町667-1	961.00	国	H21.4.1	DID	市	道路占用
3	しもばんば 下馬場広場	小山町147-5	1,212.22	国	H21.4.1	DID		河川占用
4	かみなかむら 上中村子供広場	小山町807-2地先	669.15	国・民	H21.4.1	DID		河川占用
5	なかむら 小山中村広場	小山町765-2	4,819.23	国・民	H21.4.1	DID		河川占用
6	たかはし 小山高橋広場	小山町191地先	685.50	国	H21.4.1	DID		管理協定
7	みつめ 小山町三ツ目広場	小山町4384-5	2,859.97	国	H21.4.1	DID		河川占用
8	たばた 田端ふれあい広場	小山町4331-11	1,058.52	国	H21.4.1	DID		河川占用
9	よこはますいどう 横浜水道緑道	鶴間六丁目1503-2	8,231.98	横浜市	H21.4.1 R3.2.26	DID		
10	べんてんばし わき 成瀬弁天橋公園脇広場	成瀬八丁目2045	3,855.33	国	H21.4.1	DID		河川占用
11	ほんむら 野津田本村子どもの遊び場	野津田町1750-9	1,076.28	市・民	H21.4.1 R4.4.1			
12	相原ポケット公園	相原町840-10	74.45	市	H21.4.1	DID		
13	高ヶ坂フラワー広場	金森東一丁目1247-9	294.09	市	H21.4.1	DID		
14	おおがやと 鶴間大ヶ谷戸広場	鶴間六丁目1340-1	494.76	民	H21.4.1	DID		
15	金井5丁目遊び場	金井五丁目431-2	1,647.00	民	H21.4.1	DID		
16	なかちよう 相原仲町子ども広場	相原町793-8	2,175.29	市・民	H21.4.1 H29.5.31 R4.4.1	DID		
17	函師東広場	函師町3350-1	1,865.90	民	H21.4.1			
18	おがわ 野津田町小川の広場	野津田町571-1	1,761.73	市	H21.4.1 R5.10.16	DID		
19	鶴川3号緑地	鶴川一丁目18	4,309.00	市	H21.4.1	DID	区	
20	南つくし野1号緑地	南つくし野一丁目13	6,010.00	市	H21.4.1	DID	区	
21	南つくし野2号緑地	南つくし野二丁目20	2,194.00	市	H21.4.1	DID	区	
22	イトーピア1号緑地	能ヶ谷五丁目619-122	485.00	市	H21.4.1	DID	宅	
23	イトーピア2号緑地	能ヶ谷五丁目619-87	249.00	市	H21.4.1	DID	宅	
24	イトーピア3号緑地	能ヶ谷五丁目619-56	370.00	市	H21.4.1	DID	宅	
25	イトーピア4号緑地	能ヶ谷五丁目619-165	30.00	市	H21.4.1	DID	宅	
26	玉川学園4丁目緑地	玉川学園四丁目3583-1	2,984.00	市	H21.4.1	DID	宅	
27	東玉川学園4丁目2号緑地	東玉川学園四丁目3471-2	1,441.90	市	H21.4.1 H27.11.17	DID	市	

NO	施設名	所在地	面積(m ²)	土地所有者	設置(変更)年月日	DID	施工	備考
28	トキワ児童遊園	常盤町3567	1,847.00	民	H23.4.1 R5.10.16	DID	市	S49
29	成瀬児童遊園	成瀬五丁目4518	849.00	民	H23.4.1		市	S49
30	^{みつめやま} 三ツ目山児童遊園	小山町3613-1	657.00	民	H28.7.22	DID	市	S51
31	^{ぬま} 沼中央広場	小山町1220-1	3,494.48	都	H29.5.31	DID	市	道路占用
32	^{やまわ みず} 本町田くじら山湧き水公園	本町田245-2	123.57	市	H30.4.20	DID	市	水路占用(同名の街区公園に隣接)
33	三輪緑地	三輪町740-1	8,758.45	市	H30.4.20 R3.2.26		市	
34	相原中央公園北緑地	相原町1983	28,162.10	市	H30.4.1 R6.4.1		市	
35	^{まつがやと} 相原松ヶ谷戸緑地	相原町2105-1	4,481.00	民	H30.4.1 R6.4.1		市	
36	^{おね りよくどう} 尾根緑道中央緑地	常盤町3229-15	1,414.80	市・国	R6.4.1	DID	市	
37	^{おね りよくどう} 尾根緑道南緑地	常盤町3409	35,794.90	市・民	R6.4.1	DID	市	
38	^{さかした} 図師坂下緑地	図師町83	7,385.43	市	R6.4.1	DID	市	
39	^{まがけ} 図師馬駈1号緑地	図師町877-2	892.00	市	R6.4.1		市	
40	^{まがけ} 図師馬駈2号緑地	図師町930	1,735.62	市	R6.4.1		市	
41	^{まがけ} 図師馬駈3号緑地	図師町932-15	4,930.01	市・国	R6.4.1		市	
42	図師緑地	図師町1871-1	26,308.53	市・民	R6.4.1		市	
43	野津田公園北緑地	小野路町1191-1	17,113.47	市	R6.4.1		市	
44	^{かまくらかいどうおのじしゅく} 鎌倉街道小野路宿緑地	小野路町1454	39,133.23	市・国・民	R6.4.1		市	
45	野津田緑地	野津田町1727	8,241.26	市	R6.4.1		市	
46	野津田2号緑地	野津田町1791-2	1,599.31	市	R6.4.1		市	
47	広袴東緑地	広袴町526	2,895.00	市	R6.4.1	DID	市	
48	能ヶ谷西緑地	能ヶ谷七丁目1473-1	9,124.45	市	R6.4.1	DID	市	
49	^{しらさか} 三輪白坂緑地	三輪町1720-1	7,435.74	市	R6.4.1		市	
50	^{よこみね} 山崎横峰緑地	山崎町1570-1	9,606.00	民	R6.4.1	DID	市	
51	町田かたかごの森	山崎町1706-1	10,696.46	市・民	R6.4.1	DID	市	
52	^{おんだがわ} 本町田恩田川緑地	本町田978	1,506.66	市・国	R6.4.1	DID	市	
53	本町田緑地	本町田1421-1	6,616.35	市・民	R6.4.1	DID	市	
54	^{たき さわ} 本町田滝の沢緑地	本町田1826-2	3,103.09	民	R6.4.1	DID	市	
55	^{いまいやと} 今井谷戸緑地	本町田3265	3,464.51	市	R6.4.1	DID	市	

NO	施設名	所在地	面積(m ²)	土地所有者	設置(変更)年月日	DID	施工	備考
56	だいかんやま 金井代官山緑地	金井八丁目1637	3,931.86	市	R6.4.1	DID	市	
57	なるせやま 成瀬山1号緑地	東玉川学園二丁目3332-2	31,703.58	市・国・民	R6.4.1	DID	市	
58	さかいがわ 境川森野緑地	森野六丁目415-3	1,423.65	市・民	R6.4.1	DID	市	
59	原町田緑地	原町田三丁目1576-2	4,413.77	市・国	R6.4.1	DID	市	
60	みつまた 成瀬三ツ又緑地	西成瀬三丁目3129-9	6,425.90	市	R6.4.1	DID	市	
61	ならやと 成瀬奈良谷戸2号緑地	成瀬四丁目4448	1,622.00	市	R6.4.1		市	
62	やま みずき山緑地	金森東四丁目1913-14	3,944.00	民	R6.4.1	DID	市	
63	やま 金森山緑地	金森一丁目255-2	8,964.64	市・国・民	R6.4.1	DID	市	
64	てんじんやま 金森天神山緑地	金森三丁目869-3	4,414.00	市・民	R6.4.1	DID	市	
65	まえやと 鶴間前谷戸緑地	鶴間六丁目1578-2	3,778.00	民	R6.4.1	DID	市	
66	みねやま 金森峯山特別緑地	金森四丁目1657-1	5,866.51	市・国	R6.4.1	DID	市	金森峯山特別緑地保全地区
67	にしだかなやま 西田金山特別緑地	金森六丁目1385-2	3,086.27	市・国	R6.4.1	DID	市	西田金山特別緑地保全地区
68	山崎特別緑地	山崎町1659-30	13,152.34	市・国	R6.4.1	DID	市	山崎特別緑地保全地区
69	とのやま つくし野殿山特別緑地	つくし野一丁目17-11	5,804.41	市・国	R6.4.1	DID	市	つくし野殿山特別緑地保全地区
70	相原特別緑地	相原町1505-1	313,586.97	市	R6.4.1		市	七国・相原特別緑地保全地区
71	森野特別緑地	森野五丁目579-1	4,341.13	市	R6.4.1	DID	市	森野特別緑地保全地区
72	やまね 境川山根特別緑地	根岸一丁目273-2	2,087.54	市	R6.4.1	DID	市	境川山根特別緑地保全地区
73	やまぶき 成瀬山吹特別緑地	成瀬五丁目5000-2	48,873.43	市・民	R6.4.1	DID	市	成瀬山吹特別緑地保全地区
74	きやま 成瀬かしの木山特別緑地	西成瀬三丁目3067-5	21,420.56	民	R6.4.1	DID	市	成瀬かしの木山特別緑地保全地区
75	函師南特別緑地	函師町1526-3	11,765.42	市・国・民	R6.4.1	DID	市	函師南特別緑地保全地区
76	しんめい 広袴神明特別緑地	広袴町477-16	33,410.65	市・国・民	R6.4.1		市	広袴神明特別緑地保全地区
77	ぼうさいしゅみん 金森防災市民いこいの広場	金森七丁目709	5,753.12	都	R6.4.1	DID	都	
78	ぼうさいしゅみん 木曾森野防災市民いこいの広場	森野四丁目158	6,979.13	都	R6.4.1	DID	都	
79	あおぞら 原町田青空ひろば	原町田一丁目957	7,800.00	都	R6.4.1	DID	都	
80	あおぞら 青空ひろば	金森東一丁目1099-5	1,302.59	都	R6.4.1	DID	都	
81	ならやと 成瀬奈良谷戸1号緑地	成瀬三丁目100	960.39	市	R6.4.1		市	
82	かみぬま 小山上沼緑地	小山町1503	231.00	市	R6.4.1	DID	市	
都市公園以外の公園			82箇所	計	857,280.58 m ²			

11. 町田市ふるさとの森一覧表

NO	施設名	所在地	設置年月日	面積 (㎡)	市有地 (㎡)
1	原町田ふるさとの森	原町田三丁目1508-2	S52.4.1	13,437.44	0.00
2	成瀬ふるさとの森	南成瀬八丁目17-1	S62.8.1	2,300.00	0.00
3	図師南ふるさとの森	図師町1508-1	H1.12.28	4,266.00	0.00
4	小野路ふるさとの森	小野路町2351-15	H2.8.28	1,580.00	1,580.00
5	図師 ^{まがけ} 馬駈ふるさとの森	図師町961-2	H2.10.16	452.00	452.00
6	野津田 ^{ぬくざわまえ} 暖沢前ふるさとの森	野津田町3193-1	H2.10.24	2,411.00	2,411.00
7	鶴間ふるさとの森	南町田三丁目388-1	H8.4.1	5,617.68	1,577.68
8	本町田 ^{しんのやま} 真之山ふるさとの森	本町田3564	H9.4.1	18,794.28	4,941.00
9	たまやと ^{たきやと} 滝谷ふるさとの森	下小山田町1457-21	H12.4.1	3,291.00	3,291.00
10	野津田 ^{きゅうりょう} 丘陵ふるさとの森	野津田町784	H13.3.1	19,453.00	0.00
11	本町田 ^{しゆく} 宿ふるさとの森	本町田3434-1	H15.2.1	14,503.29	2,398.37
12	三輪 ^{みなみやと} 南谷ふるさとの森	三輪町1264	H19.4.1	8,328.00	5,595.00
13	ひなたやま ^{ひなたやま} 日向山ふるさとの森	本町田3399-1	H23.10.7	7,979.00	0.00
14	相原 ^{うめ おか} 梅の丘ふるさとの森	相原町1358-1	H24.10.8	13,667.00	0.00
15	町田 ^{えん} えびね苑 「町田薬師池公園四季彩の杜南園」	本町田3129-5	S61.9.1	59,168.25	35,459.51
16	やくしいけ ^{やくしいけ} 薬師池西ふるさとの森	本町田3108-13	S63.1.22	8,665.30	4,469.17
17	やくしいけ ^{やくしいけ} 薬師池北ふるさとの森 「町田薬師池公園四季彩の杜北園」	野津田町3450-2	H1.4.28	67,686.72	64,407.68
町田市ふるさとの森		17箇所	計	251,599.96 m2	

12. 特別緑地保全地区一覧表

NO	名称	所在地	面積(m ²)	告示		備考
				当初	最終	
1	^{みねやま} 金森峯山特別緑地保全地区	金森四丁目1657-1	5,781.16	平16.5.13 市100		
2	^{にしだかなやま} 西田金山特別緑地保全地区	金森六丁目1385-2	3,086.27	平16.5.13 市100		
3	山崎特別緑地保全地区	山崎町1659-30	13,149.70	平19.2.16 市441	平26.9.11 市187	
4	^{とのやま} つくし野殿山特別緑地保全地区	つくし野一丁目17-11	5,804.41	平19.2.16 市441		
5	^{ななくに} 七国・相原特別緑地保全地区	相原町1505-1	329,047.76	平19.12.18 都1639	平25.11.29 都1595	八王子町田都市計画 全体面積44.6ha (うち八王子市分11.7ha)
6	森野特別緑地保全地区	森野五丁目579-1	4,341.13	平23.9.1 市261		
7	^{やまね} 境川山根特別緑地保全地区	根岸一丁目273-2	2,087.54	平23.9.1 市261		
8	^{やまぶき} 成瀬山吹特別緑地保全地区	成瀬五丁目5000-2	45,071.64	平25.1.18 市419		
9	^{きやま} 成瀬かしの木山特別緑地保全地区	西成瀬三丁目3067-5	21,420.55	平26.9.11 市187		
10	図師南特別緑地保全地区	図師町1526-3	11,765.42	平28.7.1 市166		
11	^{しんめい} 広袴神明特別緑地保全地区	広袴町477-16	33,478.65	平29.10.27 市320		
特別緑地保全地区		11箇所	計	475,034.23 m ²		

13. 事業中の公園緑地一覧表

町田都市計画公園・緑地事業の事業認可に基づき、供用開始に向け事業中の公園(都事業分は除く)。

NO	施設名	位置	計画決定面積	用地取得済面積	備考
1	やくしいけにし 薬師池西公園 やくしいけ しきさい もりにほん 「町田薬師池公園四季彩の杜西園」	野津田町字峯、字薬師前、 山崎町字七号各地内	9.0 ha	8.2 ha	都市公園として 一部供用済
2	三輪緑地	三輪町字九号、十号、十一号 各地内	21.1 ha	11.0 ha	市立公園として 一部供用済
3	やくしいけきた 薬師池北緑地 やくしいけ しきさい もりきた 「町田薬師池公園四季彩の杜北園」	野津田町字峯、丸山各地内	6.9 ha	6.1 ha	
4	はすだ 蓮田緑地	下小山田町字宮ノ前地内	1.3 ha	1.3 ha	
5	かごやま 香山緑地	能ヶ谷二丁目地内	1.7 ha	1.7 ha	
6	おおやと 相原大谷戸緑地	相原町字大谷戸地内	4.1 ha	0.6 ha	
事業中 6 箇所 計画決定面積 計44.1ha (うち用地取得済面積 計28.9ha)					

14. 都市計画決定公園緑地一覧表

2024. 4. 1現在

区分	番号	名称	位置	計 画 決 定			当該都市計画に係わる 都市公園等		告 示		備 考
				面積 ha	内 訳		公 園 名	面積 ha	当 初	最 終	
					供 用	未供用					
街 区 公 園	2・2・1	本町田公園	中町三丁目	0.12	0.12	0.00	[都] 新中町平和公園	0.12	昭 36.10.5 建 2274		
	2・2・2	高ヶ坂公園	高ヶ坂	0.64	0.64	0.00	[準] 高ヶ坂	0.64	昭 36.10.5 建 2274		都市公園に準ずるもの。 東京都住宅供給公社所管
	2・2・3	原町田公園	原町田六丁目	0.11	0.11	0.00	[都] わかば公園	0.11	昭 36.10.5 建 2274		[遊] 原町田6丁目を名称変更
	2・2・4	浄雲寺公園	原町田六丁目	0.49	0.00	0.49			昭 36.10.5 建 2274		境内地面積 0.49ha
	2・2・5	宗保院公園	原町田一丁目	0.71	0.00	0.71			昭 36.10.5 建 2274		境内地面積 0.71ha
	2・2・6	天神社公園	原町田一丁目	0.70	0.00	0.70			昭 36.10.5 建 2274		境内地面積 0.70ha
	2・2・7	妙延寺公園	森野二丁目	0.23	0.00	0.23			昭 36.10.5 建 2274		境内地面積 0.23ha
	2・2・8	住吉神社公園	森野五丁目	0.30	0.00	0.30			昭 36.10.5 建 2274		境内地面積 0.30ha
	2・2・9	みずき公園	金森字13号	0.50	0.00	0.50			昭 58.11.18 市 211		0.4haは町田市ふるさとの森として地域 に開放している。(みずき山ふるさとの 森)
	2・2・10	金時山公園	金森字1号及び字2号	0.94	0.18	0.76	[都] 金時山公園	0.18	昭 58.11.18 市 211		金森山ふるさとの森
	2・2・11	上宿公園	木曾町字17号及び字21 号各地内	0.21	0.21	0.00	[都] 上宿公園	0.21	昭 60.7.12 市 127		
	2・2・12	福昌寺公園	木曾町字17号及び字18 号各地内	0.38	0.38	0.00	[都] 上宿ふれあい公園	0.38	昭 60.7.12 市 127		

区分	番号	名称	位置	計画決定			当該都市計画に係わる都市公園等		告示		備考
				面積 ha	内訳		公園名	面積 ha	当初	最終	
					供用	未供用					
街 区 公 園	2・2・13	光正寺公園	木曾町字20号、根岸町字20号各地内	0.75	0.75	0.00	[都]根岸公園	0.75	昭 60.7.12 市 127		
	2・2・14	淡島公園	根岸町字20号及び字21号各地内	0.30	0.30	0.00	[都]淡島公園	0.30	昭 60.7.12 市 127	平 13.10.16 市 331	
	2・2・15	金井池田公園	金井町字8号地内	0.28	0.12	0.16	[都]金井池田公園	0.12	昭 63.1.14 市 280		
	2・2・16	金井白山公園	金井町字9号地内	0.05	0.05	0.00	[都]金井白山公園	0.05	昭 63.1.14 市 280		
	2・2・17	野津田川島公園	野津田町字川島地内	0.09	0.09	0.00	[都]野津田川島公園	0.09	平 4.2.7 市 268		
	2・2・18	金井関山公園	金井町字4号及び大蔵町字関山各地内	0.30	0.30	0.00	[都]金井関山公園	0.30	平 4.2.7 市 268		
	2・2・19	金井榛名公園	金井町字3号及び字4号各地内	0.51	0.21	0.30	[都]金井榛名公園	0.21	平 4.2.7 市 268		
	2・2・20	金井大塚公園	金井町字4号地内	0.09	0.09	0.00	[都]金井大塚公園	0.09	平 4.2.7 市 268		
	2・2・21	堂之坂公園	南成瀬五丁目地内	0.54	0.54	0.00	[都]堂之坂公苑	0.54	平 4.2.7 市 268		
	2・2・22	成瀬東公園	成瀬字27号地内	0.51	0.51	0.00	[都]成瀬東公園	0.51	平5.3.11 市 297		
	2・2・23	熊ヶ谷戸公園	成瀬字27号地内	0.35	0.35	0.00	[都]成瀬熊ヶ谷戸公園	0.35	平 5.3.11 市 297		
	2・2・24	やまのは公園	下小山田町字山谷及び字町八反各地内	0.35	0.35	0.00	[都]下小山田やまのは公園	0.35	平 5.6.21 市 88		
2・2・25	沢谷戸かしの木公園	三輪町字19号及び字20号各地内	0.05	0.05	0.00	[都]三輪沢谷戸かしの木公園	0.05	平 7.4.14 市 47			

区分	番号	名称	位置	計画決定			当該都市計画に係わる都市公園等		告示		備考
				面積 ha	内訳		公園名	面積 ha	当初	最終	
					供用	未供用					
街 区 公 園	2・2・26	沢谷戸かえで公園	三輪緑山一丁目地内	0.24	0.24	0.00	[都] 三輪沢谷戸かえで公園	0.24	平 9.11.11 市 218		
	2・2・27	相原根岸公園	相原町字根岸地内	0.11	0.11	0.00	[都] 相原根岸せせらぎ公園	0.11	平 11.2.12 市 273		
	2・2・28	野津田たなかまえ公園	野津田町字田中前地内	0.32	0.32	0.00	[都] 野津田たなかまえ公園	0.32	平 11.11.1 市 177		
	2・2・29	野津田袋公園	野津田町字田中前地内	0.16	0.16	0.00	[都] 野津田袋公園	0.16	平 11.12.27 市 214		
	2・2・30	能ヶ谷1号公園	能ヶ谷町字12号地内	0.17	0.17	0.00	[都] 能ヶ谷すずかぜ公園	0.17	平 12.3.17 市 275		
	2・2・31	能ヶ谷2号公園	能ヶ谷町字7号地内	0.05	0.05	0.00	[都] 能ヶ谷権現公園	0.05	平 12.3.17 市 275		
	2・2・32	能ヶ谷東部1号公園	能ヶ谷町字4号、字5号及び字16号各地内	0.73	0.73	0.00	[都] 能ヶ谷いずみ公園	0.73	平 12.10.3 市 286		
	2・2・33	能ヶ谷東部2号公園	能ヶ谷町字16号地内	0.22	0.22	0.00	[都] 能ヶ谷にじの丘公園	0.22	平 12.10.3 市 286		
	2・2・34	大蔵かすが台公園	大蔵町地内	0.12	0.12	0.00	[都] 大蔵かすが台公園	0.12	平 16.8.18 市 266		
	2・2・35	大蔵宮の下公園	大蔵町地内	0.03	0.03	0.00	[都] 大蔵宮の下公園	0.03	平 16.8.18 市 266		
	2・2・36	金井中央ふれあい公園	金井五丁目地内	0.20	0.20	0.00	[都] 金井中央ふれあい公園	0.20	平 17.2.24 市 567		
	2・2・37	野津田山王あじさい公園	野津田町字袋地内	0.22	0.22	0.00	[都] 野津田山王あじさい公園	0.22	平 17.7.7 市 168		
	2・2・38	野津田山王見晴らし公園	野津田町字川島地内	0.10	0.10	0.00	[都] 野津田山王見晴らし公園	0.10	平 17.7.7 市 168		

区分	番号	名称	位置	計画決定			当該都市計画に係わる 都市公園等		告示		備考
				面積 ha	内 訳		公園名	面積 ha	当初	最終	
					供用	未供用					
街 区 公 園	2・2・39	みたけの杜公園	小山町字10号地内	0.33	0.33	0.00	[都]みたけの杜公園	0.33	平 18.7.5 市 144		
	2・2・40	みたけ四季彩の丘公園	小山町字10号地内	0.05	0.05	0.00	[都]みたけ四季彩の丘公園	0.05	平 18.7.5 市 144		
	2・2・41	常盤公園	常盤町字24号地内	0.30	0.30	0.00	[都]常盤公園	0.30	平 18.12.25 市 361		
	2・2・42	上小山田はなみずき公園	上小山田町地内	0.06	0.06	0.00	[都]上小山田 はなみずき公園	0.06	平 20.9.1 市 250		
	2・2・43	山崎見晴らしの丘公園	山崎町字10号地内	0.14	0.14	0.00	[都]山崎見晴らしの丘公園	0.14	平 21.8.20 市 238		
	2・2・44	能ヶ谷藤の木なかよし公園	能ヶ谷三丁目地内	0.04	0.04	0.00	[都]能ヶ谷藤の木 なかよし公園	0.04	平 23.9.1 市 260		
	2・2・45	小山みたけ公園	小山町字21号地内	0.25	0.25	0.00	[都]小山みたけ公園	0.25	平 29.12.26 市 404		
		小 計		45 ヶ所	13.34	9.19	4.15		9.19		

区分	番号	名称	位置	計画決定			当該都市計画に係わる都市公園等		告示		備考
				面積 ha	内訳		公園名	面積 ha	当初	最終	
					供用	未供用					
近隣公園	3・3・1	八幡社公園	矢部町字25号地内	1.62	0.00	1.62			昭 36.10.5 建 2274		境内地面積 1.62ha
	3・3・2	奈良谷戸公園	成瀬字27号及び字28号各地内	1.30	1.30	0.00	[都] 成瀬奈良谷戸公園	1.30	平 5.3.11 市 297		
	3・3・3	谷戸池公園	上小山田町字3号及び常磐町字24号各地内	3.00	3.00	0.00	[都] 谷戸池公園	3.00	昭 56.11.27 都 1210		
	3・3・4	松葉公園	高ヶ坂字7号及び字8号	1.10	1.10	0.00	[都] 松葉公園	1.10	昭 58.1.20 都 57		
	3・3・5	欠番									平成17年7月7日、市告示166号により地区公園4・3・5号「山王塚公園」に種別変更。
	3・3・6	金井遊歩公園	金井町字8号及び字26号各地内	1.10	1.10	0.00	[都] 金井遊歩公園	1.10	昭 63.1.14 都 38		
	3・3・7	真光寺公園	真光寺町字5号及び字6号各地内	3.80	3.80	0.00	[都] 真光寺公園	3.80	平 3.2.28 都 204		
	3・3・8	山王林公園	下小山田町字山谷、字清長寺谷及び字枝畠各地内	1.30	1.30	0.00	[都] 下小山田山王林公園	1.30	平 5.6.21 市 88		
	3・3・9	松葉谷戸公園	高ヶ坂字7号及び成瀬ヶ丘三丁目地内	2.50	2.50	0.00	[都] 松葉谷戸公園	2.50	平 11.12.27 市 214		
	3・3・10	能ヶ谷東部公園	能ヶ谷町字4号、字5号、字6号及び字16号各地内	2.80	2.80	0.00	[都] 能ヶ谷空と緑の森公園	2.80	平 12.10.3 市 286	平 15.5.8 市 74	
	3・3・11	南大谷公園	南大谷字12号地内	1.20	1.10	0.10	[都] 南大谷公園	1.10	平 17.7.7 市 167		旧河川敷用地
	小計		10ヶ所	19.72	18.00	1.72		18.00			

区分	番号	名称	位置	計 画 決 定			当該都市計画に係わる 都市公園等		告 示		備 考
				面積 ha	内 訳		公 園 名	面積 ha	当 初	最 終	
					供 用	未供用					
地 区 公 園	4・4・1	三ツ目山公園	小山町字34号、字35号及び字36号各地内	7.80	7.68	0.12	[都] 三ツ目山公園	7.68	昭 63.8.5 都 760		調整池
	4・4・2	かしの木山自然公園	南大谷字11号、字12号、高ヶ坂字2号及び 成瀬字17号各地内	5.40	5.40	0.00	[都] かしの木山自然公園	5.40	平 元.11.6 都 1134		公園面積としては都市計画面積以外を含め、5.5ha
	4・3・3	沢谷戸公園	三輪町字20号、字23号及び三輪緑山一丁目各地内	3.10	3.10	0.00	[都] 沢谷戸自然公園	3.10	平 7.4.14 市 47		
	4・3・4	杉谷戸公園	上小山田町字1号、字5号、字13号及び字19号各地内	3.20	3.20	0.00	[都] 上小山田みつやせせらぎ公園	3.20	平 11.2.12 市 272		
	4・3・5	山王塚公園	野津田町字川島、字袋ノ上及び薬師台三丁目各地内	3.20	3.20	0.00	[都] 山王塚公園	3.20	昭 59.11.19 都 1089	平 17.7.7 市 166	近隣公園3・3・5号「山王塚公園」を平成17年7月7日、市告示166号により種別、番号、位置、区域及び面積を変更
	4・4・6	小野路公園	小野路町字下堤地内	7.90	7.60	0.30	[都] 小野路公園	7.60	平 17.7.7 市 165		未供用0.3haは道路用地
	4・3・7	町田スポーツ公園	下小山田町地内	3.60	3.60	0.00	[都] 忠生スポーツ公園	3.62	令和2.2.6 市 402		
		小 計	7ヶ所	34.20	33.78	0.42		33.80			
総 合 公 園	5・4・1	忠生公園	山崎町字11号及び12号各地内	9.90	9.90	0.00	[都] 忠生公園 昭 53.7.1公園名変更	8.19	昭 36.10.5 建 2274	昭 53.6.10 都 582	昭53.6.9 換地処分により変更 昭61.9.22 区画整理(事) 実測誤差-1.89ha
	5・5・2	日向山公園	本町田字乙2号、字乙8号及び字乙10号地内	12.60	7.22	5.38	[都] 日向山公園	7.22	昭 39.12.16 建 3359	昭 44.3.4 建 461	一部区域の変更
	5・5・3	小山公園※	小山町字26号、字27号、字28号及び字31号各地内	15.00	15.00	0.00	[都] 小山内裏公園	15.00	昭 54.3.29 都 366	平 13.11.26 都 1369	※ 八王子、町田都市計画公園 (2.3ha 八王子市分)
	5・4・4	内裏公園※	小山町字20号、字24号、字25号及び字26号各地内	4.90	4.89	0.01	[都] 小山内裏公園	4.89	昭 54.3.29 都 366	平 13.11.26 都 1370	※ 八王子、町田都市計画公園 (9.4ha 八王子市分) 平 13.11.26 区域変更
	5・5・5	野津田公園	野津田町字上ノ原、字狐久保、小野路町字沼城、字新屋敷、字五反田及び字金子田各地内	43.20	42.29	0.91	[都] 野津田公園	42.29	昭 55.10.16 都 1070	平 29.5.1 市 59	(事)昭 57.7.10
	5・5・6	相原中央公園	相原町字寺ヶ谷戸、字七国及び字松ヶ谷各地内	15.70	15.70	0.00	[都] 相原中央公園	15.70	昭 63.8.5 都 760	平 8.12.12 都 1360	
		小 計	6ヶ所	101.30	95.00	6.30		93.29			

区分	番号	名称	位置	計画決定			当該都市計画に係わる都市公園等		告示		備考
				面積 ha	内訳		公園名	面積 ha	当初	最終	
					供用	未供用					
運動公園	6・4・1	町田中央公園	本町田地内	8.90	3.19	5.71	[都] 町田中央公園	3.19	昭 36.10.5 建 2274	昭 39.12.16 建 3359	国、市、民有地
	6・4・2	鶴間公園	鶴間2丁目及び3丁目各地内	7.10	7.10	0.00	[都] 鶴間公園	7.10	昭 36.10.5 建 2274	平 28.8.5 市 193	
		小計	2ヶ所	16.00	10.29	5.71		10.29			
特殊公園	7・5・1	芹ヶ谷公園	原町田3丁目、原町田4丁目、原町田5丁目、南大谷字17号及び高ヶ坂1丁目各地内	14.50	13.88	0.62	[都] 芹ヶ谷公園	13.88	昭 36.10.5 建 2274	平 29.12.26 市 398	位置、区域及び面積の変更 未供用0.62haは鉄道用地、町田荘跡地、都水道用地等
	7・7・2	欠番									大泉寺公園廃止 昭 51.12.24 51.0ha 都 1259 小山田緑地へ組入
	7・5・3	薬師池公園	野津田町字薬師前、字暖沢前及び金井町字6号各地内	12.50	12.05	0.45	[都] 薬師池公園	14.17	昭 36.10.5 建 2274	平 28.3.1 市 455	境内地面積 0.22 ha 区域の追加
	7・4・4	薬師池西公園	野津田町字峯、字薬師前、山崎町字7号、本町田字乙5号及び字乙6号各地内	9.00	8.81	0.19	[都] 薬師池西公園	8.81	平 21.1.8 市 442	平 27.8.10 市 162	区域の追加
	8・3・1	民権の森公園	野津田町字丸山地内	2.00	1.44	0.56	[都] 民権の森公園	1.44	平 11.12.27 市 214		
		小計	4ヶ所	38.00	36.18	1.82		38.30			
合計			74ヶ所	222.56	202.44	20.12		202.87			

区分	番号	名称	位置	計画決定			当該都市計画に係わる都市公園等		告示		備考
				面積 ha	内訳		公園名	面積 ha	当初	最終	
					供用	未供用					
都 市 緑 地	1	小山田緑地	上小山田町字8号、下小山田町字大松台、字奈良原、字押沼、字長坂、字山中、字大久保、字梅木窪、字堀切、字菟谷、字堂谷、字関村、字小ヶ谷、字桜ヶ谷、字上山、字馬場窪、字鍛柄尾、字宮ノ腰、字向田、字宇津沢及び字竜沢各地内	146.80	44.91	101.89	[都] 小山田緑地	44.91	昭 39.12.16 建 3358	昭 62.8.13 都 902	事業化に伴う一部区域の変更
	2	大戸緑地	相原町地内	117.00	41.45	75.55	[都] 大戸緑地	41.45	昭 39.12.16 建 3358	平 30.10.4 都 1390	都事業区域（供用開始 28.45ha） 町田市事業区域（供用開始13.0ha： NatureFactory東京町田（旧：大地沢青少年セ ンター）分）
	3	真光寺緑地	真光寺町字5号、字6号及び字7号各地内	3.10	3.10	0.00	[都] 真光寺緑地	3.10	平 3.2.28 都 202		
	4	金井関山川島緑地	金井町字4号、大蔵町字関山及び野津田町字川島各地内	1.80	1.80	0.00	[都] 金井関山川島緑地	1.80	平 4.2.7 都 136		
	5	成瀬尾根1号緑地	成瀬字27号地内	0.43	0.43	0.00	[都] 成瀬尾根1号緑地	0.43	平 5.3.11 市 296		
	6	成瀬尾根2号緑地	成瀬字27号地内	0.88	0.88	0.00	[都] 成瀬尾根2号緑地	0.88	平 5.3.11 市 296		
	7	すみよし緑地	下小山田町字町八反及び字御新造各地内	0.51	0.51	0.00	[都] 下小山田すみよし緑地	0.51	平 5.6.21 市 89		
	8	上三輪緑地	三輪町字20号地内	0.25	0.25	0.00	[都] 上三輪緑地	0.25	平 7.4.14 市 48		
	9	三輪西谷戸緑地	三輪町字19号、字20号及び三輪緑山一丁目各地内	1.40	1.40	0.00	[都] 三輪西谷戸緑地	1.40	平 7.4.14 市 48		
	10	三輪沢谷戸緑地	三輪町字20号及び三輪緑山一丁目各地内	0.17	0.17	0.00	[都] 三輪沢谷戸緑地	0.17	平 9.11.11 市 220		
	11	野津田たなかまえ緑地	野津田町字田中前地内	0.39	0.39	0.00	[都] 野津田たなかまえ緑地	0.39	平 11.11.1 市 178		
	12	野津田袋緑地	野津田町字田中前地内	0.50	0.50	0.00	[都] 野津田袋緑地	0.50	平 11.12.27 市 214		

区分	番号	名称	位置	計画決定			当該都市計画に係わる都市公園等		告示		備考
				面積 ha	内訳		公園名	面積 ha	当初	最終	
					供用	未供用					
都 市 緑 地	13	小山1号緑地	小山町及び小山町字2号各地内	0.74	0.74	0.00	[都] 小山上馬場尾根緑地 0.29ha [都] 小山上馬場緑地 0.34ha [都] 小山上馬場公園 0.11ha	0.74	平 12.2.3 市 239	平 19.8.27 市 241	
	14	能ヶ谷東部1号緑地	能ヶ谷六丁目地内	0.57	0.57	0.00	[都] 能ヶ谷大地の丘緑地	0.57	平 12.10.3 市 284	平 15.5.8 市 73	
	15	能ヶ谷東部2号緑地	能ヶ谷五丁目地内	0.13	0.13	0.00	[都] 能ヶ谷花ごよみ緑地	0.13	平 12.10.3 市 284		
	16	能ヶ谷東部3号緑地	能ヶ谷四・五丁目各地内	0.24	0.24	0.00	[都] 能ヶ谷いずみ公園通り緑地	0.24	平 12.10.3 市 284		
	17	能ヶ谷東部4号緑地	能ヶ谷四・六丁目各地内	0.14	0.14	0.00	[都] 能ヶ谷にじの丘公園通り緑地	0.14	平 12.10.3 市 284		
	18	能ヶ谷東部5号緑地	能ヶ谷六丁目地内	0.29	0.29	0.00	[都] 能ヶ谷四季の緑地	0.29	平 12.10.3 市 284		
	19	能ヶ谷東部6号緑地	能ヶ谷六丁目地内	0.05	0.05	0.00	[都] 能ヶ谷こがねの森緑地	0.05	平 12.10.3 市 284		
	20	鎌水小山緑地※	相原町字小平、字蚕種石、字境峯、小山町字4号、字13号、字14号、字15号、字16号、字18号、字19号、字20号、字24号、字25号、字26号、字27号、字28号、字31号、字32号、字35号、字36号、上小山田町字16号及び鎌水字穂成田各地内	19.50	18.66	0.84	[都] 鎌水小山1号緑地 0.10ha [都] 鎌水小山2号緑地 0.03ha [都] 鎌水小山3号緑地 0.01ha [都] 鎌水小山4号緑地 0.62ha [都] 尾根緑道 6.17ha [都] 小山内裏公園 11.7ha	18.66	平 12.12.20 都 1435	平 14.9.27 都 1141	※ 八王子、町田都市計画緑地（16.6ha 八王子市分） 事業化に伴う一部区域の変更
	21	金井中央こもれび緑地	金井五丁目地内	0.35	0.35	0.00	[都] 金井中央こもれび緑地 0.23ha [都] 金井櫃ヶ谷戸公園 0.12ha	0.35	平 17.2.24 市 568		
	22	金井中央ミニ緑地	金井五丁目地内	0.03	0.03	0.00	[都] 金井中央ミニ緑地	0.03	平 17.2.24 市 568		
23	野津田山王袋緑地	野津田町字袋及び字袋ノ上各地内	1.10	1.10	0.00	[都] 野津田山王袋緑地	1.10	平 17.7.7 市 169			

区分	番号	名称	位置	計画決定			当該都市計画に係わる都市公園等		告示		備考
				面積 ha	内 訳		公園名	面積 ha	当初	最終	
					供用	未供用					
都市緑地	24	野津田山王川島緑地	野津田町字川島地内	0.16	0.16	0.00	[都]野津田山王川島緑地	0.16	平 17.7.7 市 169		
	25	みたけ四季彩の丘緑地	小山町字10号地内	0.35	0.35	0.00	[都]みたけ四季彩の丘緑地	0.35	平 18.7.5 市 143		
	26	野津田丸山緑地	野津田町地内	0.54	0.54	0.00	[都]野津田丸山緑地	0.54	平 18.12.25 市 363		
	27	三輪緑地	三輪町字9号、10号及び字11号各地内	21.10	0.86	20.24	[条]三輪緑地	0.88	平 20.6.20 都 894	平 23.12.19 都 1776	市立公園
	28	杉谷戸緑地	上小山田町、上小山田町字4号及び小山田桜台二丁目各地内	3.30	3.30	0.00	[都]上小山田風の丘公園 0.80ha [都]小山田桜台8号緑地 1.46ha [都]小山田桜台11号緑地 0.79ha 小山田1号遺跡 0.25ha	3.30	平 20.9.1 市 251		
	29	山崎見晴らしの丘緑地	山崎町字10号及び字14号各地内	0.34	0.34	0.00	[都]山崎見晴らしの丘緑地	0.34	平 21.8.20 市 239		
	30	能ヶ谷緑地	能ヶ谷町七丁目、広袴町字6号及び鶴川六丁目各地内	2.30	2.30	0.00	[都]能ヶ谷きつねくぼ緑地	2.30	平 22.9.1 市 233		
	31	薬師池北緑地	野津田町字峯及び字丸山各地内	6.90	0.00	6.90			平 24.1.10 市 470	平 29.10.27 市 321	
	32	香山緑地	能ヶ谷二丁目地内	1.70	0.00	1.70			平 27.8.10 市 163		
	33	小山片所谷戸緑地	小山町字20号、21号及び小山ヶ丘3丁目各地内	0.67	0.67	0.00	[都]小山片所谷戸緑地	0.67	平 29.12.26 市 405		
	34	蓮田緑地	下小山田町地内	1.30	0.00	1.30			令2. 2.6 市 395		
	35	相原大谷戸緑地	相原町字大谷戸地内	4.10	0.00	4.10			令4.2.28 市 404		
合 計			35ヶ所	339.13	126.61	212.52		126.63			

15. 公園駐車場一覧表

NO	施設名	所在地	駐車場数 (箇所)	駐車可能台数 (台)	駐車可否		備考
					中型 自動車	大型 自動車	
1	小野路公園	小野路町2023-1	4	125	○	○	
2	日向山公園	本町田2864-1	2	61	○	×	
3	忠生公園	忠生一丁目3-1	1	47	○	×	
4	野津田公園	野津田町2035	7	663	○	○	
5	相原中央公園	相原町2018	2	72	○	○	
6	町田中央公園	旭町三丁目20-60	2	143	○	○	
7	鶴間公園	鶴間三丁目1-1	1	133	×	×	
8	薬師池公園	野津田町3270	3	296	○	○	
9	芹ヶ谷公園	原町田五丁目1679	2	48	×	×	
10	薬師池西公園	本町田3105	1	131	○	×	
11	成瀬うさぎ谷戸公園	西成瀬一丁目2738-3	1	22	×	×	
12	本町田後田公園	本町田2339-1	1	24	○	×	
13	小山上沼公園	小山町1503	1	25	×	×	
14	忠生スポーツ公園	下小山田町3337-1	1	35	×	×	

※ 中型・大型自動車の使用は事前申請が必要な場合がございます。詳細は各公園へお問合せ下さい。

16. 公園施設情報の検索アプリ

市内の公園の地図情報や写真、遊具等の情報を掲載しています。
是非ご利用ください。

公園情報アプリ「PARKFUL」

<https://parkful.net/2020/04/parkful-app/>



町田市公園緑地等一覧表

2025. 1 発行

編集 } 町田市役所
発行 } 都市づくり部 公園緑地課

町田市森野二丁目2番22号

042(724)4397

刊行物番号 24-49

印刷・製本 庁内印刷