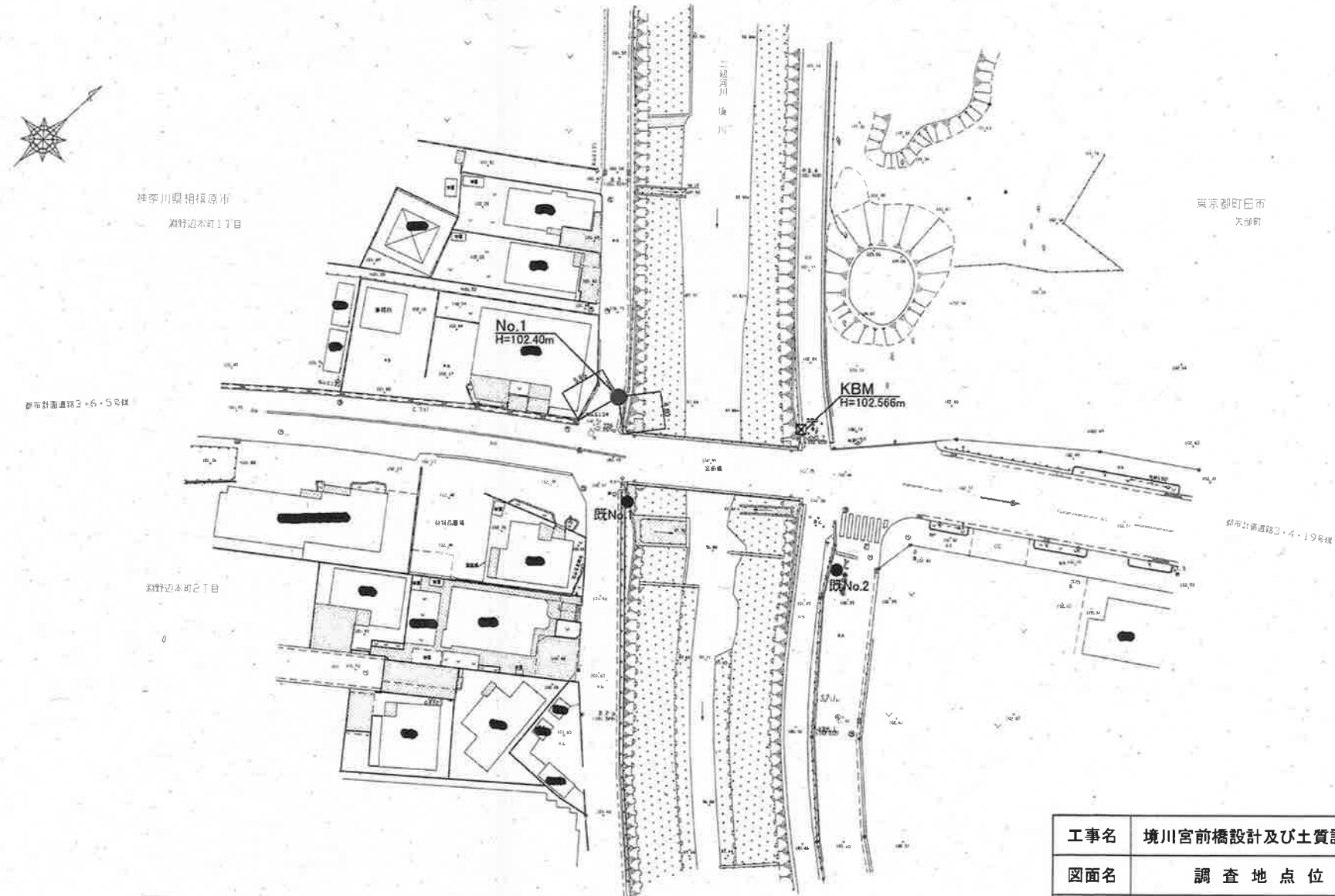


第7章 土質調査



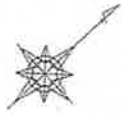
工事名	境川宮前橋設計及び土質調査業務委託		
図面名	調査地点位置図		
年月日	平成 17年 12月		
尺度	S=1:500	図面番号	葉之内
会社名	[REDACTED]		

今回追加土質調査結果

現況平面図

1/250

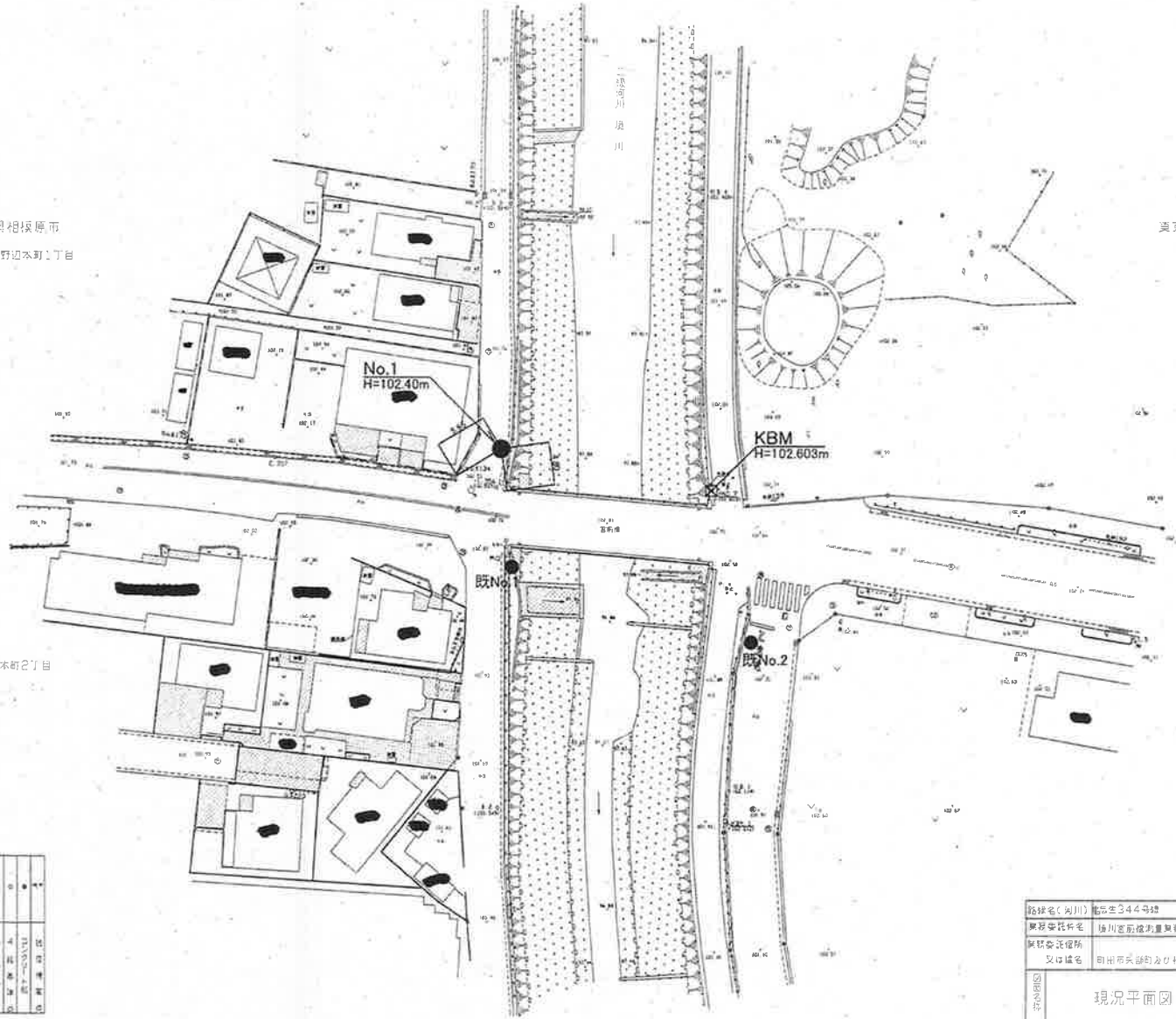
町田市矢部町・相模原市淵野辺本町地内



神奈川県相模原市
淵野辺本町2丁目

東京都町田市
矢部町

町市計画道路3・6・5号線



町市計画道路3・4・19号線

淵野辺本町2丁目

凡 例

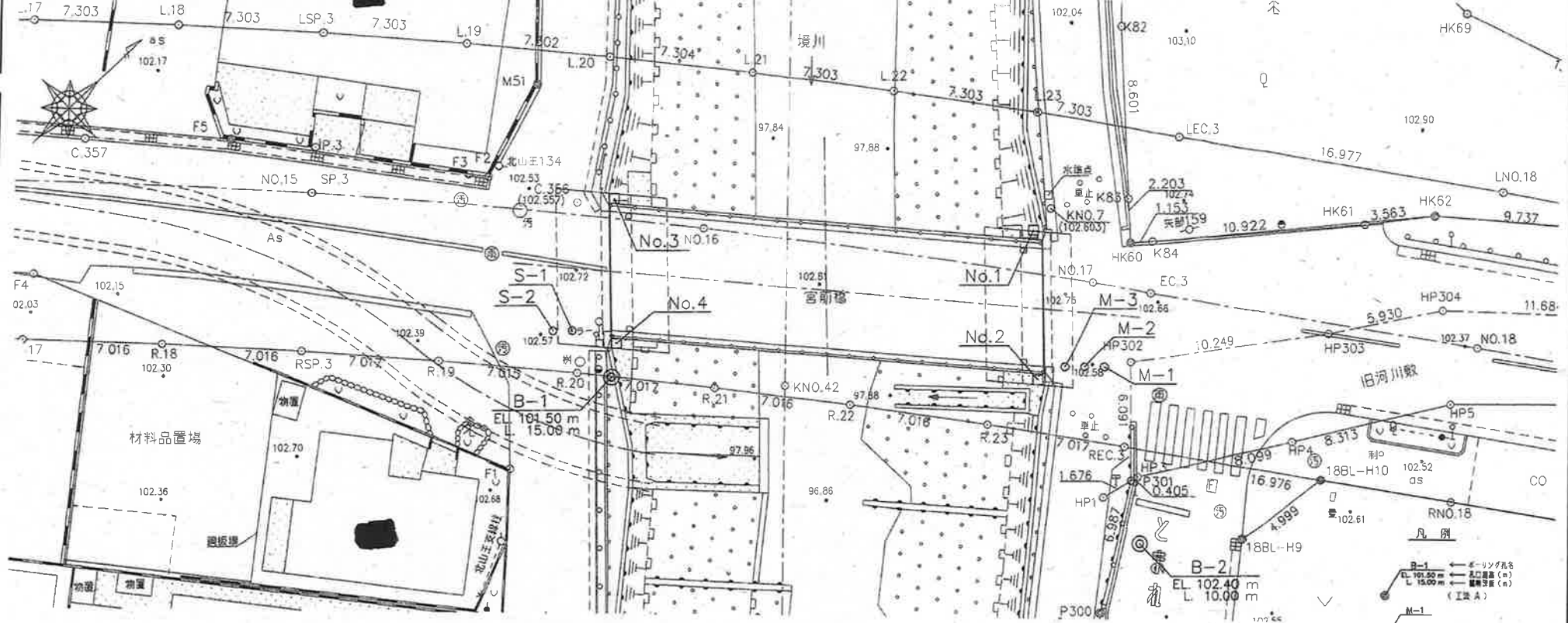
1	境界線
2	敷地面積
3	建築面積
4	延床面積
5	構造
6	用途
7	高さ
8	傾斜
9	地質
10	地盤
11	地下水位
12	地中電線
13	地下管線
14	井戸
15	水塔
16	雨水貯留槽
17	マンホール
18	排水口
19	排水路
20	排水溝
21	排水管
22	排水渠
23	排水路
24	排水溝
25	排水管
26	排水渠
27	排水路
28	排水溝
29	排水管
30	排水渠

地籍名(河川)	地生344号線
開発申請種別名	相模原市相模原市編成法
開発申請種別	
又は地名	町田市矢部町及び相模原市淵野辺本町地内
現況平面図	
作成年月日	平成 年 月 日
調査	測量
設計	監理
東京都町田市建設技術センター	

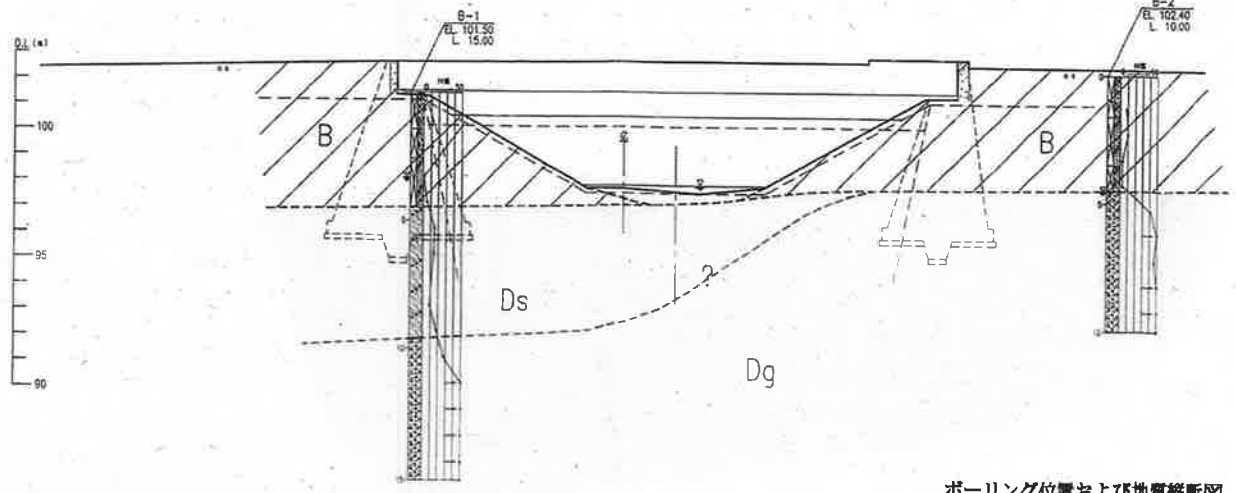
基本設計時土質調査結果

平面

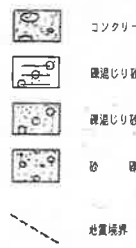
2-3-2



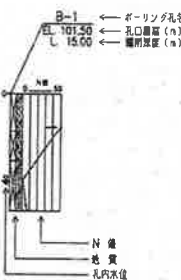
縦断面



地質区分凡例



柱状図凡例



ボーリング位置および地質縦断面

路線(河川)名	
工事名称	
工事場所又は地名	町田中央駅前及び相模原線町田駅南口
図面名称	現況平面および縦断面
作成年月日	2003年 3月 成
調査・監理・監査・監修・監製	1 / 1
東京都市計画建設部建設課	