

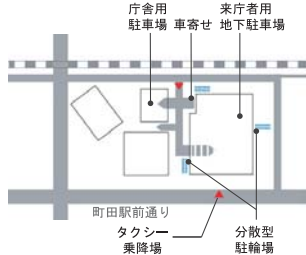
## ヒューマンな街並みと街区の構成



並木と歩行者のネットワーク



山並みや緑地を背景に遠望される市庁舎のシルエット



交通動線ダイアグラム  
駐車場入口を南側に設け待機車による幹線道路への負担を軽減



並木道に沿ったヒューマンな街並み

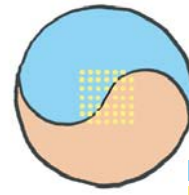


市民利用スペースの提案  
並木道に沿って高さを抑え市民利用のパブリックゾーンを連続

▼利用者アプローチ  
▼車両・サービスアプローチ

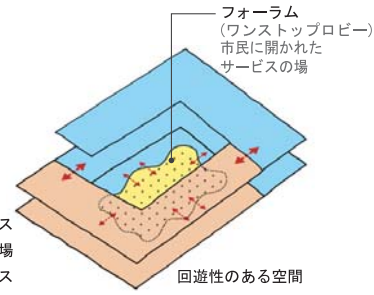
街区計画と市民利用スペースの配置

## 巴型の配置と回遊性をもって重層する空間構成



巴型

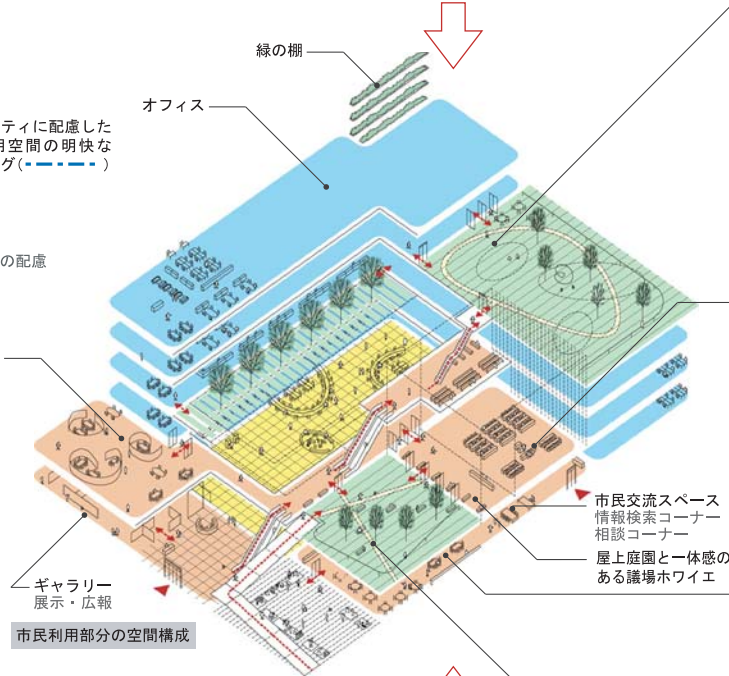
- オフィススペース
- フォーラム・議場
- 市民利用スペース



回遊性のある空間



上層屋上庭園



市民利用部分の空間構成



議場のイメージ  
市民利用もできる多目的ホール



市民交流スペース  
情報検索コーナー  
相談コーナー  
屋上庭園と一体感のある議場ホワイエ  
外部の庭園へと連続するカフェ

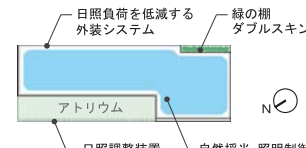


屋上庭園からアトリウムを望む



プラザ  
市、コンサート、市民祭、アート・インスタレーション、防災拠点

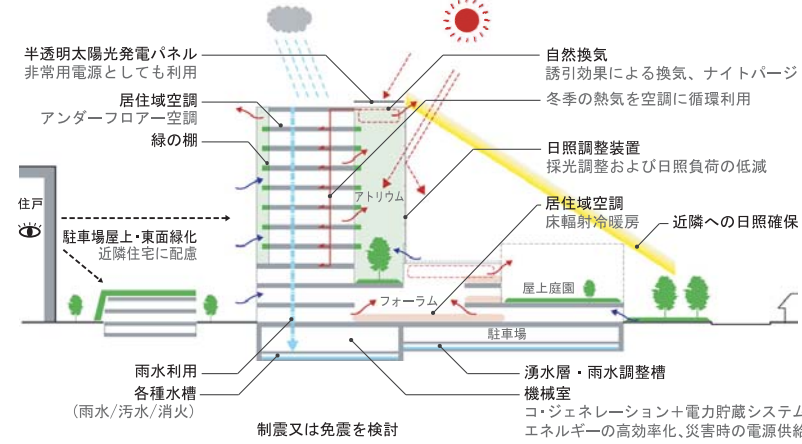
## 水平・垂直に広がる緑化によるサステイナブルな環境の育成



日照調整装置  
日照調整装置  
日照調整装置  
日照調整装置

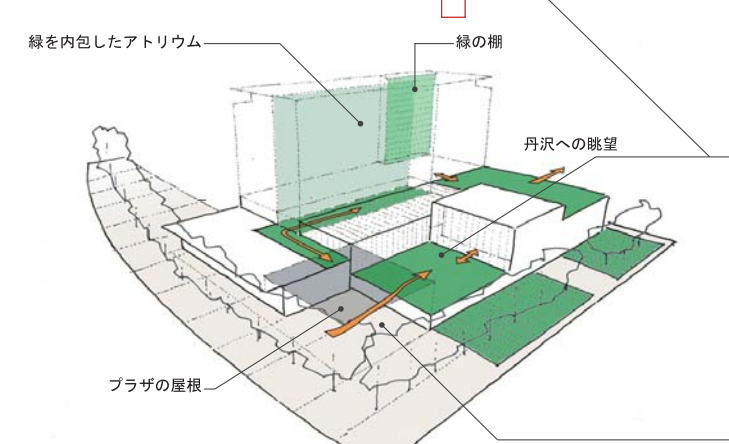


明るく透明感のあるオフィス空間



環境性能の向上への配慮

## 連続する緑の空間



連続する緑の空間