

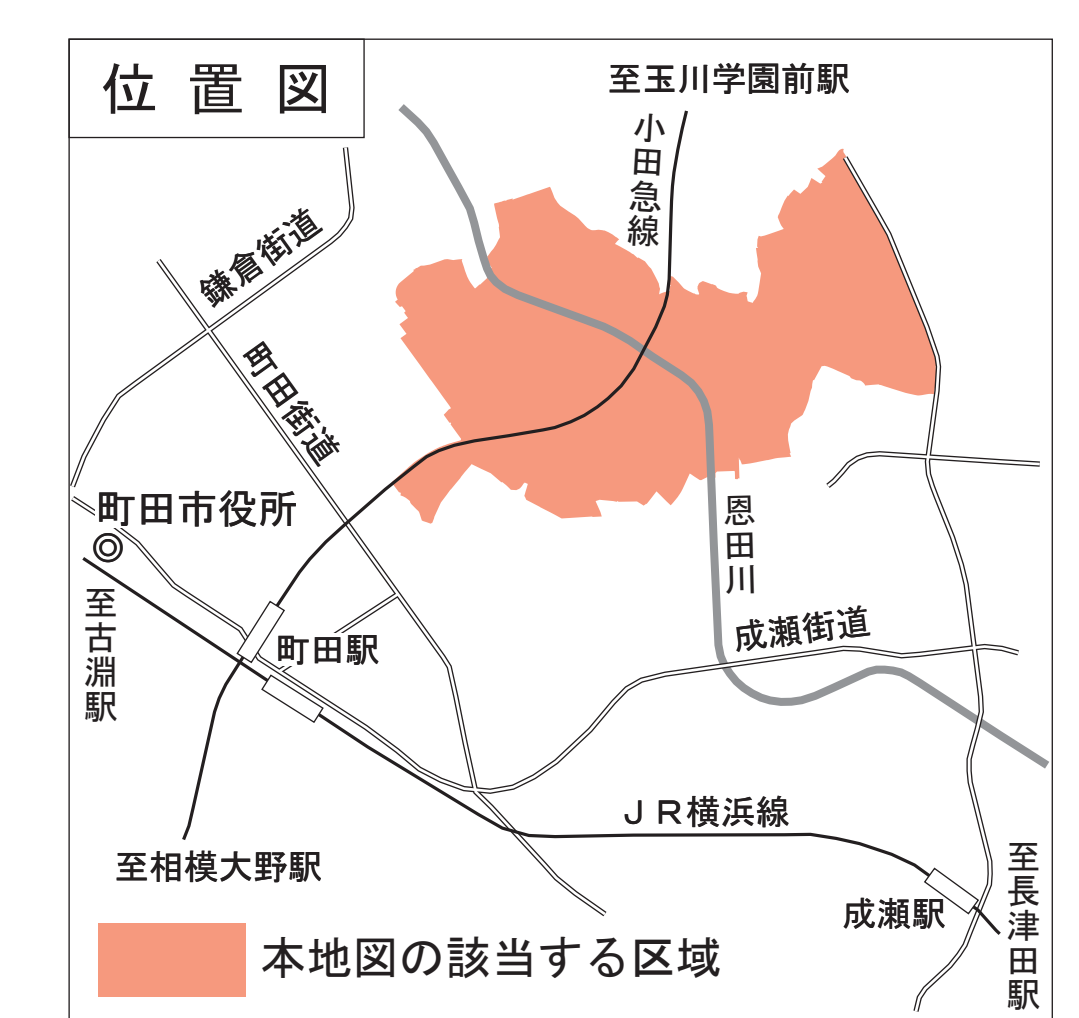
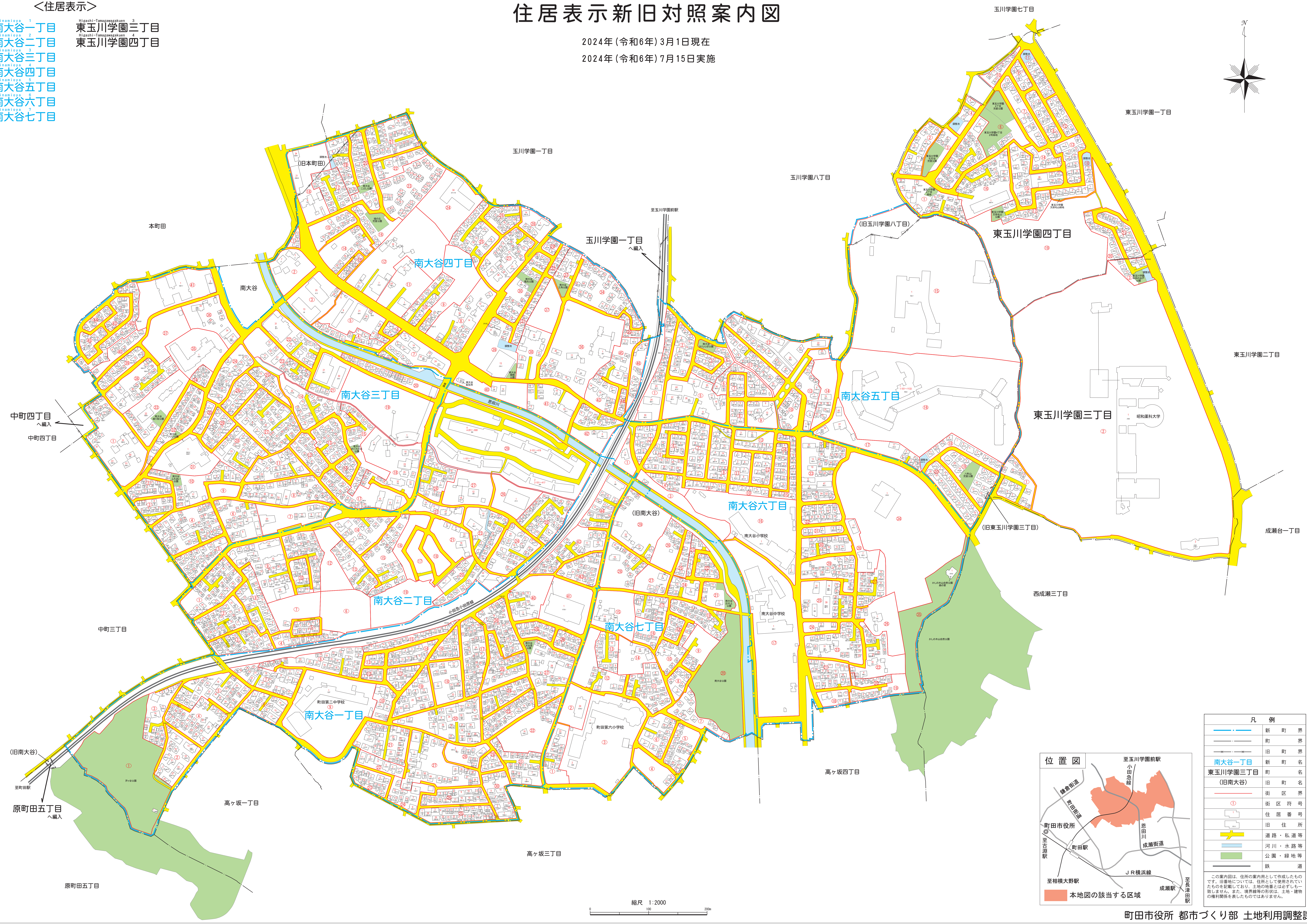

<住居表示>

- 南大谷一丁目
- 南大谷二丁目
- 南大谷三丁目
- 南大谷四丁目
- 南大谷五丁目
- 南大谷六丁目
- 南大谷七丁目

- 東玉川学園三丁目
- 東玉川学園四丁目

# 住居表示新旧対照案内図

2024年(令和6年)3月1日現在  
2024年(令和6年)7月15日実施



凡例	
<span style="color: blue;">—</span>	新町界
<span style="color: red;">—</span>	町界
<span style="color: black;">—</span>	旧町界
<span style="color: blue;">■</span>	南大谷一丁目
<span style="color: yellow;">■</span>	東玉川学園三丁目 (旧南大谷)
<span style="color: red;">—</span>	街区界
①	街区符号
○	住居番号
□	旧住所
<span style="color: yellow;">—</span>	道路・私道等
<span style="color: blue;">—</span>	河川・水路等
<span style="color: green;">—</span>	公園・緑地等
<span style="color: black;">—</span>	鉄道

この案内図は、住所の案内用として作成したものです。旧番地については、住所として使用できないものを記載しており、土地の境界とは必ずしも一致しません。また、境界線の形状は、土地・建物の権利関係を表したものではありません。

縮尺 1:2000  
0 100 200m