

鶴川駅街づくりから



2015年6月27日

# 鶴川駅南口街づくり検討会

第2回～西側エリア～

## ～議題～

1. 街づくりの将来像
2. 街歩きの進め方
3. 街歩き
4. 意見交換と評価結果



つるちゃん  
鶴川商店会マスコットキャラクター

# 1. 街づくりの将来像

## ■都市計画としてのあるべき姿

### 道路の段階構成

【都市計画道路】  
幹線道路としての都市計画道路は概ね1km間隔で都市の骨格を形成



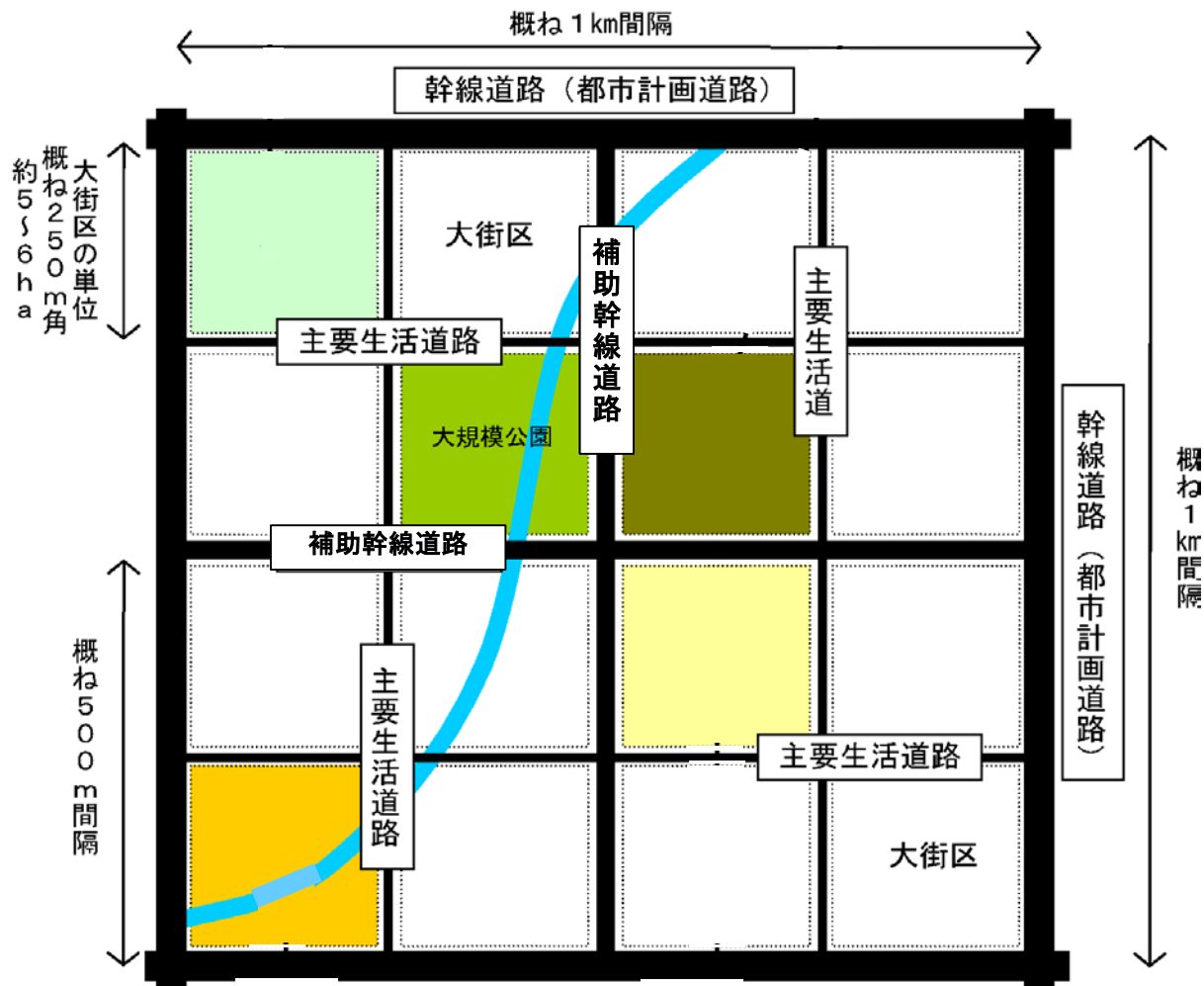
【補助幹線道路】  
幹線道路相互を結ぶ、地区内の幹線道路



【主要生活道路】  
街づくりの基本となる主要な生活道路



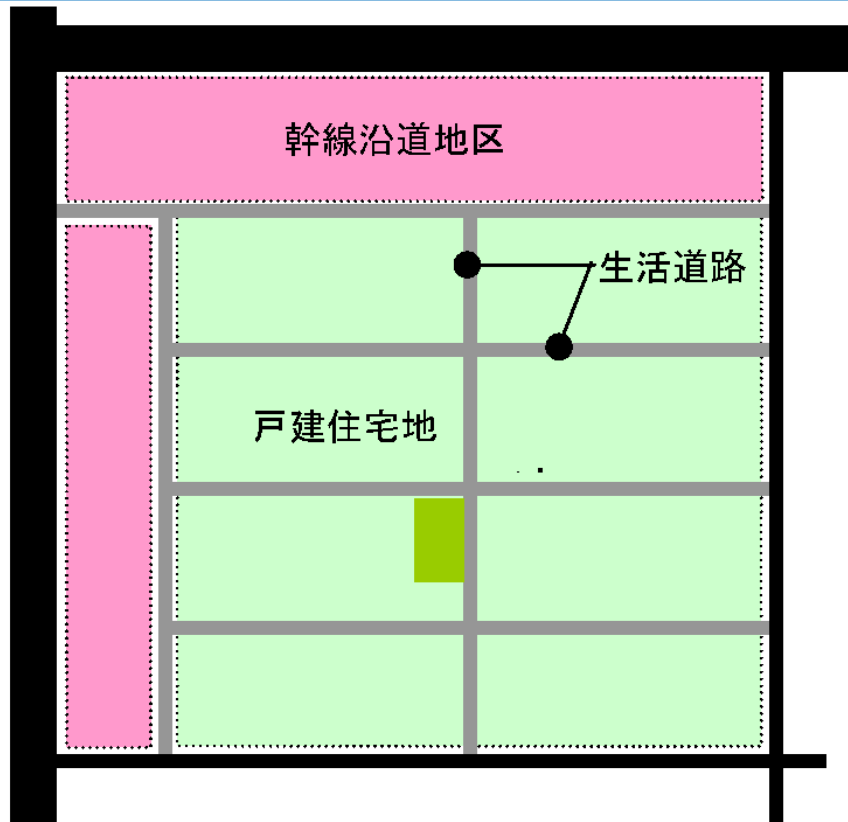
【生活道路】  
宅地先の道路



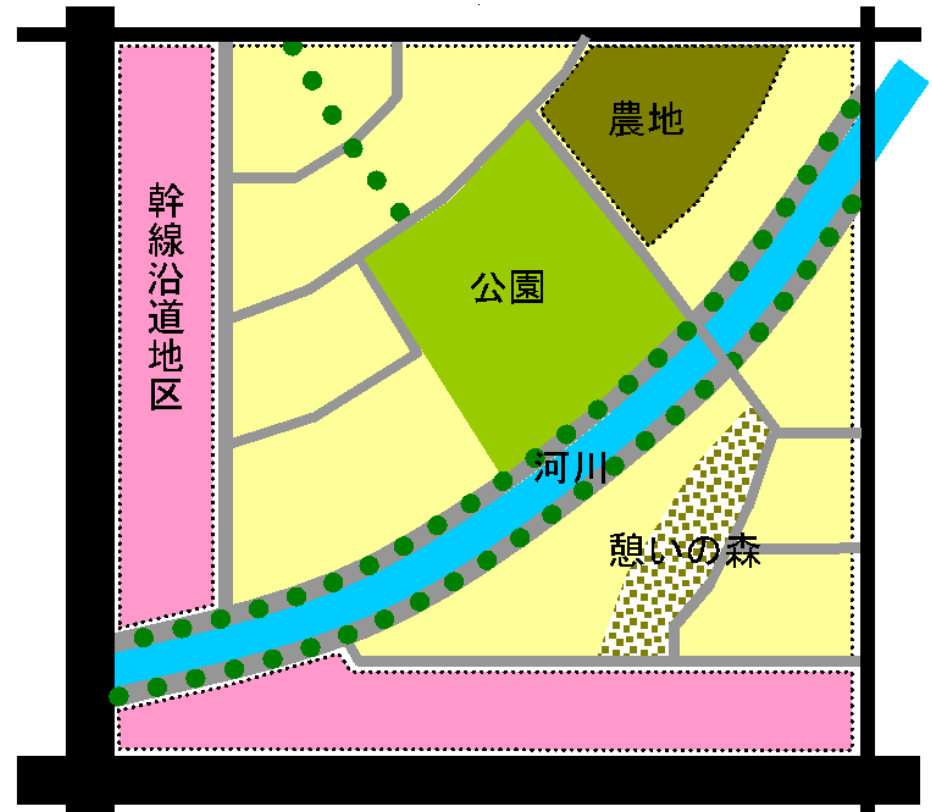
# 1. 街づくりの将来像

## ■都市計画としてのあるべき姿

戸建て住宅を中心とした  
住宅市街地



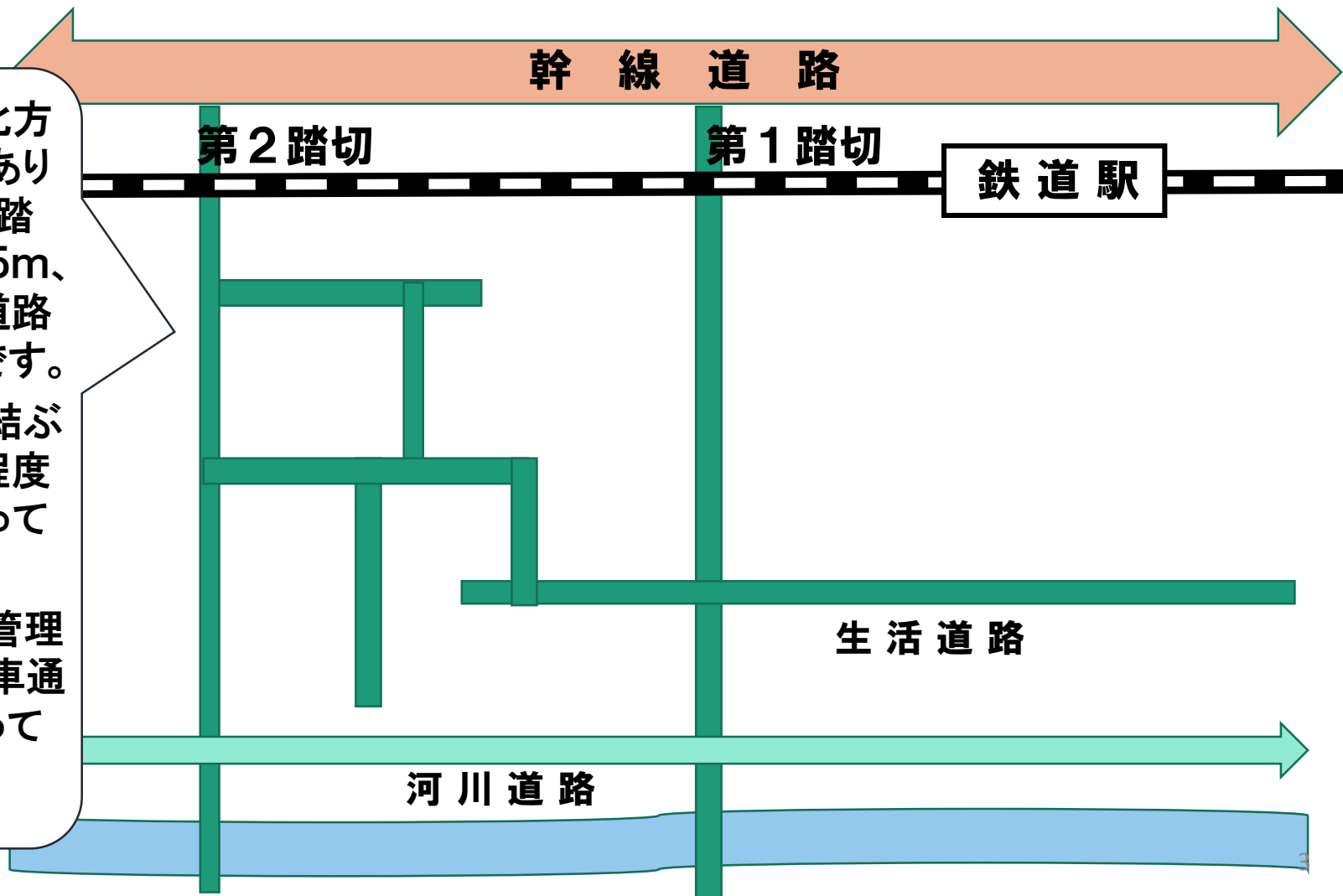
緑を中心とした住宅地区



# 1. 街づくりの将来像

## ■ 鶴川駅南口の現在

現在は、南北方向の道路がありますが、第1踏切の道路は5m、第2踏切の道路は4m未満です。東西方向を結ぶ道路は2m程度で迷路になっています。河川沿いの管理通路は自動車通行止めとなっています。



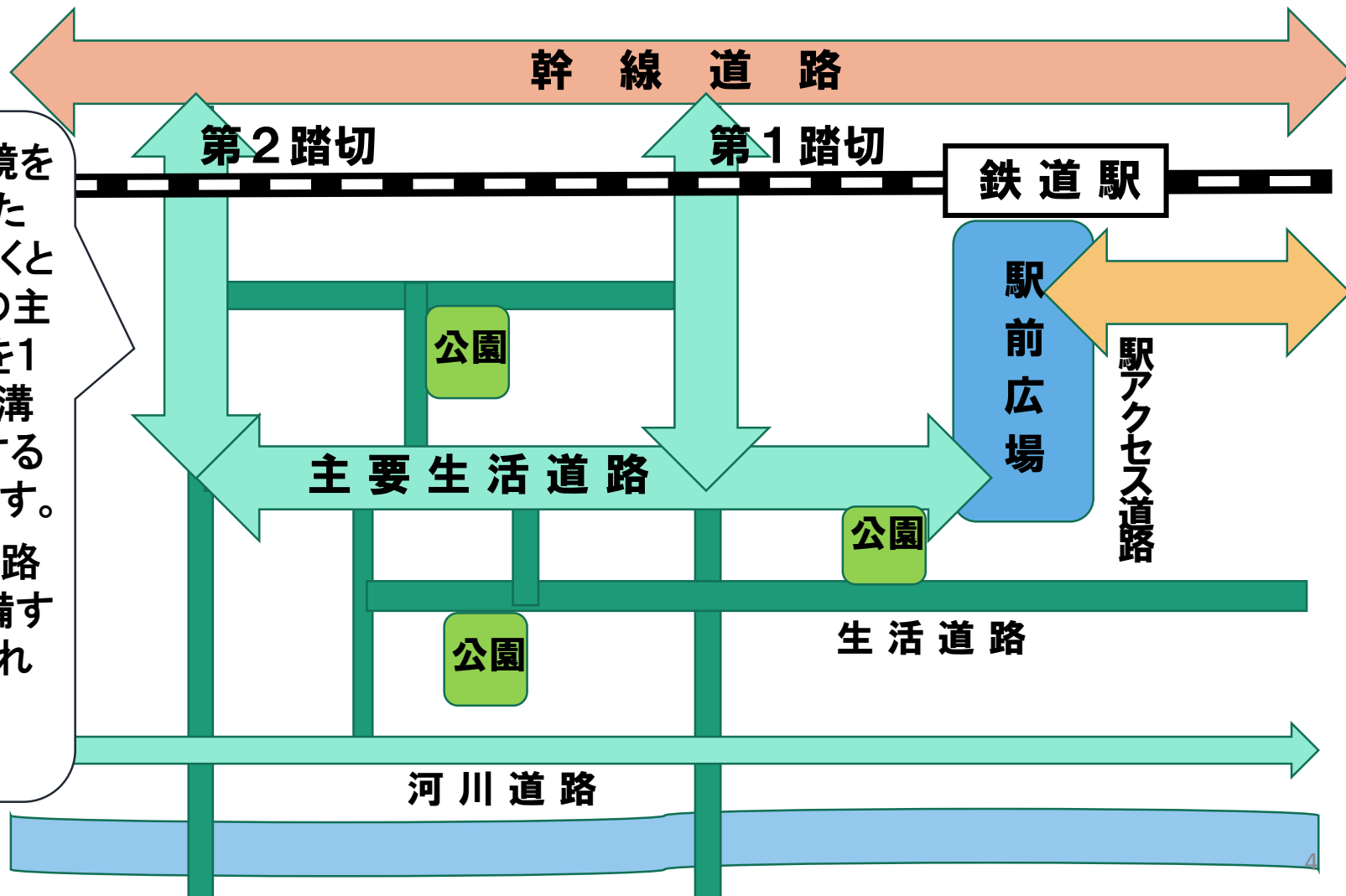
生活道路

河川道路

# 1. 街づくりの将来像

## ■ 鶴川駅南口で必要な街づくり

南口の住環境を改善していくためには、少なくとも東西方向の主要生活道路を1本通して、芝溝街道と連携することが必要です。また、生活道路や公園を整備することが望まれます。



# 1. 街づくりの将来像

## ■街づくりのイメージ



# 1. 街づくりの将来像

## ■街づくりのイメージ



# 1. 街づくりの将来像

## ■街づくりのイメージ





## 2. 街歩きの進め方

---

### ■街歩きプログラム

○街歩きの範囲	鶴川駅南口西側エリア
○スケジュール	
10:00~	街歩きのコース、視点・見どころ ポイントについて説明
10:15~	街歩き実施
11:15~	シート記入、休憩
11:30~	意見交換
11:45~	本日の振り返り 次回の開催予定について
12:00	終了

## 2. 街歩きの進め方

### ■街歩きの視点・見どころ

#### 【街の安全性】

- ① 道路の幅員や幹線道路までの距離
  - ◆ 道路の幅は十分ですか？
  - ◆ 幹線道路まで、安全に通行できますか？
- ② 緊急車両がどこまで入れるのか
  - ◆ 緊急車両の進入可能場所の確認
- ③ 火災の時、消火栓はどこにあるのか
  - ◆ エリア内の消火栓の位置の確認
- ④ 地震でブロック塀や建物が倒れたとき、どこにどのように逃げるのか
  - ◆ 災害時の避難ルートの確認
  - ◆ 危険場所の確認



## 2. 街歩きの進め方

### ■街歩きの視点・見どころ

#### 【交通事情】

#### ① 自動車の通行量

◆ 通行量が多い道路はありますか？

#### ② 自動車を通るときの安全性

◆ 自動車で安心して通ることができますか？

#### ③ 自転車通行の安全性

◆ 自転車で安全に通ることができますか？

◆ 気になる場所はありますか？

#### ④ 歩行空間の安全性

◆ 安心して歩くことができますか？

◆ 危険な箇所などはありますか？



## 2. 街歩きを進め方

### ■街歩きの視点・見どころ

#### 【街の使いやすさ】

#### ① 駅までのルート・買い物のルート

- ◆ 便利、不便、道が狭い、遠い、近いなど

#### ② 車いすでの移動のしやすさ

- ◆ 車いすで移動する際、支障はありますか？

#### ③ ベビーカーでの移動のしやすさ

- ◆ ベビーカーで移動する際、不便なことはありますか？

#### ④ 自家用車の出し入れ

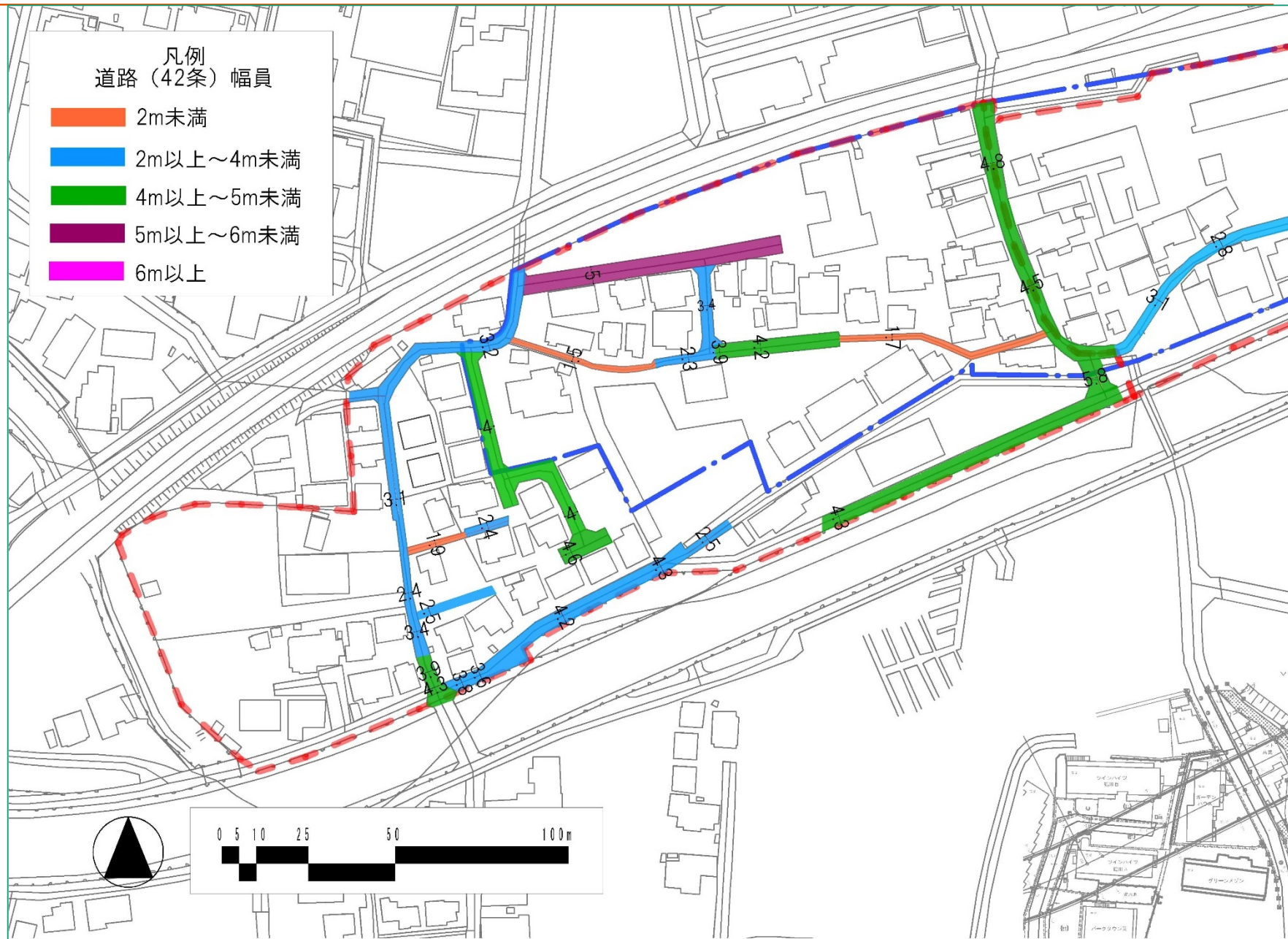
- ◆ 自家用車の出し入れはしやすいですか？

#### ⑤ 宅配便の車が停車したときの道路の残りの幅はどうか

- ◆ 宅配便の車などが停車している際、わきを通るのに安全ですか？



# 西側エリアの道路幅員



皆さまのご意見をもとに、  
鶴川駅南口の街づくり計画を  
より良いものに育てましょう。  
ご協力のほどをよろしくお願いいたします  
します。

**ありがとうございました**

