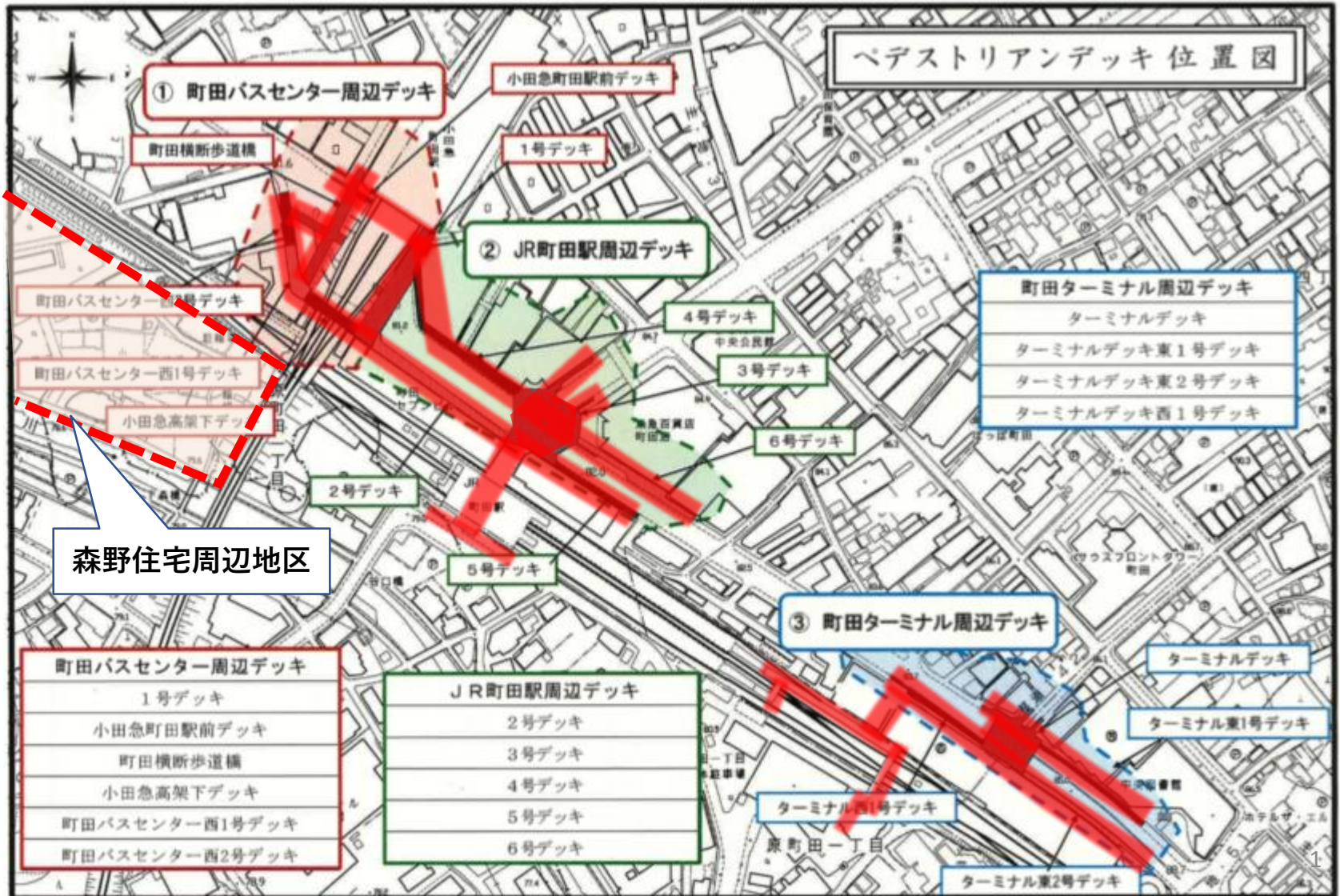


町田駅周辺等の現状（町田駅前ペデストリアンデッキ位置図）

町田駅周辺のペデストリアンデッキは、JR横浜線北側エリアを中心に整備されており、小田急線東側においては南北のアクセスが確保されているが、森野住宅周辺地区を含む小田急線西側においては駅に向かう歩行者動線が確保されていない



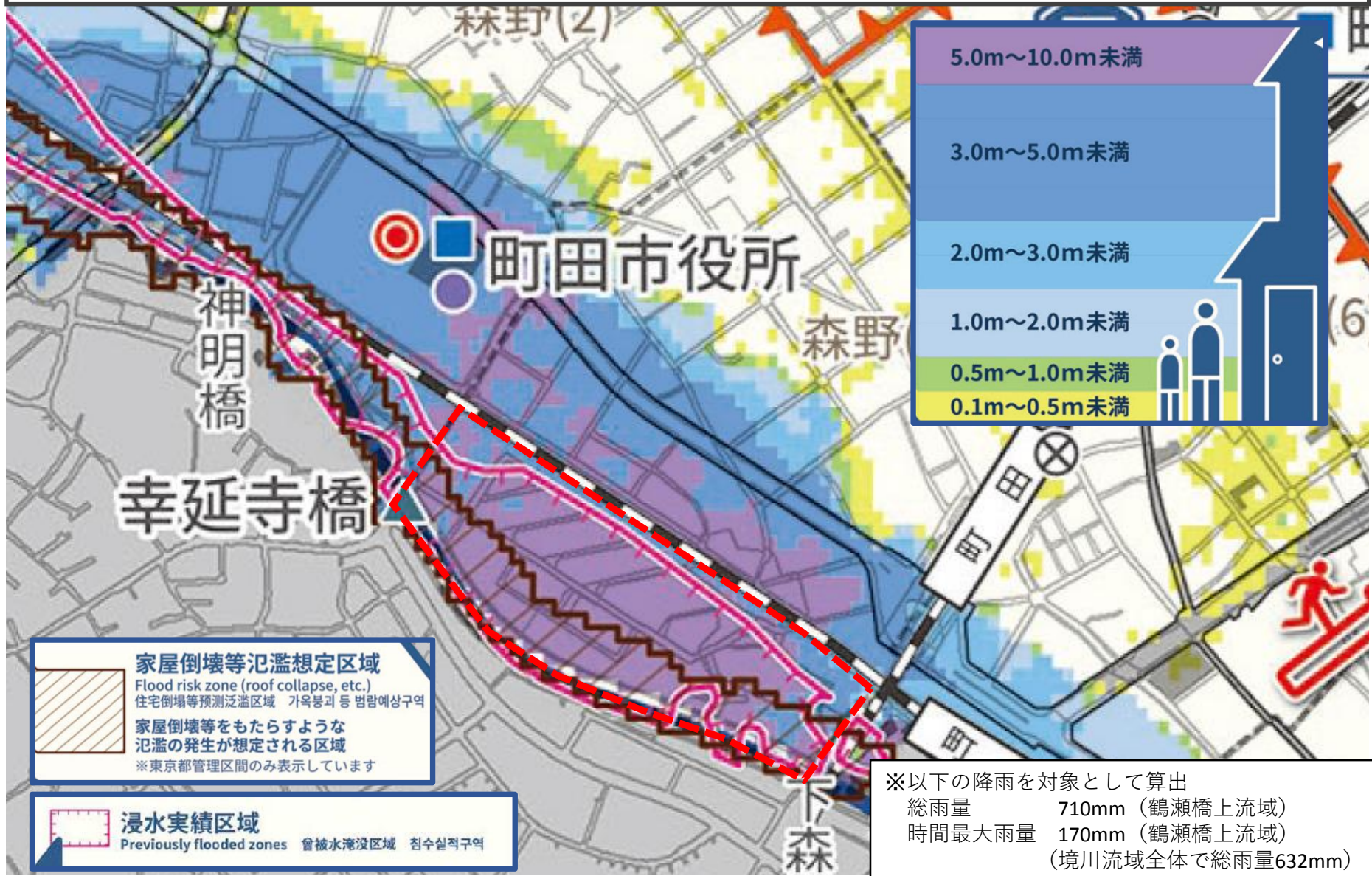
町田駅周辺等の現状（町田駅周辺における滞留空間について）

町田駅周辺には、人々が集い、憩うことのできる滞留空間が少ない



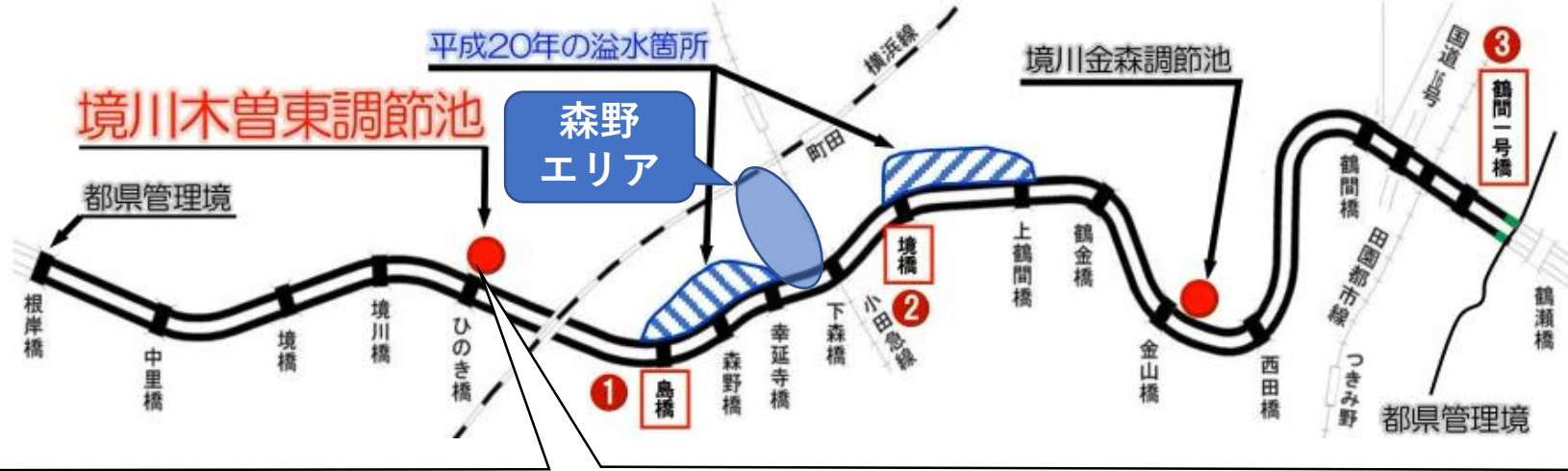
町田駅周辺等の現状（森野住宅周辺 洪水ハザードマップ）

森野住宅周辺は、大部分が5.0m～10.0mの浸水想定深さとなっており※、一部は家屋倒壊等氾濫想定区域に指定されている



町田駅周辺等の現状（境川で実施中の治水対策）

東京都は、時間65ミリ降雨に対応するため、境川の東京都管理区間において約76万 m^3 の貯留施設の配置を想定しており、町田市内において2か所の調節池を整備中



【境川木曾東調節池 概要】（2020年着工）

- ・貯留量：約4.9万 m^3
- ・形式：地下箱式
- ・施工規模：延長約115m、幅約60m、深さ約22m

