

○大戸踏切立体化について

- ・交差する JR 横浜線の線路部が比較的地盤が高いことから、勾配を若干大きくとる(安全・技術面の問題)など、出来るだけアンダーパスの部分を短くし、現道へスムーズに接続することにより、駅周辺からの東西南北への交通アクセスに支障のないようにしていただきたい。
- ・JR 側との調整が必要であるが、八王子みなみ野の高架部分のように、相原でも鉄道側を高架にすれば、交差部が薄く処理でき、アンダー部分も短くなるのではないかと検討をお願いしたい。
- ・このとりまとめの最初にあるように、現道への取り付けを上げているのは、境川へと傾斜していた、この河川側から元々の地形を活かしていけば、鉄道部分がかなり盛り土なっているので、現提案のような大規模な工事は必要で無いのではないかと。
- ・都の提案では、大戸踏切立体化と都道整備の本体だけを検討しているようにも思える。沿道周辺を入れて、土地、地盤などの整備を含めて計画を検討すれば、アンダーの部分を短く、現道との接続もスムーズに行くのではないかと。詳しくは分からないが、整備手法も沿道区画整理なども検討にはいるのではないかと。→図 A
- ・都の提案の側道を付ける案については、移転対象も多くなり事業的にかなり無理が出てくるのではないかと。もう少し地区の地形に沿って検討を行うことも必要なのではないかと。
- ・堺市民センター等の公共施設や相模原側への自動車交通アクセスの確保のために、東側の側道について、一方通行ではなく相互交通が可能となるような構造(2 車線)にはならないかどうか。→図 B
- ・今後、高齢化が進むことから、バリアフリー化とともに、地区内においては、高齢者等の歩行・自転車による移動が重要になってくる。このことから、駅、公共施設などを結ぶ歩行者・自転車のネットワークを考慮した整備をお願いしたい。
- ・歩行者・自転車の動線についても、現計画では東西共にアンダー部分の中間点辺りから傾斜路で東西方向を結ぶようになっているが、立体化の中でほぼ現状の地盤で鉄道をくぐり抜ける歩行者・自転車道の整備は出来ないかと。→図 C
- ・立体化工事中の町田街道及び関連する地域道路の迂回路について、どのように確保するかお聞かせ願いたい。
- ・全般的なバリアフリー対策、沿道の景観形成(無電柱化、植栽・街路樹、サイン等)など環境などにも配慮して欲しい。現在、考慮している具体的な内容があればお聞かせ願いたい。→図 D
- ・河川整備計画との整合もあるが、境川と接する部分について、修景、歩行者動線等どのように考えているかお聞かせ願いたい。→図 E

○その他

地域の交通処理について

- ・現状では、駅東の地域北側から都道 171 号線を利用し、町田街道へアクセスする交通が多くみられ、特に、駅東口辺りから町田街道までの拡幅などの都道整備をお願いしたい。→図 F
- ・また、都道 171 号線が町田街道と接続する交差部から中央橋付近において、西側からの駅東口方面及び堺市民センター・相模原方向へアクセスするために、交差点の設置と自動車が回転、U ターンするためのスペースの確保が必要と思われる。これらへの対応についてどのようなことが可能か伺いたい。→図 G
- ・駅東側の地区から相模原側や堺市民センター縁アクセスを確保するための、都道 171 号線が L 字型に曲がる箇所から町田街道までの区間の拡幅整備。→図 H
- ・都道 171 号線が陽田川と接する所(駅東口から出てくる道路と都道との交差部から辺り)から町田街道中央橋までの河川部を道路としての利用が出来ないか。河川を塞ぐというのではなく、河川にせり出すようにして歩道として利用するというようなこともあるのではないかと。→図 I
- ・八千代銀行から西側への都市計画道路の延伸を考慮して欲しい。→図 J

都道沿道及び地域の街づくりなどについて

- ・大戸踏切立体化により移転せざるを得ない事業者の地権者が、地元で継続して事業を行えるような方法について、何か今までの事例等はないか。または、都で他の関係施策等は考えられないか。→現在、相模原駅周辺街づくりの中で良い方法がないかを検討中
- ・全体に、地域の特色を活かした街づくりコンセプトに整合し、地球環境にやさしい、バリアフリー化、クオリティーの高いデザインなどに考慮した道路づくりをお願いしたい。

〈視察調査〉

みなみ野の JR 横浜線アンダーパス



八王子・明神町、JR 中央線と横浜線の橋桁

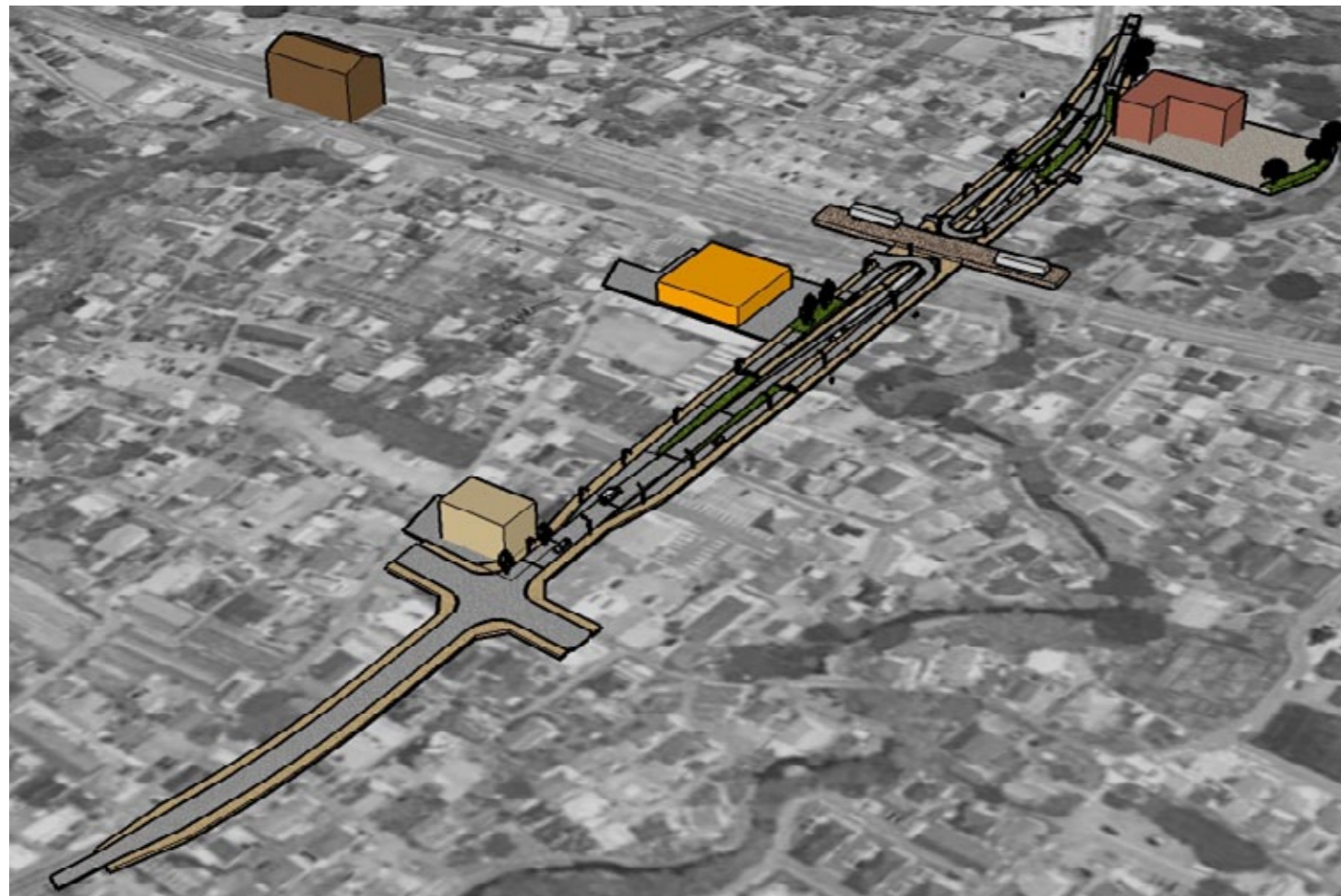


相模原市、都市計画道路相原宮下線立体交差付近完成予想図

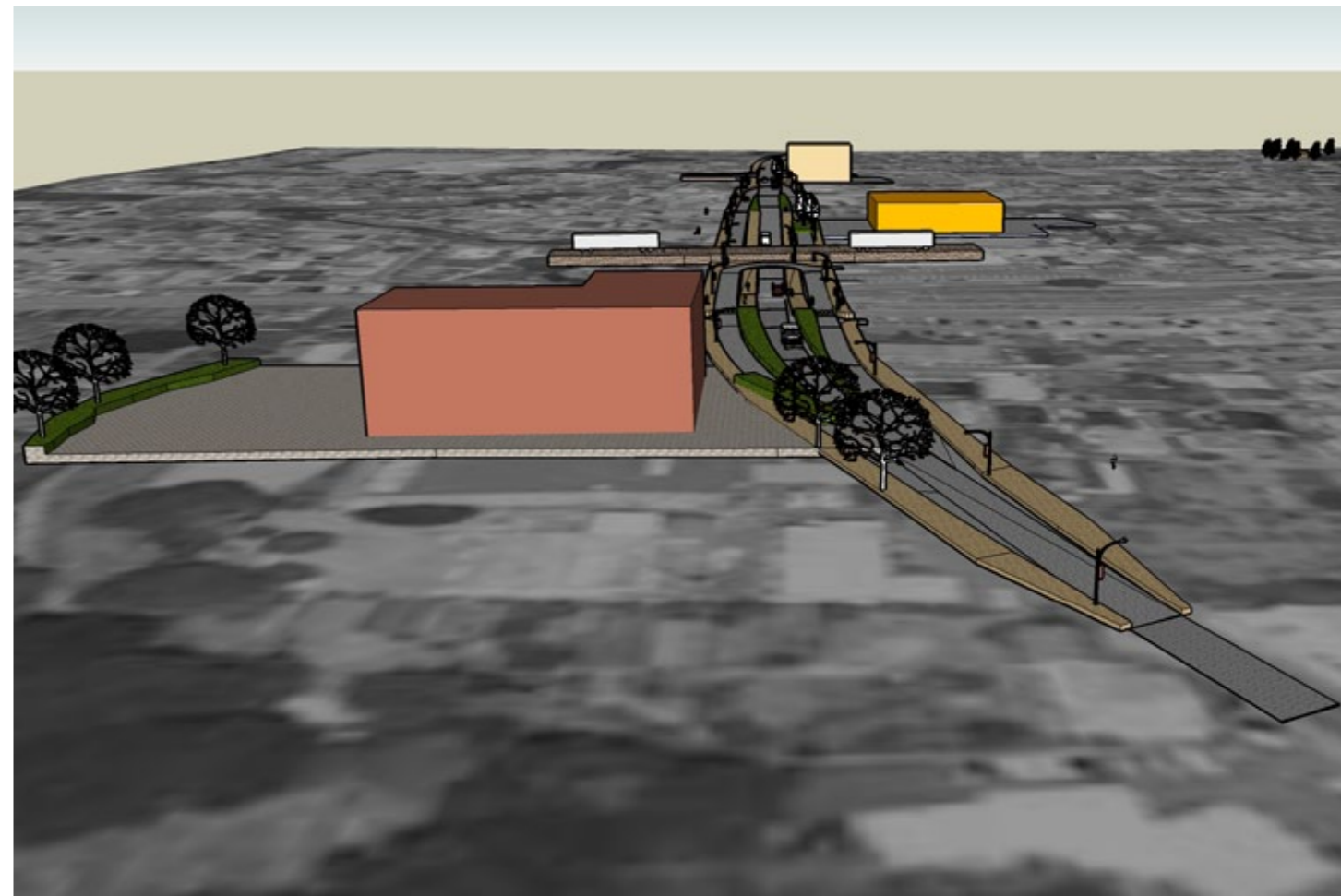


〈3Dモデルによる検討〉

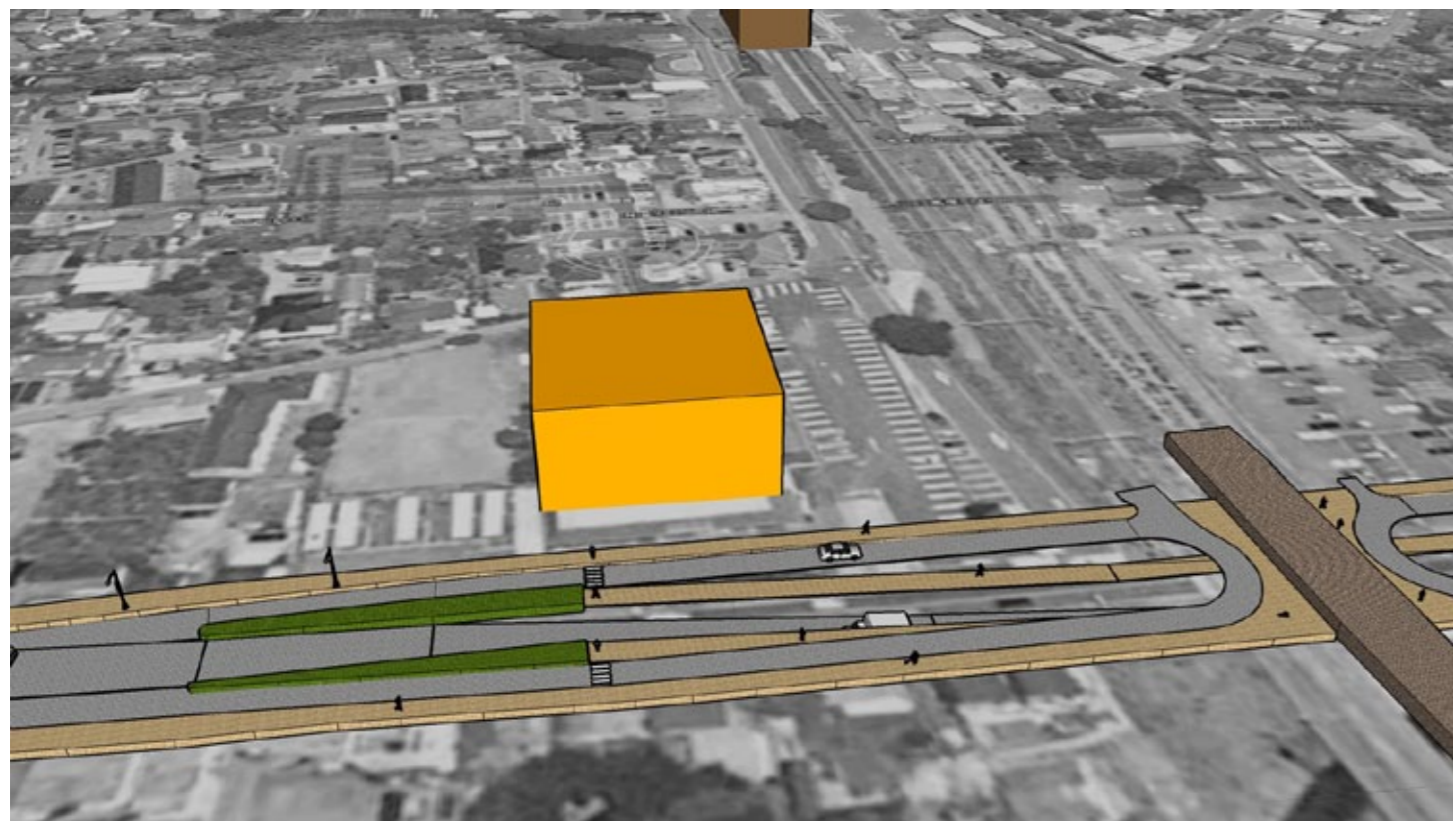
西側からの鳥瞰イメージ



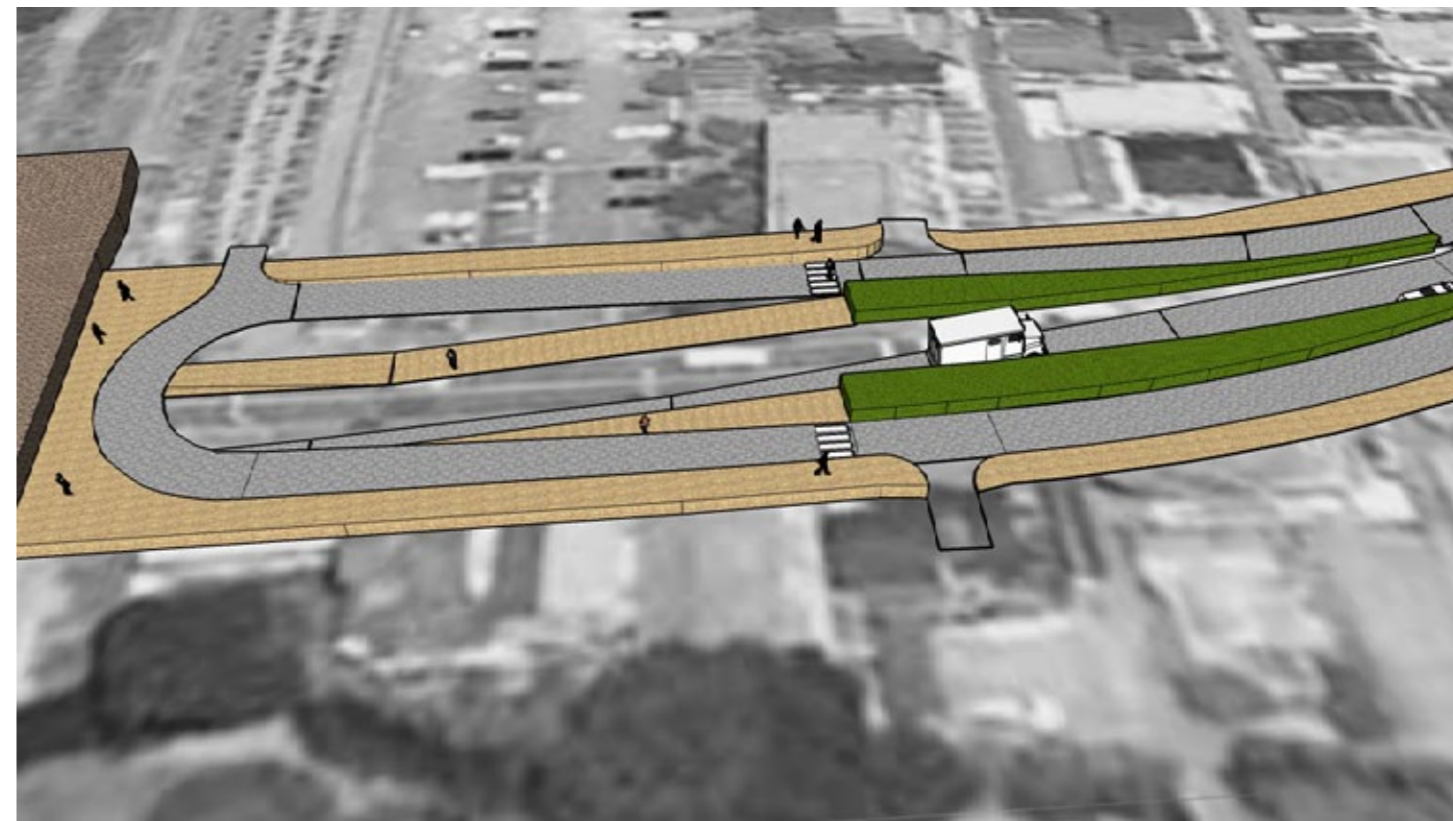
東側、堺市民センターからの景観イメージ



JR 横浜線から西側の景観イメージ



JR 横浜線から東側の景観イメージ



〈活動履歴〉

2006 ～ 2007 年度

2008 年度

2009 年度

本検討会の 2006 ～ 2009 年度に至る活動履歴をまとめます。

活動履歴

2006年度～2007年度

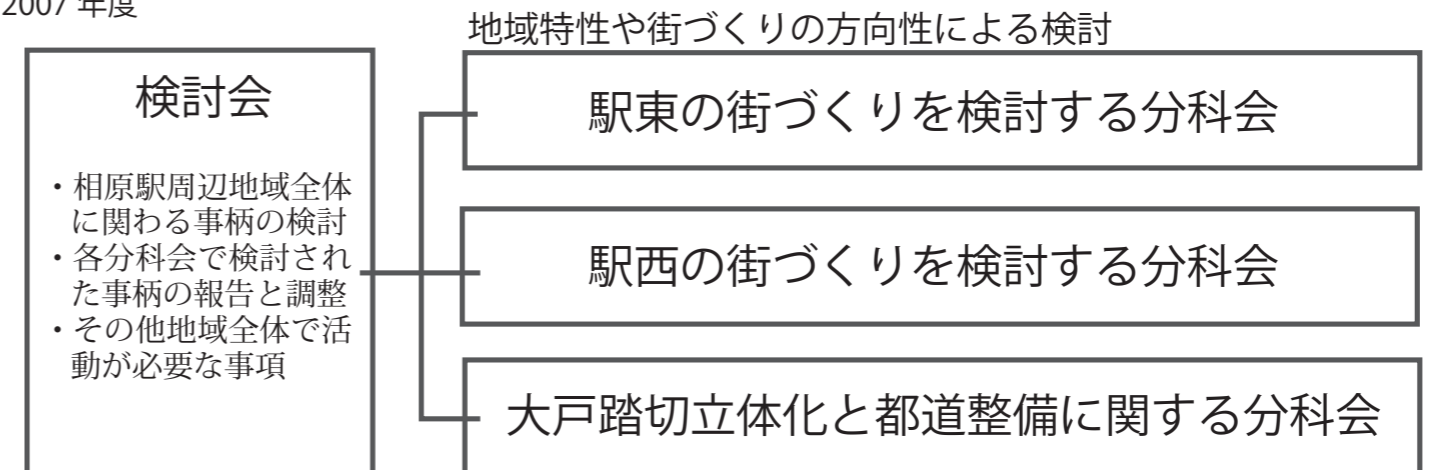
「相原駅周辺街づくり及び都道整備検討会」

役職名	氏名	備考
相原地区連合町内会長	石井 悟	丸山
相原まちづくり協議会理事長	杉崎 太吉	坂下
〃 協議会副理事長	土田 恭義	元橋
仲町町会長	川端 登	仲町
陽田町会長	細田 一郎	陽田
中村町会長	横溝 廣喜	中村
青少年健全育成相原地区委員長	井上 春雄	陽田
坂下地区(地権者)	平井 明	坂下
仲町地区(地権者)	諏訪 賢一	仲町
仲町、中村地区(地権者)	青木 一世	仲町
相原西口商店会長	中島 孝幸	中村

- 2006.10.27 相原駅周辺街づくり及び都道整備検討会
地元住民、町田市、東京都が出席し、周辺の状況や街づくりの考え方を確認する。地元を中心に検討会を設立する。
- 2006.12.22 第2回相原駅周辺街づくり及び都道整備検討会
鉄道と道路の立体交差(アンダーパス)の類似事例(小平・府中等)を見学し、東京都から立体交差の事業の説明などを受ける。また、検討会の今後の進め方について事務局が説明する。
- 2007.02.16 第3回相原駅周辺街づくり及び都道整備検討会
東京都により、立体交差道路の整備イメージの3つの案が提示され、それぞれの特質等が説明される。
- 2007.04.26 第4回相原駅周辺街づくり及び都道整備検討会
2006年度検討会の経過と2007年度スケジュール案が事務局より提示される。2007年度からは専門家を交えて、具体的な街づくりの検討を行う。
- 2007.06.29 第5回相原駅周辺街づくり及び都道整備検討会
2007年度からの専門家を交えた体制・役割を確認する。今後の検討方法と相原駅周辺地域の現状把握(概略)、その他課題を確認する。今後、具体的な検討を図るため、分科会の立ち上げについて検討する。
- 2007.12.12 第6回相原駅周辺街づくり及び都道整備検討会
各分科会の「相原駅周辺街づくり」への意見等の報告を受けるとともに、今年度は「街づくりのコンセプト」と「大戸踏切立体化と都道整備」に関する地元意見を整理し、都へ報告する。今後は、類似事例の視察調査、参加型の検討手法などにより、具体的な検討を図る。
- 2008.02.20 第7回相原駅周辺街づくり及び都道整備検討会
JR青梅線昭島駅・福生駅周辺街づくりの視察調査を行い、関連の類似事例の説明と意見等検討を行う。
- 2008.03.21 第8回相原駅周辺街づくり及び都道整備検討会
これまでの検討をとりまとめ、視察調査などを活かし、「相原駅周辺街づくりのコンセプト」を立案する。

街づくりの検討体制

2007年度



活動履歴

2008 年度

- 2008.5.23 第9回相原駅周辺街づくり及び都道整備検討会
今年度の体制や活動について検討し、実行内容等を確認する。
- 2008.07.11 第10回相原駅周辺街づくり及び都道整備検討会
各分科会における検討を報告し、街歩きの実施について検討する。「大戸踏切立体化と都道整備」について、検討会として、都への要望事項をまとめる。
- 2008.09.26 第11回相原駅周辺街づくり及び都道整備検討会
各分科会での検討や「街歩き」などから、3つの「相原駅周辺街づくり構想(案)」について内容を検討する。「相原ふれあいフェスティバル2008」への参加を決定する。
- 2008.10.12 「相原ふれあいフェスティバル2008」への参加
今までの活動成果を発表し、「相原駅周辺街づくりに関するアンケート」を実施する。実行委員会開催の「相原地域の戦後から現在まで航空写真」の展示に協力する。
- 2008.11.28 第12回相原駅周辺街づくり及び都道整備検討会
「相原ふれあいフェスティバル2008」の報告、分科会で検討して頂いた“街づくり構想(案)”について、各委員のご意見をお聞きする。
- 2009.02.06 第13回相原駅周辺街づくり及び都道整備検討会
“街づくり構想(案)”に対する意見交換会の結果を踏まえ、「街づくりの指針」、「相原駅周辺街づくり構想(調整案)」を基に、街づくりの方向性を詰めることとする。将来の市街化を想定した、3次元イメージを検討する。
- 2009.02.26 2008年度視察調査
武蔵小山パルム商店街～戸越銀座商店街、代官山ヒルサイドテラスを視察調査する。
- 2009.03.22 相原駅周辺街づくり及び都道整備2008報告会
本会の設立経緯、活動成果の報告、「相原町と街づくり」講演会などの報告会を、を多くの地元の方々の参加により開催する。

相原駅周辺街づくり及び都道整備検討会名簿

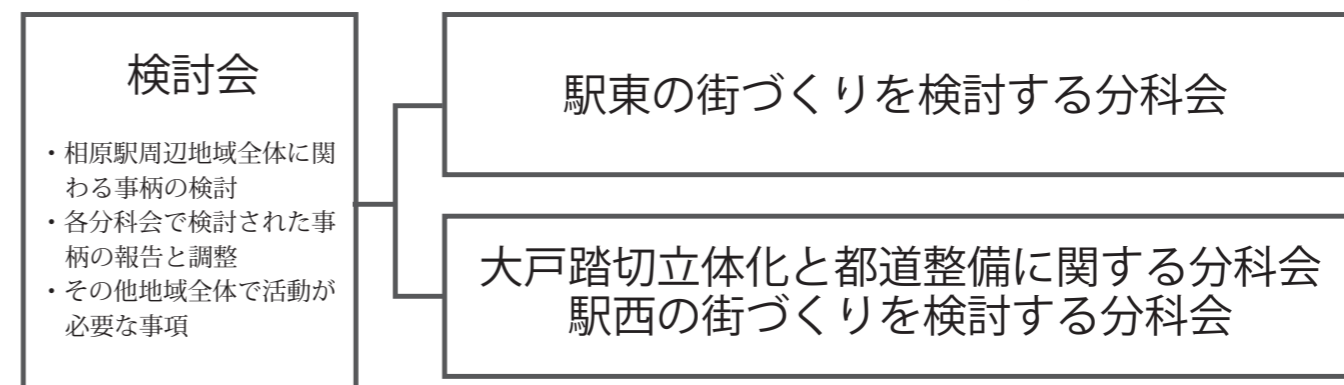
役 職 等	氏 名	備 考
元相原地区連合町内会長 (常任委員)	石 井 悟	丸 山
相原地区連合町内会長 (常任委員)	横 溝 廣 喜	中 村
相原まちづくり協議会理事長 (常任委員)	杉 崎 太 吉	坂 下
相原まちづくり協議会副理事長 (常任委員)	土 田 恭 義	元 橋
常 任 委 員	川 端 登	仲 町
常 任 委 員	細 田 一 郎	陽 田
常 任 委 員	坂 本 憲 一	仲 町
常 任 委 員	久 和 脩 司	陽 田
青少年健全育成相原地区委員長 (常任委員)	井 上 春 雄	陽 田
坂下地区 (地権者)(常任委員)	平 井 明	坂 下
仲町地区 (地権者)(常任委員)	諏 訪 賢 一	仲 町
仲町・中村地区 (地権者)(常任委員)	青 木 一 世	仲 町
中村地区 (地権者)(常任委員)	中 島 孝 幸	中 村
相原西口商店会長代理 (常任委員)	飯 島 保 彦	中 村
仲町町会長 (委員)	芦 沢 延 高	仲 町
陽田町会長 (委員)	阿 部 三喜男	陽 田

注) 役職の委員については、役職交代時に退任となる。

街づくりの検討体制

2008 年度

地域特性や街づくりの方向性による検討



相原駅周辺街づくり及び都道整備検討会名簿

役 職 等	氏 名	備 考
元相原地区連合町内会長（常任委員）	石 井 悟	丸 山
相原地区連合町内会長（常任委員）	横 溝 廣 喜	中 村
相原まちづくり協議会理事長（常任委員）	杉 崎 太 吉	坂 下
相原まちづくり協議会副理事長（常任委員）	土 田 恭 義	元 橋
常 任 委 員	川 端 登	仲 町
常 任 委 員	細 田 一 郎	陽 田
常 任 委 員	坂 本 憲 一	仲 町
常 任 委 員	久 和 脩 司	陽 田
常 任 委 員	芦 沢 延 高	仲 町
常 任 委 員	阿 部 喜三男	陽 田
青少年健全育成相原地区委員長（常任委員）	井 上 春 雄	陽 田
坂下地区（地権者）（常任委員）	平 井 明	坂 下
仲町地区（地権者）（常任委員）	諏 訪 賢 一	仲 町
仲町・中村地区（地権者）（常任委員）	青 木 一 世	仲 町
中村地区（地権者）（常任委員）	中 島 孝 幸	中 村
相原西口商店会長代理（常任委員）	飯 島 保 彦	中 村
仲町町会長（委員）	大 西 孝 一	仲 町
陽田町会長（委員）	龍 敏 彦	陽 田

注） 役職の委員については、役職交代時に退任となる。

活動履歴

2009 年度

- 2009.05.25 第 14 回相原駅周辺街づくり及び都道整備検討会
今年度の体制、活動内容とスケジュールなどを確認する。東京都が出席し、大戸踏切立体化について、現在の検討内容について説明する。
- 2009.07.22 第 15 回相原駅周辺街づくり及び都道整備検討会
「相原駅周辺街づくり構想(案)」について、概ね委員の合意を得ることが出来、これを本検討会提案とする。大戸踏切立体化による相原駅周辺における交通アクセスを検討する。
- 2009.09.29 第 16 回相原駅周辺街づくり及び都道整備検討会
「相原駅周辺街づくり構想」の各提案を提示し、委員に確認する。視察調査の候補及び「相原ふれあいフェスティバル2009」への参加について検討する。
- 2009.10.11 「相原ふれあいフェスティバル 2009」への参加
今までの活動を展示し、訪れた方々に説明するとともに、相原駅周辺のイメージや街並み、望まれる施設などをお聞きする「相原駅周辺街づくりアンケート2009」を実施する。
- 2009.11.21 2009 年度視察調査
日本で一番住みたい街「吉祥寺」を視察調査するとともに、「吉祥寺サンロード商店街振興組合」の理事長と事務局長のお話を伺い、意見交換する。
- 2009.11.21 第 17 回相原駅周辺街づくり及び都道整備検討会
視察調査を踏まえて、相原駅周辺の街づくりにどのような点が生かせるのか、参加委員により意見交換を行う。
- 2010.01.20 第 18 回相原駅周辺街づくり及び都道整備検討会
「相原駅周辺街づくり構想」に基づき、各分科会で検討を進めてきた「東西駅前の街づくり」の報告を受け、東西の連携など、全体調整を行う。
- 2010.03.05 第 19 回相原駅周辺街づくり及び都道整備検討会
「2009年度」報告会に向けて、報告会の手順や各分担、検討会における全体の報告や各分科会の報告内容の確認など、「2009年度」報告会に向けた最終調整を行う。
- 2010.03.22 相原駅周辺街づくり及び都道整備 2009 年度報告会
地元住民、町田市、東京都が出席し、検討会の発足経緯や3年間の街づくり活動、街づくりの提案などを報告し、「相原街づくりに向けて 提言書」を町田市の提出する。

街づくりの検討体制

2008 年度

