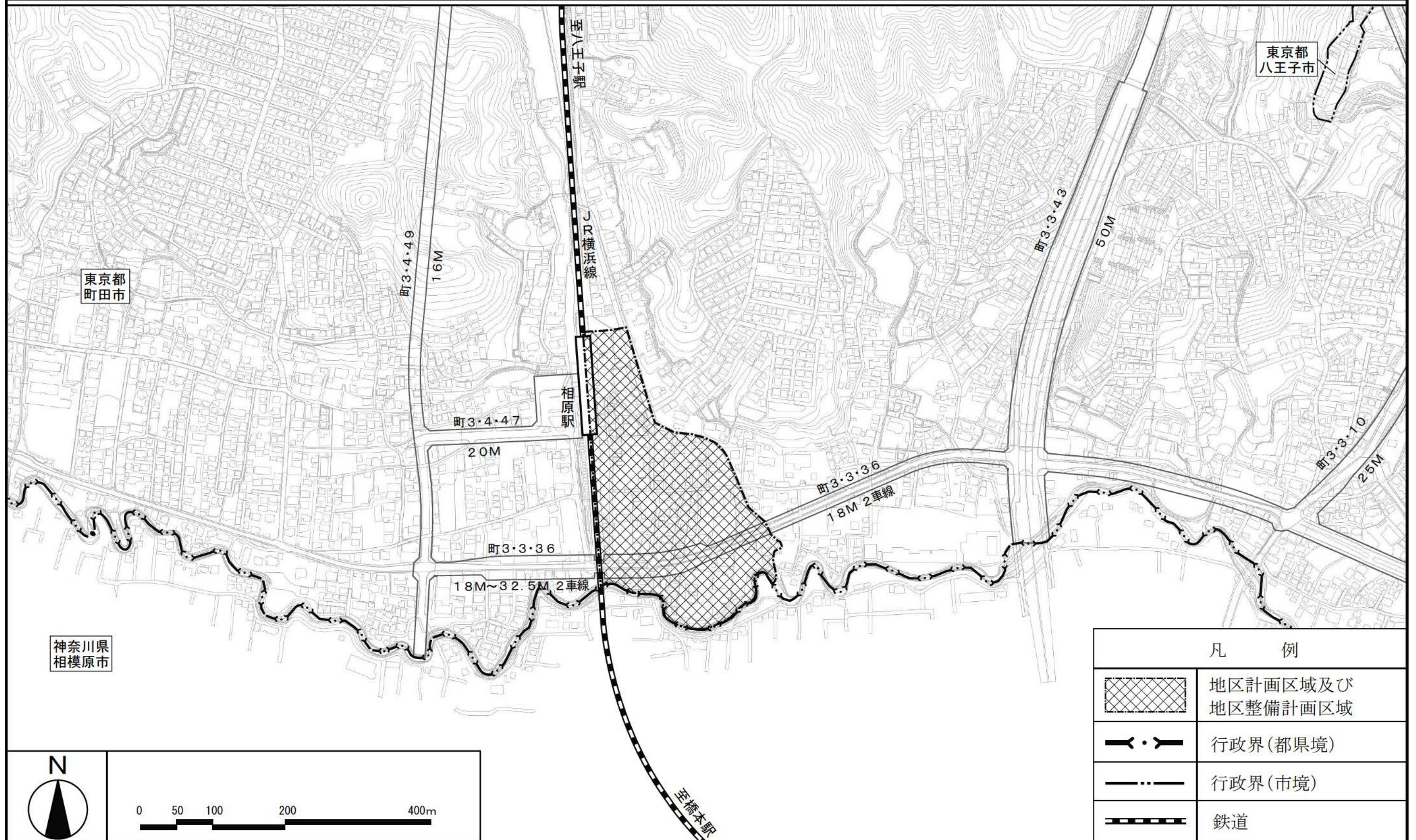


町田都市計画地区計画

相原駅東口地区地区計画 位置図

[町田市決定]



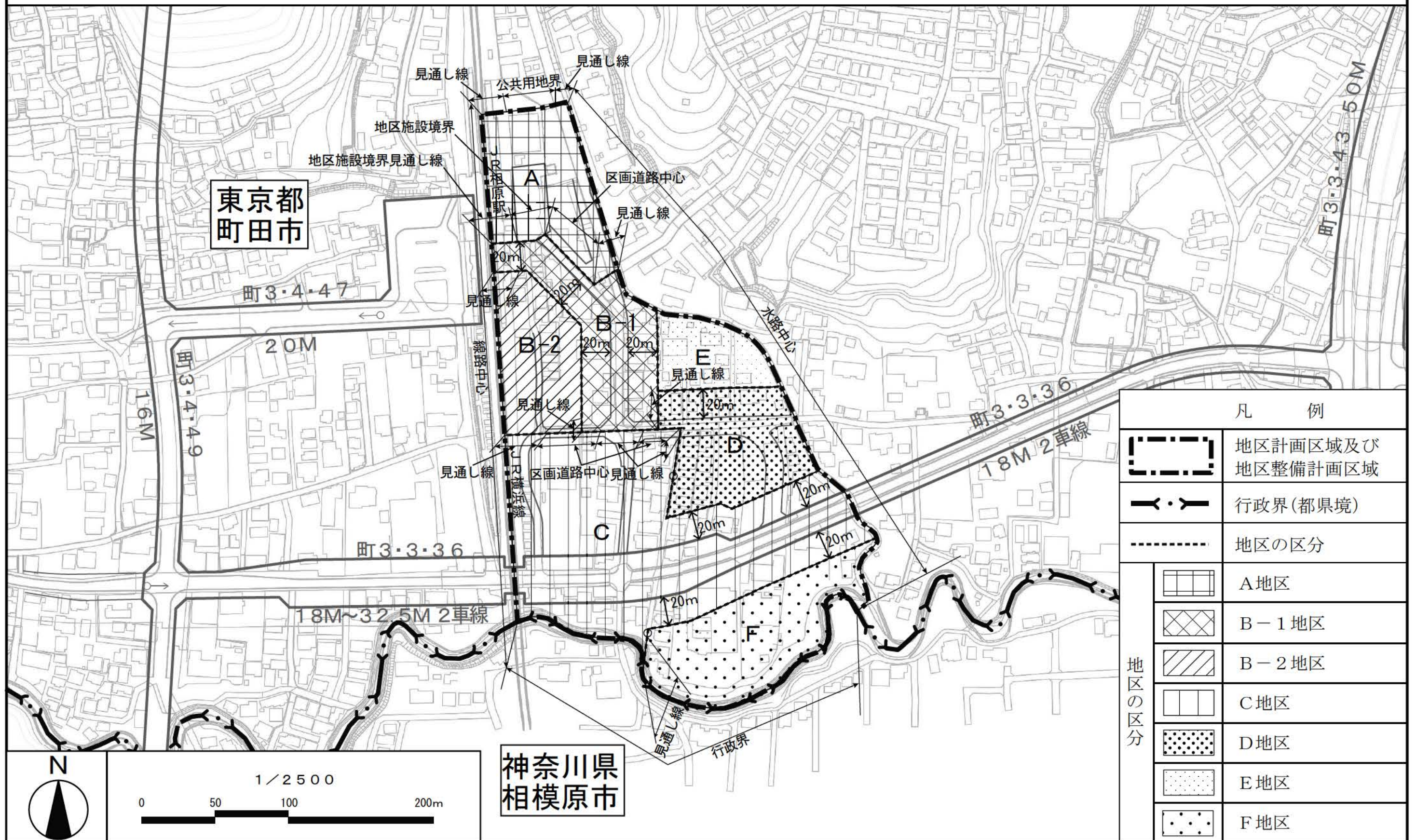
この地図は「2019 町田市共通地形図」を使用して作成したものです。

この都市計画道路計画線は町田市保有の都市計画データを使用して作成したものです。

町田都市計画地区計画

相原駅東口地区地区計画 計画図 1

[町田市決定]



凡 例		
	地区計画区域及び地区整備計画区域	
	行政界(都県境)	
	地区の区分	
地区の区分		A地区
		B-1地区
		B-2地区
		C地区
		D地区
		F地区

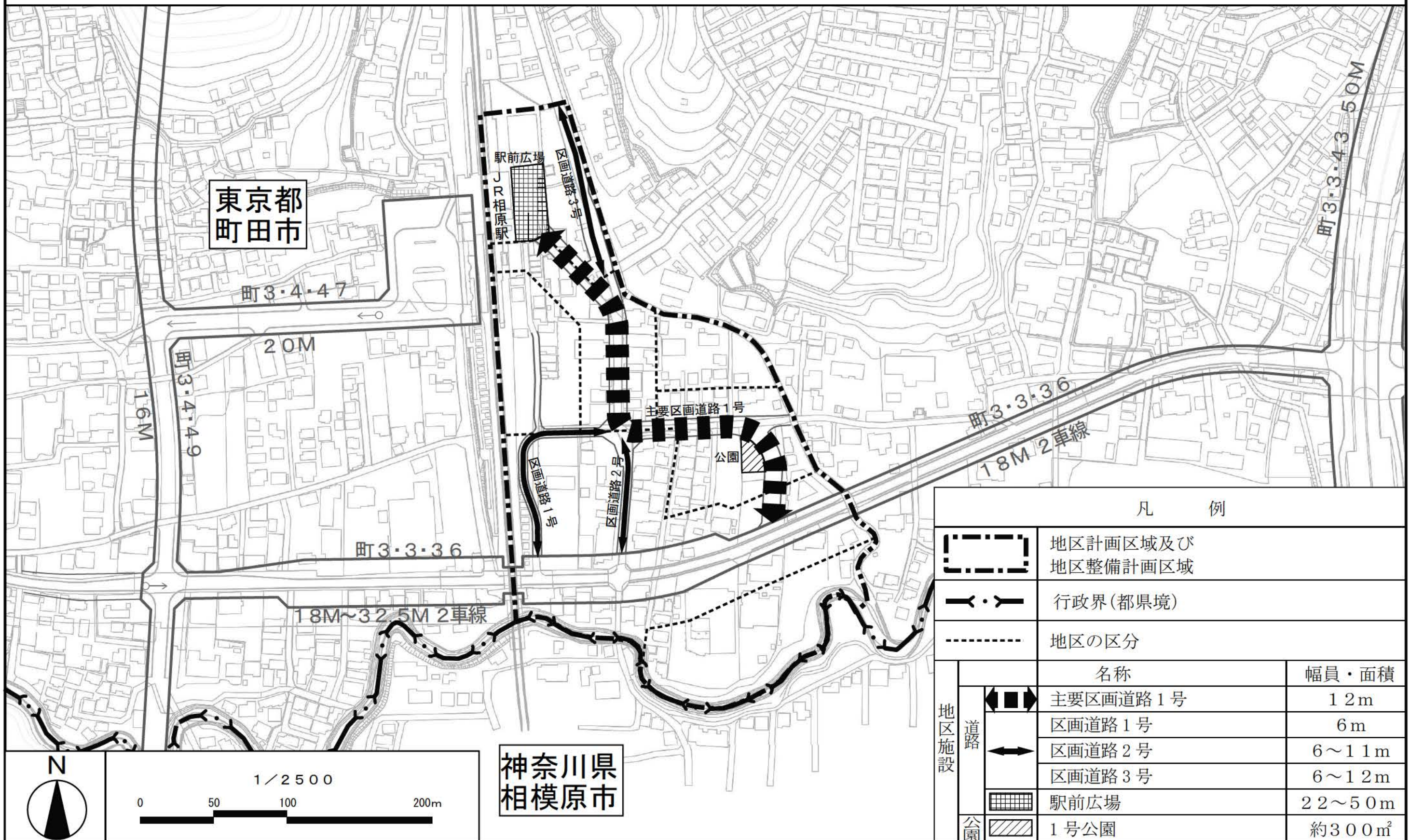
この地図は「2019 町田市共通地形図」を使用して作成したものです。

この都市計画道路計画線は町田市保有の都市計画データを使用して作成したものです。

町田都市計画地区計画

相原駅東口地区地区計画 計画図 2

[町田市決定]



凡 例			
	地区計画区域及び地区整備計画区域		
	行政界(都県境)		
	地区の区分		
地区施設	名称	幅員・面積	
		主要区画道路1号	12m
		区画道路1号	6m
		区画道路2号	6~11m
		区画道路3号	6~12m
		駅前広場	22~50m
	公園	1号公園	約300㎡

この地図は「2019 町田市共通地形図」を使用して作成したものです。

この都市計画道路計画線は町田市保有の都市計画データを使用して作成したものです。