

# 都市計画道路3・4・34号線、都市計画道路3・4・9号線整備事業

## 【都市計画道路整備】

### 都市計画道路整備事業の概要

本事業において、南大谷交差点から成瀬三ツ又交差点までの区間に新たに都市計画道路を整備することにより、交通の円滑化、安全・快適な歩行者空間の確保、地域防災性の向上を図ります。

事業範囲位置図

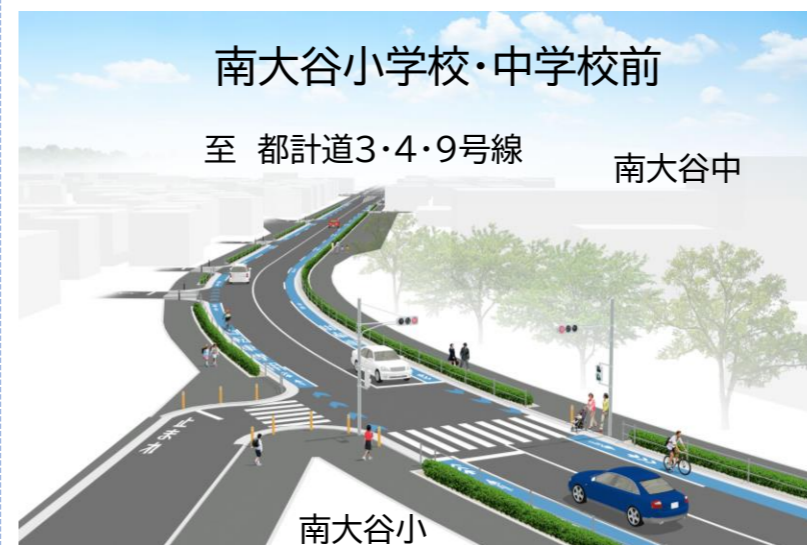


### 事業スケジュール

年度	都計道3・4・34号線	都計道3・4・9号線
2026年度 (令和8年度) 以降の予定	用地取得、設計、工事の実施 2031年度完成	用地取得、設計、工事の実施 2030年度完成

事業認可期間:7年間  
※用地の取得状況等によって、事業認可期間を延伸することがあります。

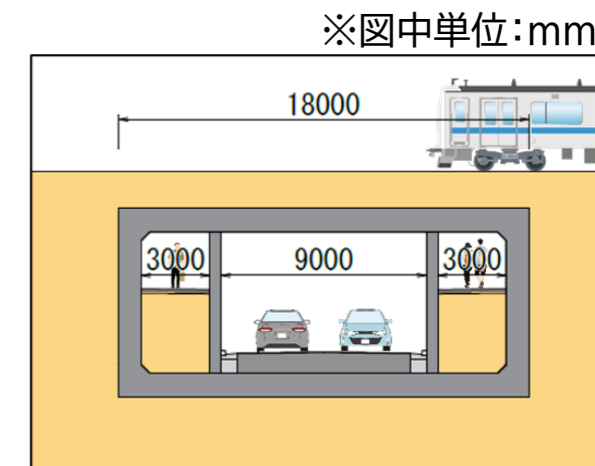
### 整備イメージ



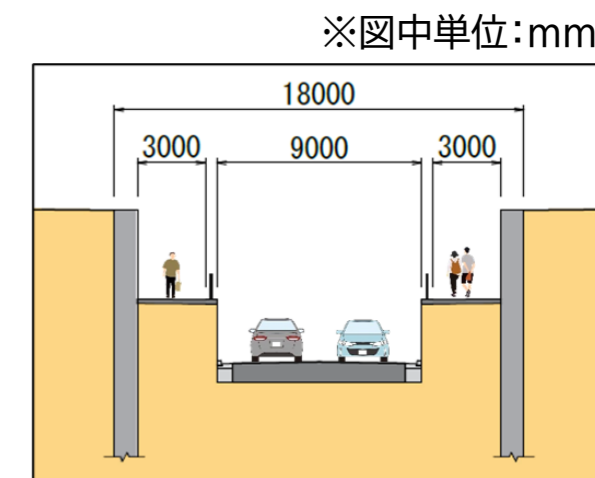
※整備イメージのため実際の完成形とは異なる場合がございます。

2026年5月現在


小田急線立体交差部  
横断面計画図



小田急線立体交差アプローチ部  
横断面計画図



上記以外の道路部分  
横断面計画図



【問い合わせ先】 町田市 道路部 道路整備課 042-724-1125