

### 都市計画道路整備事業の概要

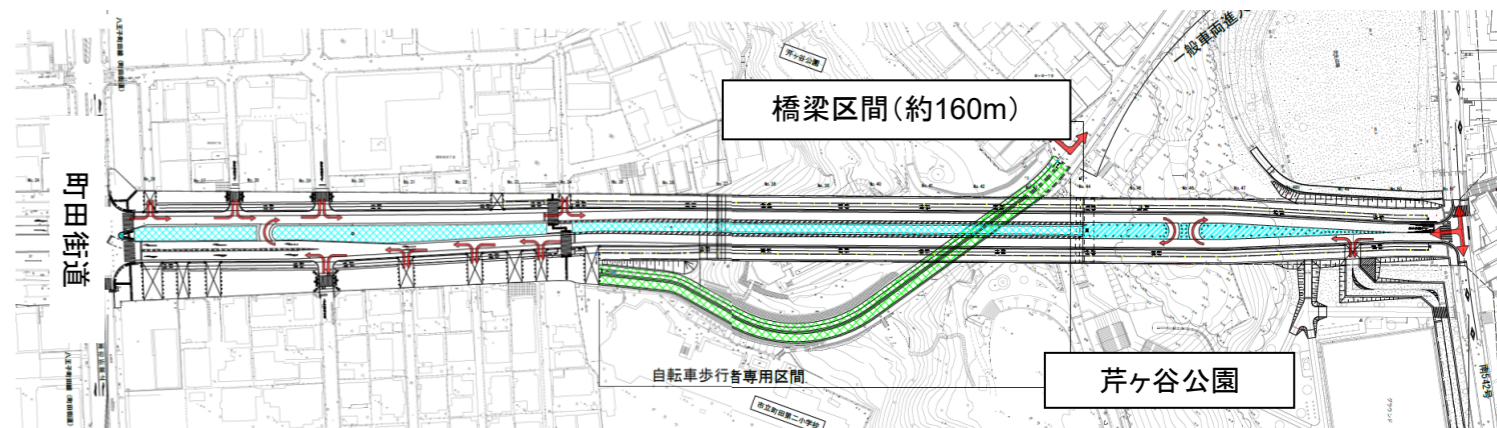
本路線の整備は、道路事業の目的である広域的な交通ネットワークの構築や安全・快適な歩行者空間の確保にとどまらず、中心市街地の活性化や回遊性の向上に寄与し、町田市中心市街地の再開発において大きな意義を持っています。また、町田駅と芹ヶ谷公園を結ぶ、アクセス路としての役割も担い、将来的にはモノレールの導入空間となることを期待しています。

### 事業範囲位置図

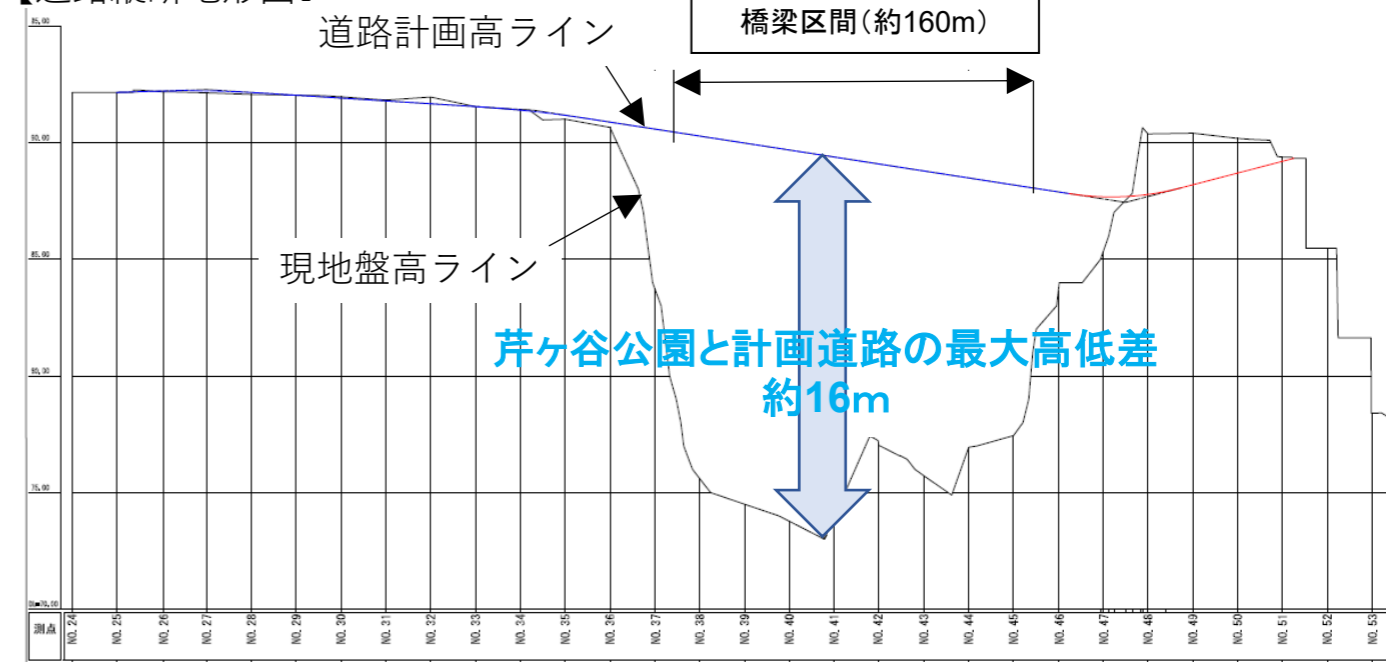


**事業化区間**  
 延長：約520m  
 幅員：25m～41m

【道路平面計画図】



【道路縦断地形図】

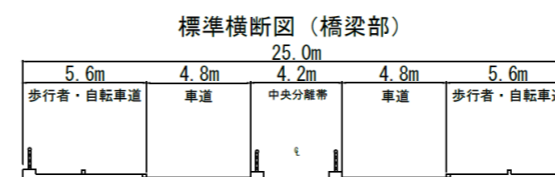
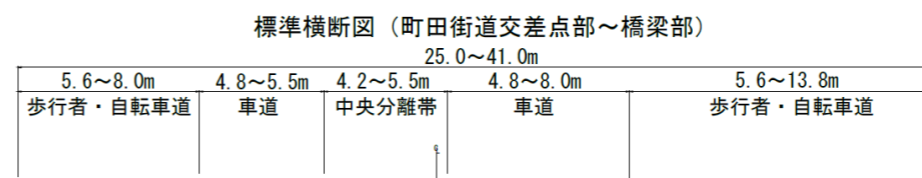


### 今後の事業スケジュール（2025年度から）

年度	事業内容
2026年度 (令和8年度)	物件調査、用地取得 橋梁設計、道路設計
2027年度 (令和9年度)	物件調査、用地取得 橋梁設計、道路設計
2028年度以降 (令和10年度)	物件調査、用地取得 整備工事

※事業スケジュールは状況により変更となる可能性があります。

【道路標準横断図】



【設計コンセプト】



※整備イメージのため実際の完成形とは異なる場合がございます。

【問い合わせ先】 町田市 道路部 道路整備課 042-724-1125