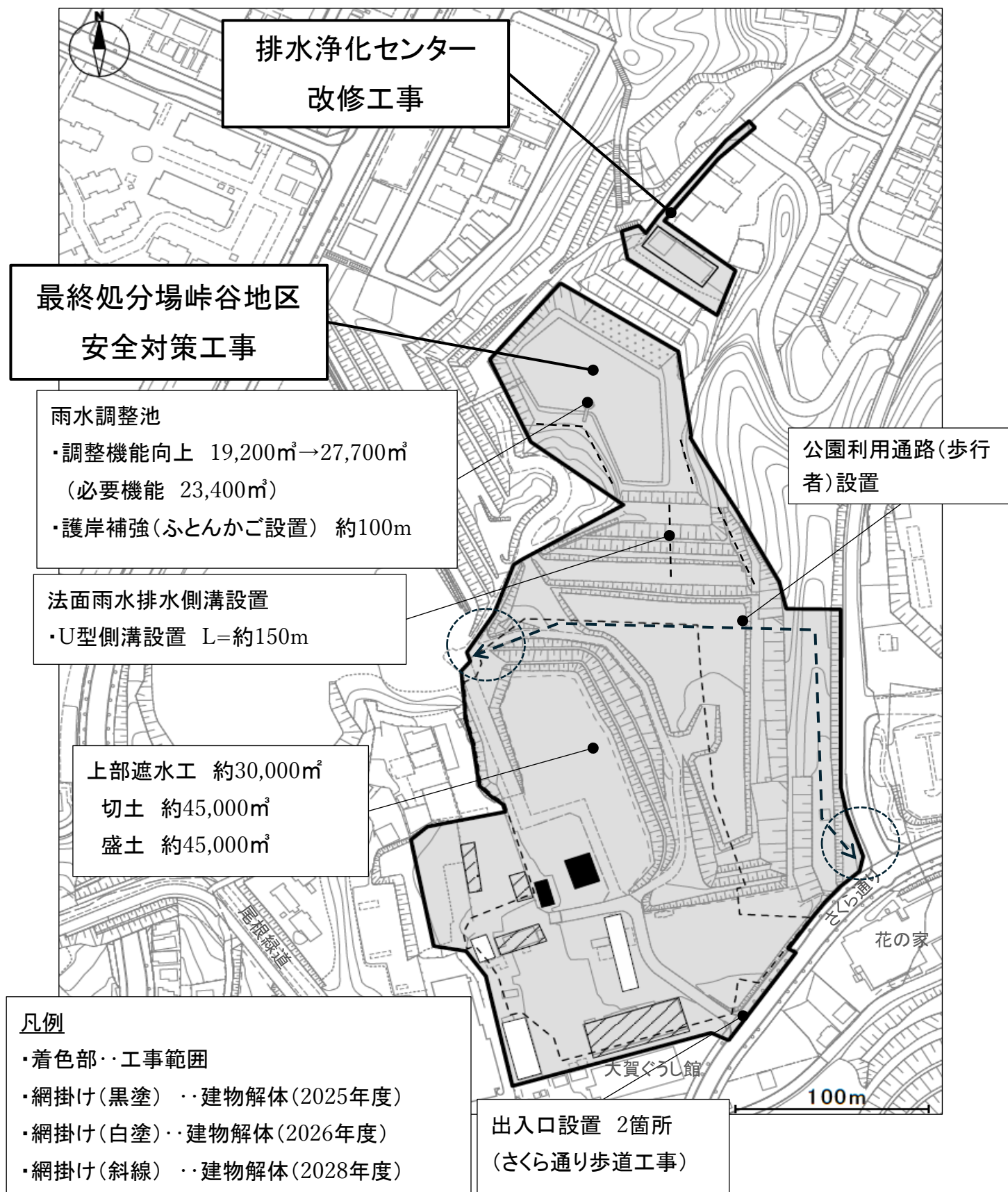
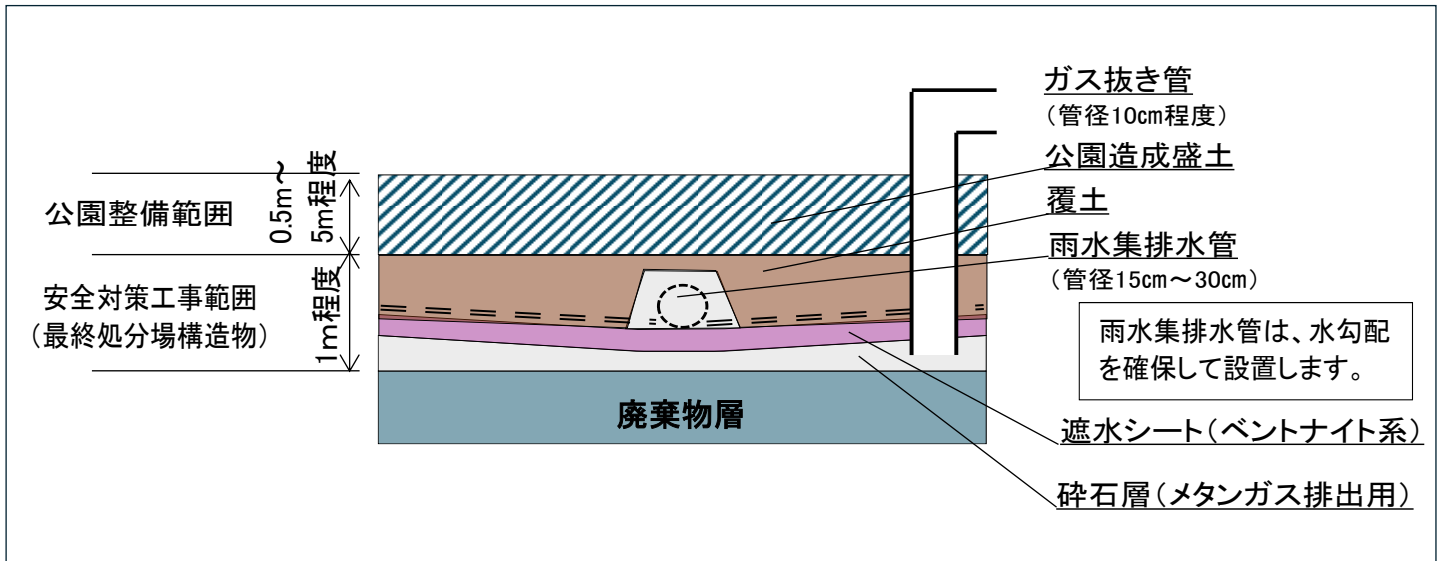


安全対策工事等 工事範囲平面図(主な工種を記載)

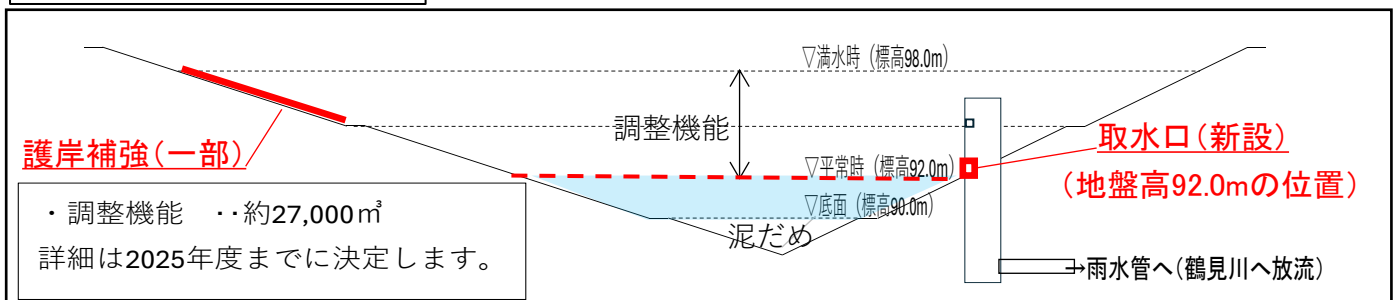


上部遮水構造図



雨水調整池構造図

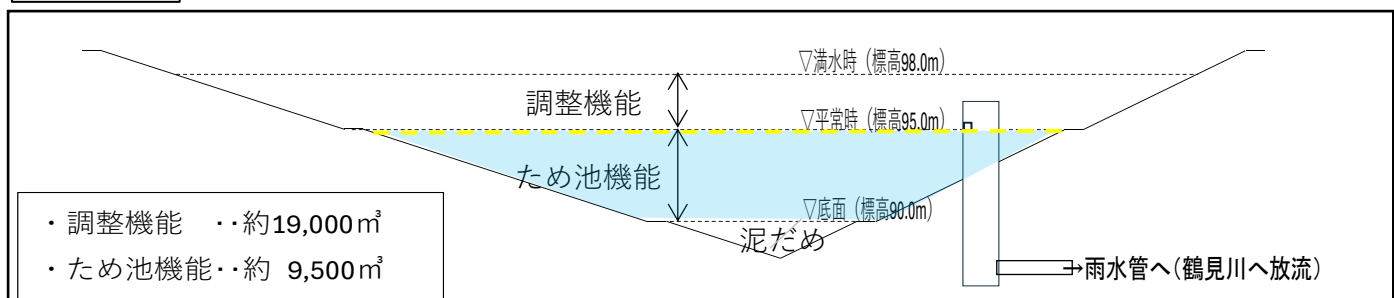
調整機能向上後











設置当初、下流に水田があり「ため池」機能を有していましたが、水田は宅地化しその役割を終えたため、調整機能向上のために池の水位を下げます。なお、自然環境維持のため、常時水が張る池の運用は継続します



現状



全体スケジュール

		(年度)							
項目	実施項目	2025	2026	2027	2028	2029	2030	2031	2032
最終処分場 安全対策	安全対策工事詳細設計 ・環境調査								
	事務手続き		○生活環境影響調査告示・縦覧 ○処分場変更届			○処分場終了届			
	安全対策工事								
	排水浄化センター改修工事								
解体工事	旧リサイクル広場								
	清掃第二事業場 (ビン・カン資源化施設)								
	土木公園SC ・資材置場建物								
公園整備	事務手続き		○都市計画変更						
	公園基本設計・実施設計								
	公園整備工事								開園