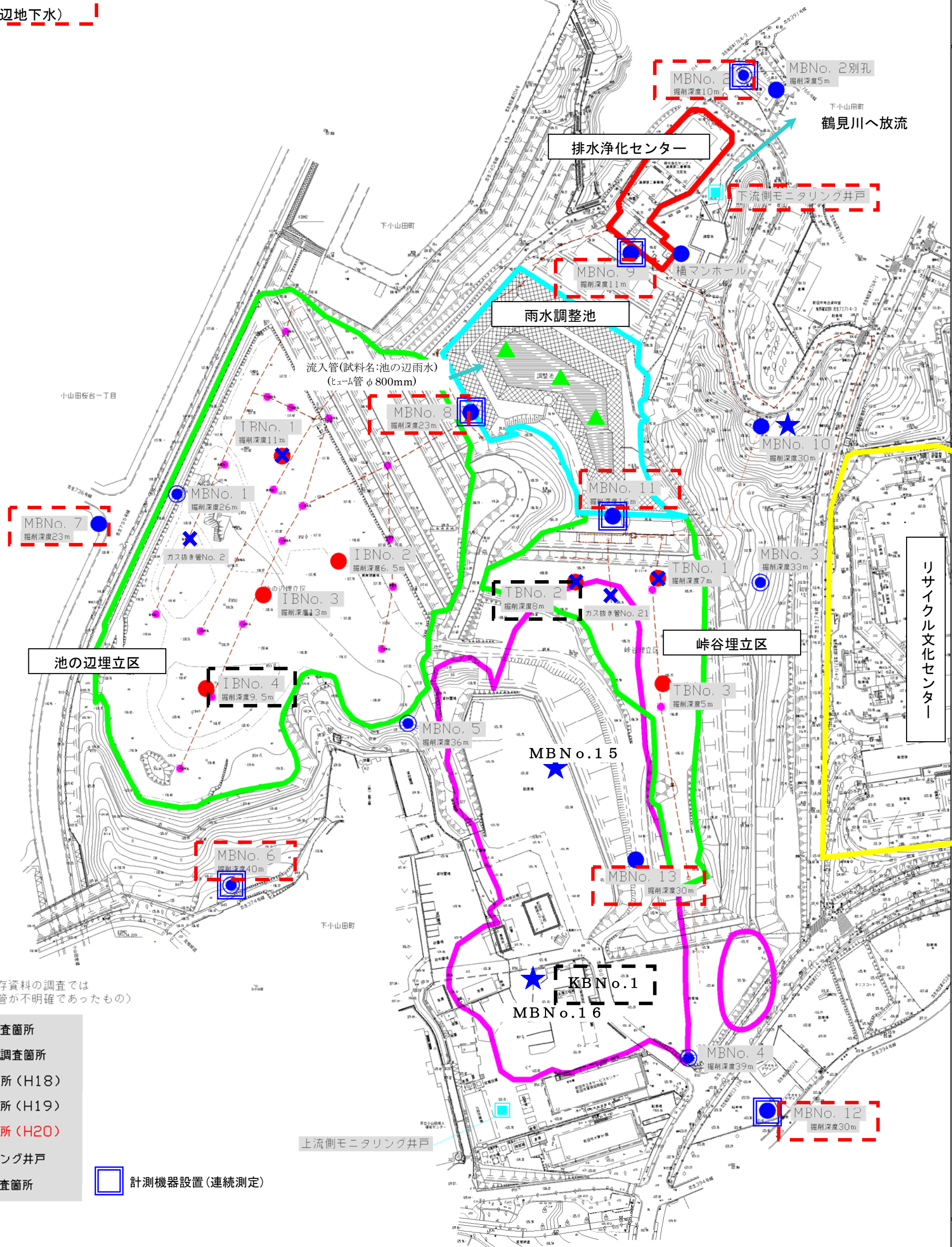
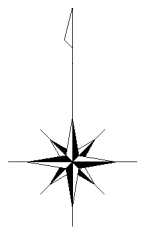


調査位置図

(縮尺 1 : 2000)

モニタリング地点
(埋立地内)

モニタリング地点
(周辺地下水)



- ガス抜き管
- 汚水人孔
- - - 汚水管渠
- - - 汚水管渠(既存資料の調査では配管が不明確であったもの)

- 浸出水原水調査箇所
- 埋立ガス性状調査箇所
- 地下水調査箇所 (H18)
- 地下水調査箇所 (H19)
- ★ 地下水調査箇所 (H20)
- 既設モニタリング井戸
- ▲ 底質・水質調査箇所

計測機器設置(連続測定)

リサイクル文化センター

鶴見川へ放流

排水浄化センター

雨水調整池

池の辺埋立区

峠谷埋立区

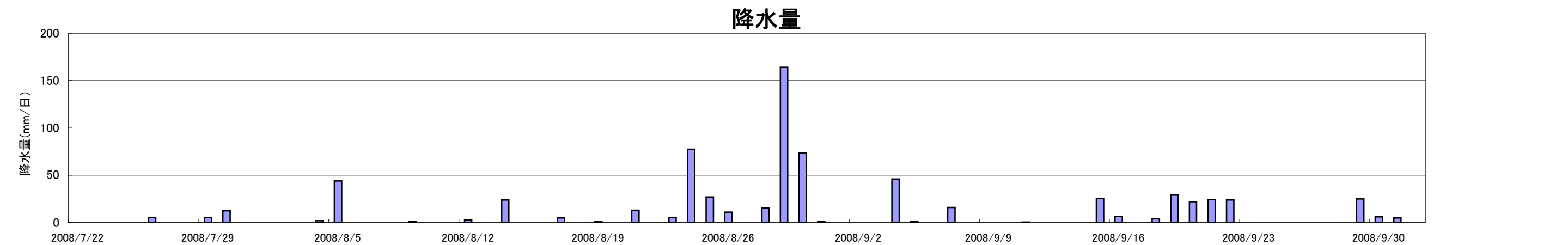
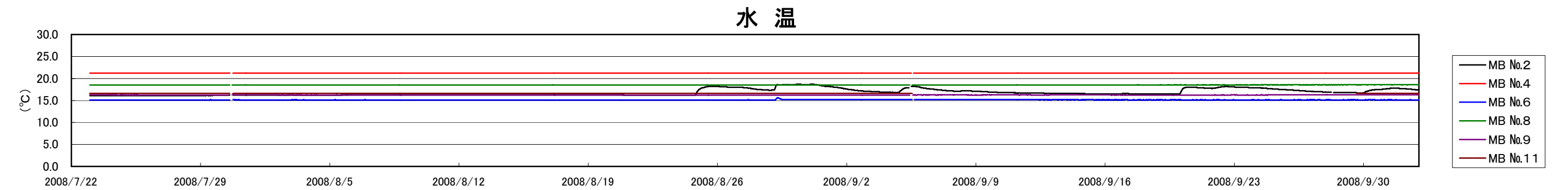
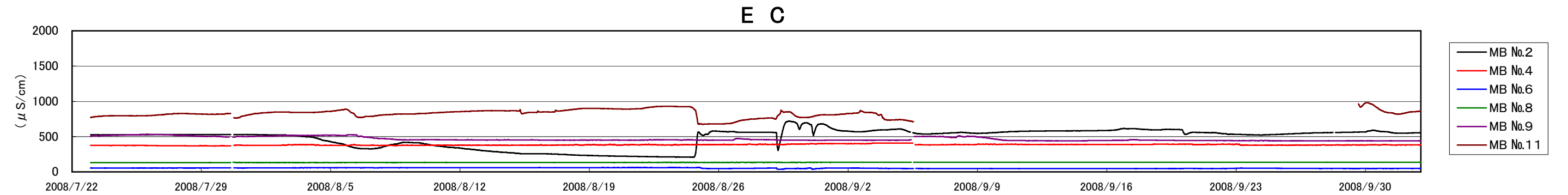
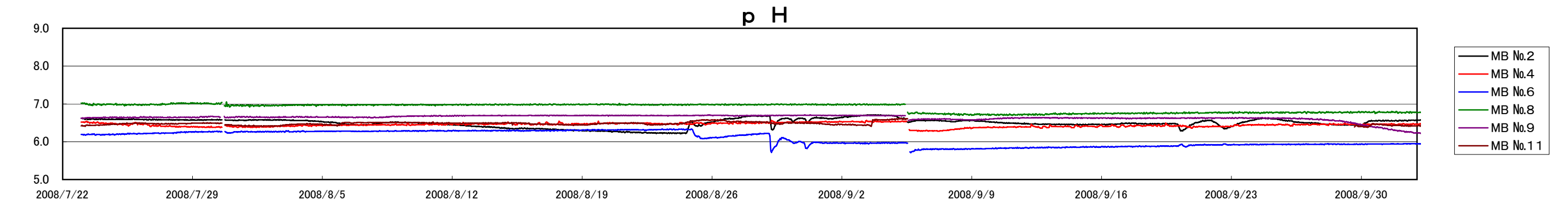
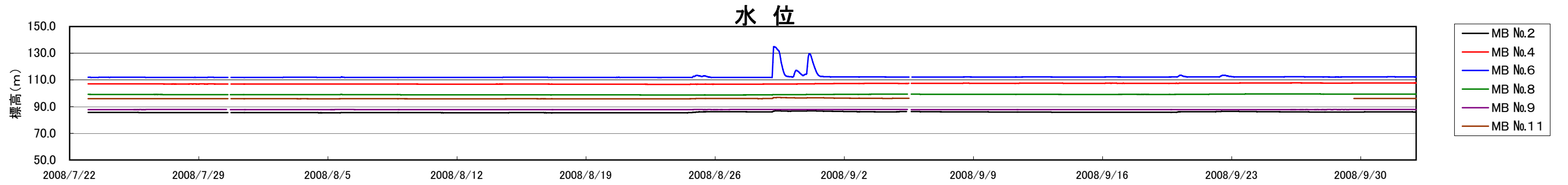
上流側モニタリング井戸

10

10

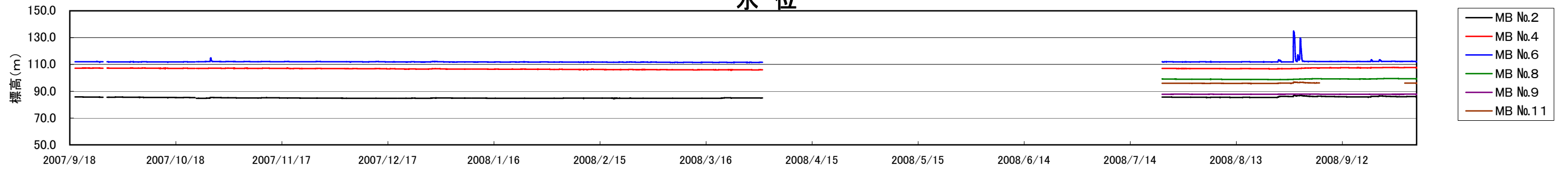
10

■地下水連続測定データ(2008/7/23~10/17)

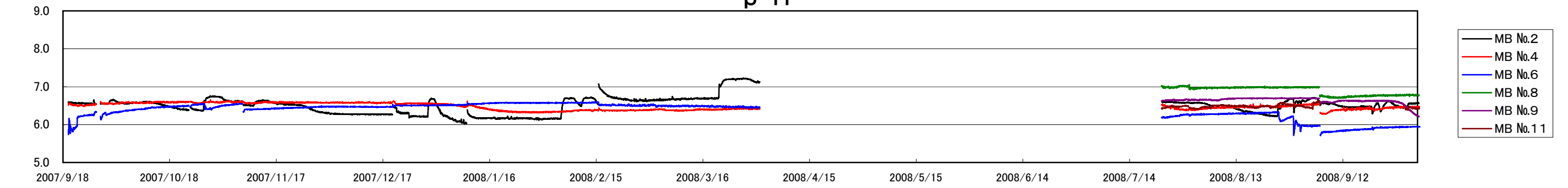


■地下水連続測定データ(2007/9/18~3/31、2008/7/23~10/17)

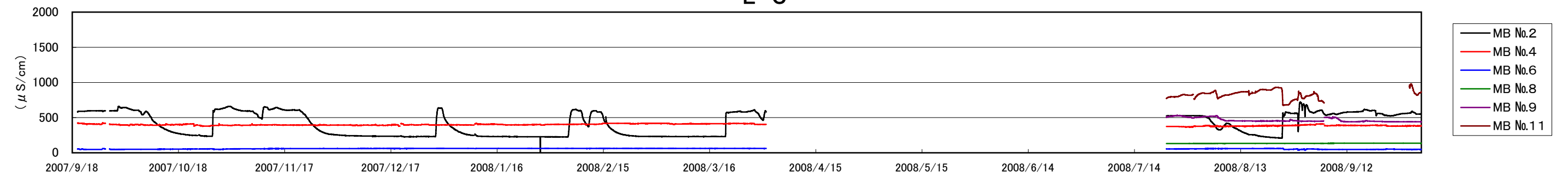
水位



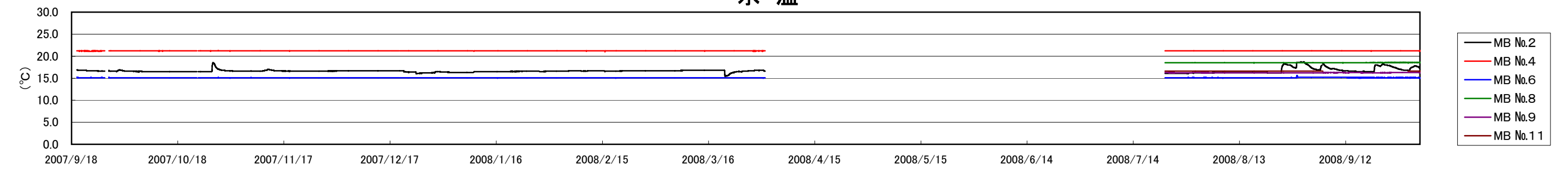
pH



EC



水温



降水量

