


























凡例 Legend 凡例 범례

<p>浸水した場合に想定される水深(ランク区分) Projected Water Depth During Flooding (by Rank) 浸水予想深度(分級) 침수시 예상되는 수심(단계별 구분)</p> <p> 2.0m以上 2.0m or deeper 2.0m以上 2.0m 이상</p> <p> 1.0~2.0m 1.0~2.0m 1.0~2.0米 1.0~2.0m</p> <p> 0.5~1.0m 0.5~1.0m 0.5~1.0米 0.5~1.0m</p> <p> 0.2~0.5m 0.2~0.5m 0.2~0.5米 0.2~0.5m</p>	<p> 臨時避難施設(洪水・土砂) Temporary Shelters(Flood / Landsliding) 临时避难设施(洪水、泥石流) 임시 피난 시설(범람수·토사 재해)</p> <p> 避難施設(洪水・土砂) Shelters(Flood / Landsliding) 避难设施(洪水、泥石流) 피난 시설(범람수·토사 재해)</p> <p> 洪水時集合場所 Flooding Evacuation Locations 洪水时集合场所 홍수시 집합장소</p> <p> 相模原市避難所 Sagamihara City Evacuation Site 相模原市避难所 사가미하라시(相模原市) 피난소</p> <p> 災害備蓄倉庫(水災用) Emergency Disaster Supplies 灾害储备仓库 재해 비축 창고</p>
<p>土砂災害危険箇所 Landslide Damage Risk Area 土石場方危険地区 토사재해 위험 장소</p> <p> 土石流危険箇所 Mudslide Risk Area 泥石流危険地区 토석류 위험 장소</p> <p> 急傾斜地崩壊危険箇所 Steep Terrain at Risk of Collapse 大坡度斜地崩壊危険地区 급경사지 붕괴위험 장소</p>	<p> 救急指定病院 Designated Emergency Treatment Hospital 急救指定医院 구급 지정병원</p> <p> 市役所 City Office 市政厅 시청</p> <p> 消防署・消防出張所 Fire Station / Firehouse 消防署、消防分所 소방서·소방출장소</p>
<p> 避難方向 Direction of Evacuation 避难方向 피난방향</p>	<p> 警察署 Police Station 警察署 경찰서</p>
<p> 浸水実績区域 Formerly Flooded Area 以往浸水区域 과거 침수 피해 구역</p>	<p> 保健所 Public Health Center 保健所 보건소</p>
<p> 都道府県界 Prefectural Boundary 都道府县界 도도후켄(都道府県) 경계</p>	<p> 水位観測所 Water Level Observation Station 水位观测所 수위관측소</p>
<p> 市町村界 Municipal Boundary 市町村界 시초촌(市町村) 경계</p>	<p> 雨量観測所 Precipitation Observation Station 雨量观测所 강우량관측소</p>
<p> 町丁界 Neighborhood Boundary 町丁界 초초(町丁) 경계</p>	<p>※土砂災害警戒区域等については、土砂災害 ハザードマップを参照してください。</p>
<p> 流域界 River-Basin Boundary 流域界 유역(流域) 경계</p>	
<p> 自主防災組織地区界 Boundary of Citizen Group for Disaster Prevention 自主防灾组织地区界 자주방재조직 지구 경계</p>	

浸水した場合に想定される水深(ランク区分)

