

資料 5 町田市の町内会・自治会区域と町の区域の関係について

- 1 町田市の町内会・自治会区域と町の区域の関係について
- 2 町田市の町内会・自治会区域及び町の区域（小山中央小学校周辺）
- 3 // （本町田小学校周辺）

町田市の町内会・自治会区域と町の区域の関係について





本資料は、地理情報システム（GIS：Geographic Information System）を用いて、町田市の町内会・自治会の区域と住居表示に関する法律に基づく「町又は字の区域」（以下「町の区域」）の関係を確認するために作成した資料です。

「適正配置の基本的な考え方」を審議するにあたって、現在の町内会・自治会の区域と町の区域がどのような関係にあるかを確認したうえで審議いただく必要があることから情報提供するものです。

1 配布資料の構成

P2～3 は、審議会委員が所属している町内会・自治会の近隣の小学校を中心とした町内会・自治会区域と町の区域の関係を表した地図です。

2 図の見方

	町の区域（例：森野 1 丁目、本町田）
	町田市の町内会・自治会区域
	市立小学校の所在地
	市立中学校の所在地



町田市の町内会・自治会区域及び町の区域（本町田小学校周辺）

資料 5

