

南第一小地区の新たな通学方法導入基準検討想定エリア

2025年度 学校の位置:現在の南中学校

凡例

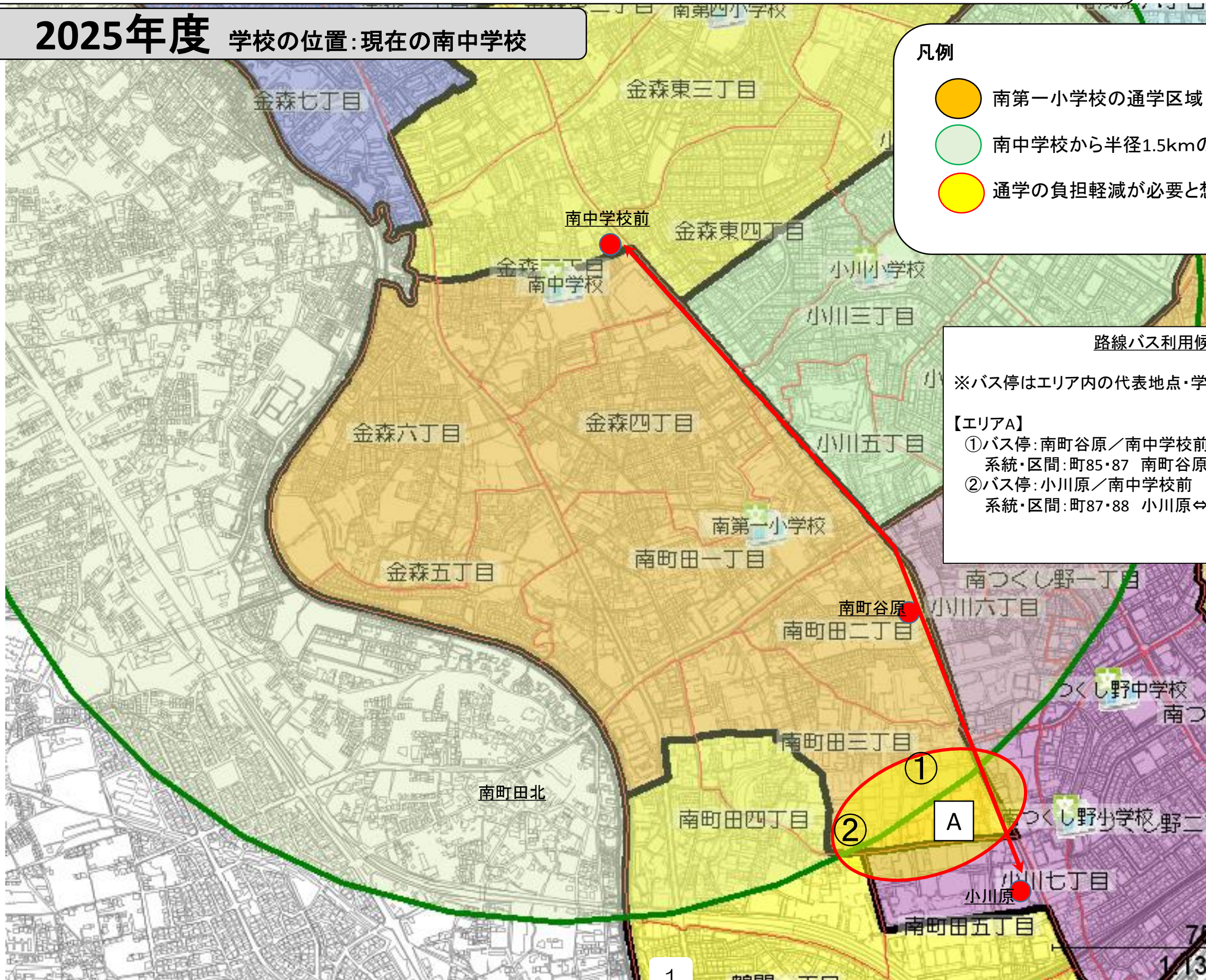
- 南第一小学校の通学区域
- 南中学校から半径1.5kmの範囲
- 通学の負担軽減が必要と想定されるエリア

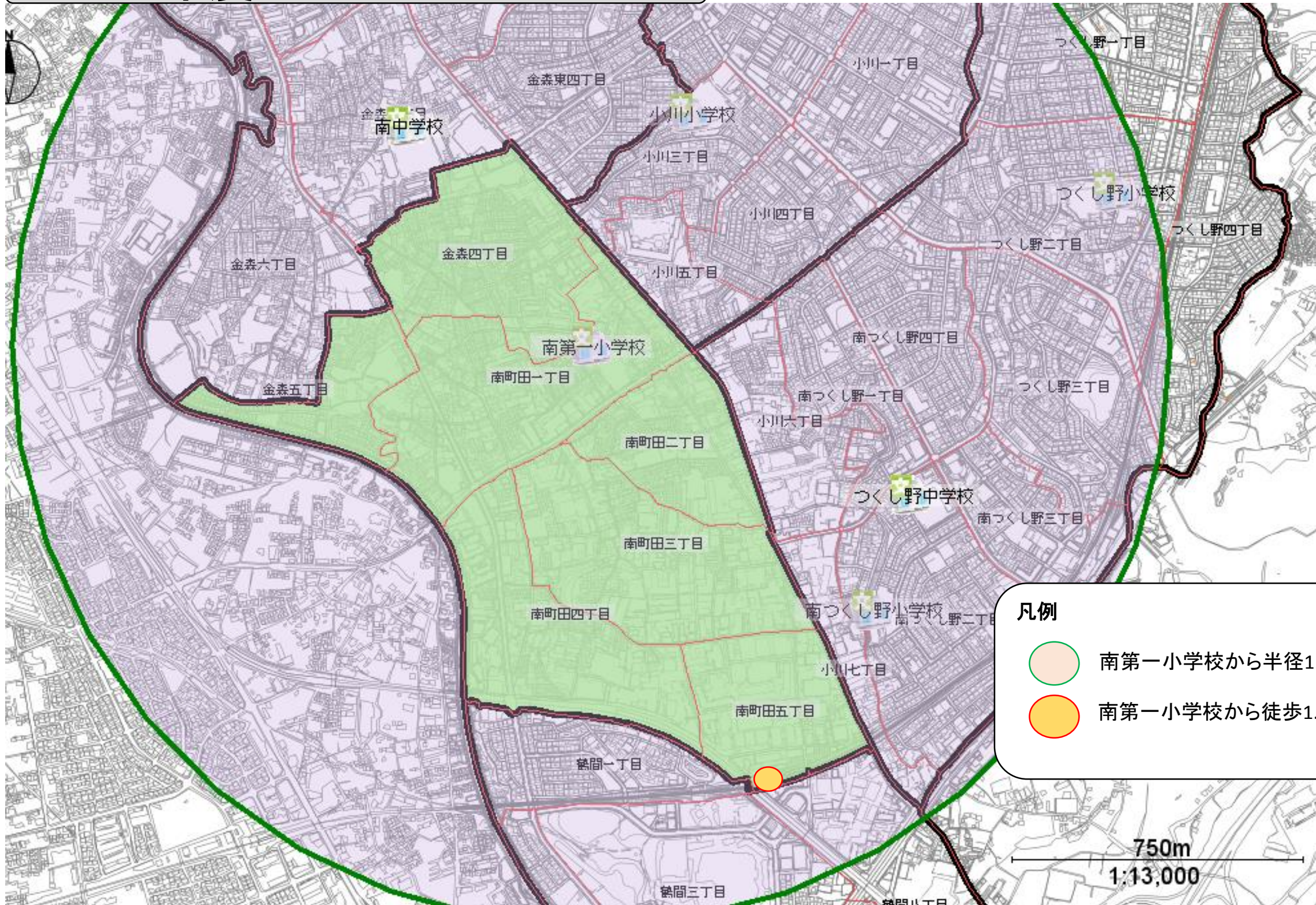
路線バス利用候補

※バス停はエリア内の代表地点・学校の最寄り



【エリアA】

- ①バス停:南町谷原/南中学校前
系統・区間:町85・87 南町谷原⇔南中学校前
- ②バス停:小川原/南中学校前
系統・区間:町87・88 小川原⇔南中学校前





凡例

-  南第一小学校から半径1.5kmの範囲
-  南第一小学校から徒歩1.4kmの位置

各エリアからの通学方法の例(往路)

■バスの本数は、午前8時10分までに学校に到着可能な、7時台に発車するバスの本数

■徒歩の時間は、歩行速度を時速4km(分速約67m)で計算した時間

エリア	バス			所用時間(分)			合計(分)	
	乗車バス停	降車バス停	本数	バス停までの最大時間	乗車時間	降車-学校		
A	徒歩のみ						27	
	1	南町谷原	南中学校前	3	9	5	2	16
	2	小川原	南中学校前	1	9	7	2	18

1

行先	町田バスセンター行		
系統番号	町85 町87 町88		
改正日: 2021/01/16	上記系統が複数の場合、時刻を合わせて表示しています		
>地図を見る 携帯メール送信する 印刷する 			
時	平日	土曜	休日
5	38 52	46	46
6	02 14 38 58	01 16 46	01 21 41
7	12 33 40	00 15 43	16 46
8	02 12 32	07 19 43	16 46

2

行先	町田バスセンター行		
系統番号	町87 町88		
改正日: 2021/01/16	上記系統が複数の場合、時刻を合わせて表示しています		
>地図を見る 携帯メール送信する 印刷する 			
時	平日	土曜	休日
5	37 51	45	45
6	57	00 59	00 40
7	31		45
8	10	17	45