


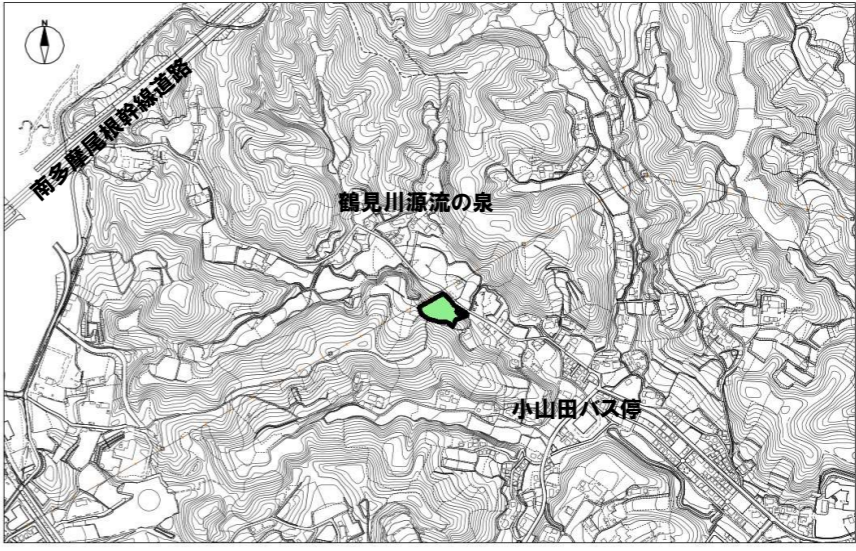


テーマ型民間提案制度 「未利用の市有地活用」 提案募集シート

NO.

8

基本情報		現地写真				
所在地(地番)	上山田町1743-1	対象地を東から西に向かって見た写真です。手前の道路が忠生579号線です。	対象地を東から西に向かって見た写真です。雑木林の奥には傾斜があります。			
対象面積	3565.55 m ² 求積					
登記地目	山林					
用途地域	市街化調整区域					
建ぺい率	- %					
容積率	- %					
インフラ情報	電気			×	ガス	×
	給水			×	排水	×
建築物	なし					
交通アクセス	唐木田 駅から			車で約10分		
	小山田 バス停から			徒歩5分		
	ICから	分				
売却	不可					
所管課	経済観光部農業振興課					
連絡先TEL	042-724-2164					
連絡先Mail	mcity7020@city.machida.tokyo.jp					
土地の特徴	<p>忠生579号線との間に鶴見川が流れていますが、車の乗り入れは可能です。</p> <p>忠生579号線に面している東側は開けておりますが、それ以外は、雑木林であり傾斜があります。</p>					
現地地図						
緑色の範囲が町田市有地です。						
周辺環境	<p>近くには鶴見川源流の泉や鶴見川源流保水の森があり、自然豊かな場所です。</p> <p>南多摩尾根幹線道路「南多摩斎場入口」信号から対象地まで車で約3分です。</p>					
想定する提案の例	<p>里山環境の再生、活用、保全をテーマとする活動や利用を想定しています。</p> <p>未利用の市有地および市有地内の樹木や竹の活用のため、幅広いアイデアを募集します。</p>					
備考	土地の一部を活用することで、用途に応じた効率的な利用が可能です。					