

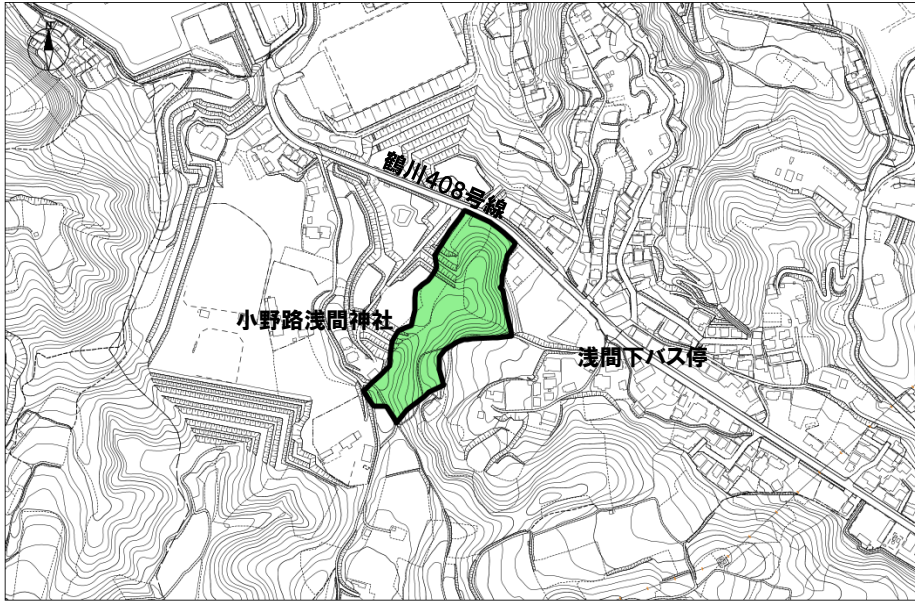


テーマ型民間提案制度「未利用の市有地活用」 提案募集シート										NO.		10											
基本情報						現地写真																	
所在地(地番)						小野路町5338-1						対象地を北から南に向かって見た写真です。手前の道路が鶴川408号線です。				対象地最南端を南から北に向かって見た写真です。道路右手が対象地です。							
対象面積		9506.58		㎡		求積																	
登記地目		山林																					
用途地域		市街化調整区域																					
建ぺい率		-		%																			
容積率		-		%																			
インフラ情報		電気		×		ガス		×															
		給水		×		排水		×															
建築物		なし																					
交通アクセス		多摩センター		駅から		車で約5		分															
		浅間下		バス停から		徒歩3		分															
				ICから				分															
売却		不可																					
所管課		経済観光部農業振興課																					
連絡先TEL		042-724-2164																					
連絡先Mail		mcity7020@city.machida.tokyo.jp																					
土地の特徴		対象地と道路の間には高低差があり、車の乗り入れは不可です。 鶴川408号線に面している北側は竹林となっており、南側に向かって雑木林となっております。 南側に向かって上りの傾斜となっております。																					
現地地図														緑色の範囲が町田市有地です。									
周辺環境		近くには奈良ばい谷戸や小野路宿里山交流館があります。 南多摩尾根幹線道路「多摩南野」信号から対象地まで車で約1分です。																					
想定する提案の例		活用方法は問いません。 未利用の市有地並びに市有地内の雑木林、竹林(竹材)の活用のため、幅広いアイデアを募集します。																					
備考		土地の一部を活用することで、用途に応じた効率的な利用が可能です。																					