


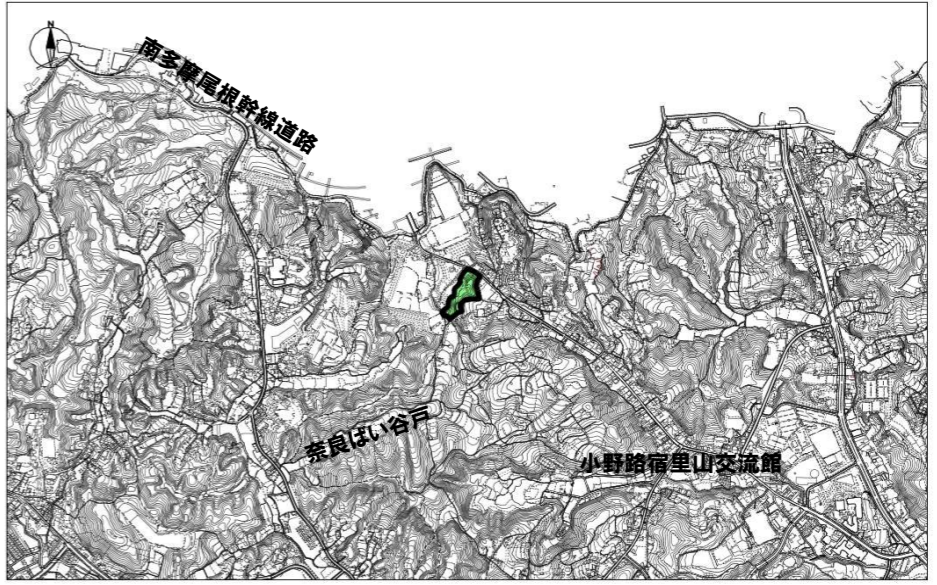


# テーマ型民間提案制度「未利用の市有地活用」提案募集シート

NO. 10

基本情報		現地写真				
所在地(地番)	小野路町5338-1	対象地を北から南に向かって見た写真です。手前の道路が鶴川408号線です。	対象地最南端を南から北に向かって見た写真です。道路右手が対象地です。			
対象面積	9506.58 m <sup>2</sup> 求積					
登記地目	山林					
用途地域	市街化調整区域					
建ぺい率	- %					
容積率	- %					
インフラ情報	電気			×	ガス	×
	給水			×	排水	×
建築物	なし					
交通アクセス	多摩センター 駅から			車で約5分		
	浅間下 バス停から			徒歩3分		
	ICから	分				
売却	不可					
所管課	経済観光部農業振興課					
連絡先TEL	042-724-2164					
連絡先Mail	<a href="mailto:mcity7020@city.machida.tokyo.jp">mcity7020@city.machida.tokyo.jp</a>					
土地の特徴	<p>対象地と道路の間には高低差があり、車の乗り入れは不可です。</p> <p>鶴川408号線に面している北側は竹林となっており、南側に向かって雑木林となっております。</p> <p>南側に向かって上りの傾斜となっております。</p>					
		現地地図				
		緑色の範囲が町田市有地です。				
周辺環境	<p>近くには奈良ばい谷戸や小野路宿里山交流館があります。</p> <p>南多摩尾根幹線道路「多摩南野」信号から対象地まで車で約1分です。</p>					
想定する提案の例	<p>里山環境の再生、活用、保全をテーマとする活動や利用を想定しています。</p> <p>未利用の市有地および市有地内の樹木や竹の活用のため、幅広いアイデアを募集します。</p>					
備考	土地の一部を活用することで、用途に応じた効率的な利用が可能です。					