

コース 2 つくし野周辺

住宅地に映える緑を訪ねて

桜・紅葉
文化
眺望

コース Guide

つくし野周辺は、1960年代半ば～1980年代にかけて計画的な住宅地の整備が行われた戸建て住宅が多い閑静なエリアです。主要道路には街路樹や広い歩道があり、落ち着いた郊外住宅地の風情が感じられます。つくし野殿山特別緑地保全地区や葎並木等のグリーンスポットが、住宅街のアクセントとなっています。



② つくし野殿山特別緑地保全地区

住宅街に囲まれた小高い丘に残る雑木林には、さまざまな野草も咲いており、小さな湧水も残っています。



③ 郵便局桜通り

恩田川からつくし野二丁目間のメインストリートには、約300本のソメイヨシノが植えられています。

JR 横浜線の高架下をくぐります。



① 東急電鉄長津田検車区

東急等の電車がずらっと並ぶ車両基地です。跨線橋からは東急田園都市線とJR横浜線の電車も見られます。



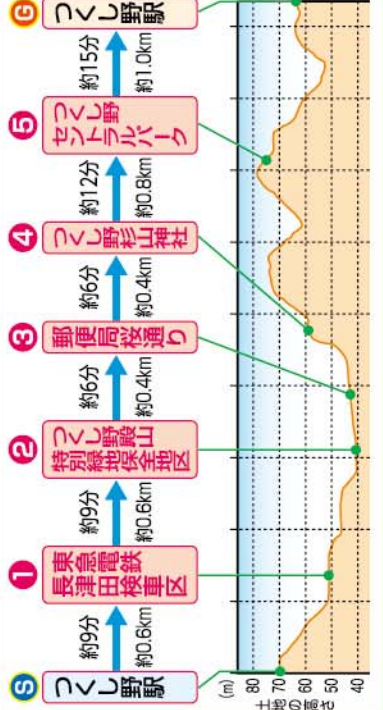
⑤ つくし野セントラルパーク

住宅街にある公園です。大きな広場の北側と南側には小山の雑木林があり、気取った散策が楽しめます。

コース Info

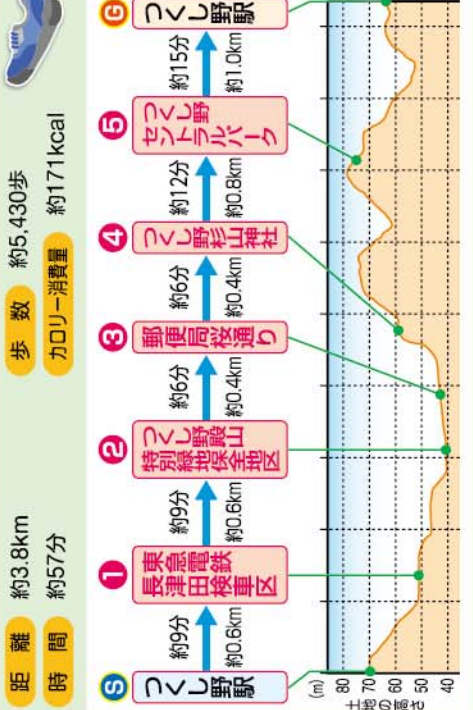
距離 約3.8km
時間 約57分

歩数 約5,430歩
カロリー消費量 約171kcal



コース Info

歩数 約5,430歩
カロリー消費量 約171kcal



④ つくし野杉山神社




町を見下ろす高台にある神社は、1807年に三つの神社を奉斎して再建されました。

④ つくし野杉山神社



④ つくし野杉山神社

③ 郵便局桜通り



③ 郵便局桜通り

② つくし野殿山特別緑地保全地区



② つくし野殿山特別緑地保全地区

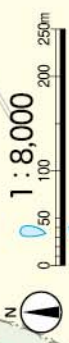
① 東急電鉄長津田検車区



① 東急電鉄長津田検車区

凡例

- ウォーキングコース
- 健康器具
- 見どころ
- トイレ
- スタート
- 駐車場
- ゴール
- 注意箇所
- 交差点名
- 信号
- バス停
- 給水スポット



1:8,000

