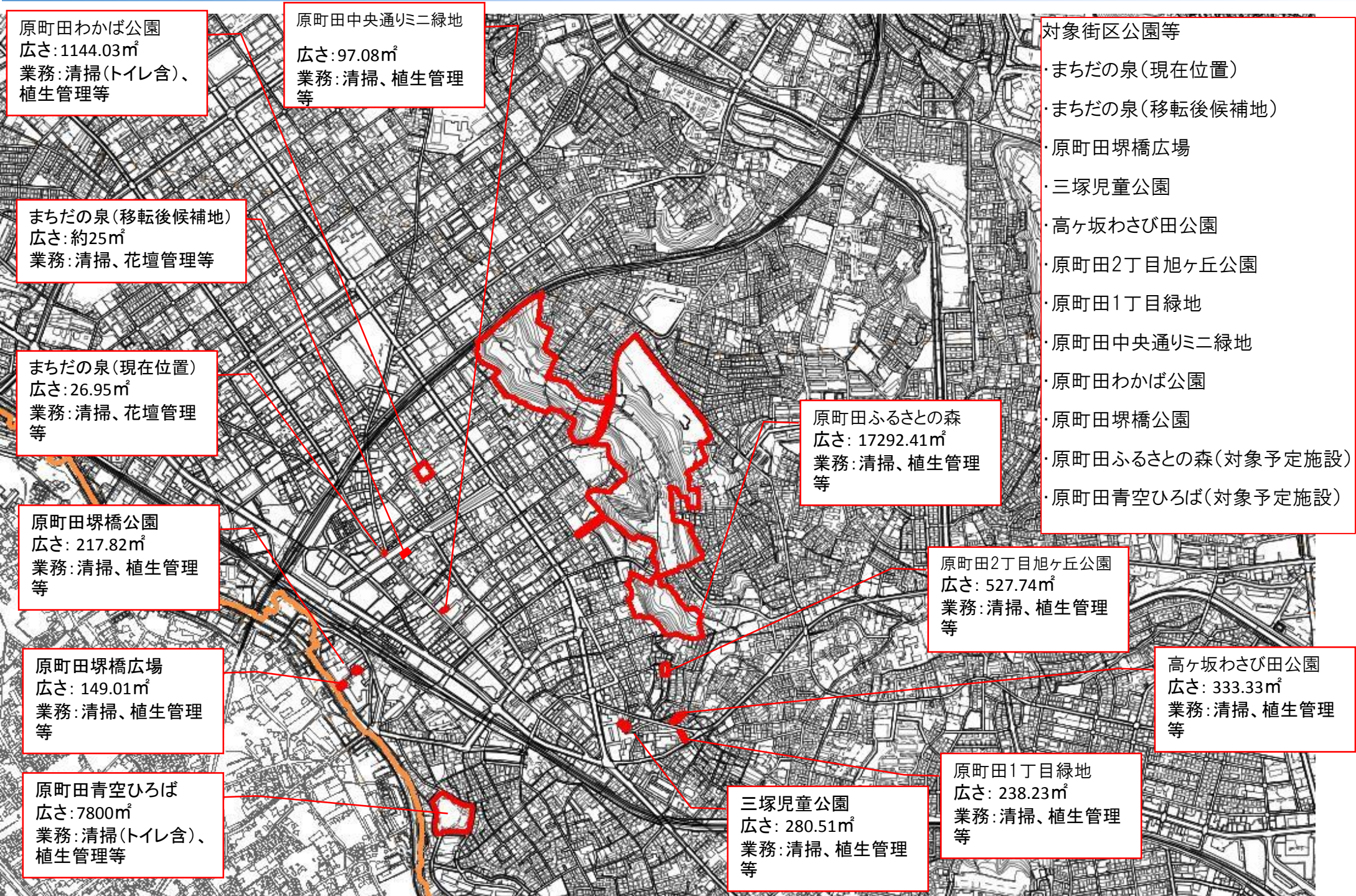


周辺街区公園等位置図



原町田わかば公園
広さ: 1144.03㎡
業務: 清掃(トイレ含)、植生管理等

原町田中央通りミニ緑地
広さ: 97.08㎡
業務: 清掃、植生管理等

まちだの泉(移転後候補地)
広さ: 約25㎡
業務: 清掃、花壇管理等

まちだの泉(現在位置)
広さ: 26.95㎡
業務: 清掃、花壇管理等

原町田堺橋公園
広さ: 217.82㎡
業務: 清掃、植生管理等

原町田堺橋広場
広さ: 149.01㎡
業務: 清掃、植生管理等

原町田青空ひろば
広さ: 7800㎡
業務: 清掃(トイレ含)、植生管理等

原町田ふるさとの森
広さ: 17292.41㎡
業務: 清掃、植生管理等

原町田2丁目旭ヶ丘公園
広さ: 527.74㎡
業務: 清掃、植生管理等


三塚児童公園
広さ: 280.51㎡
業務: 清掃、植生管理等

原町田1丁目緑地
広さ: 238.23㎡
業務: 清掃、植生管理等

高ヶ坂わさび田公園
広さ: 333.33㎡
業務: 清掃、植生管理等

- 対象街区公園等
- ・まちだの泉(現在位置)
 - ・まちだの泉(移転後候補地)
 - ・原町田堺橋広場
 - ・三塚児童公園
 - ・高ヶ坂わさび田公園
 - ・原町田2丁目旭ヶ丘公園
 - ・原町田1丁目緑地
 - ・原町田中央通りミニ緑地
 - ・原町田わかば公園
 - ・原町田堺橋公園
 - ・原町田ふるさとの森(対象予定施設)
 - ・原町田青空ひろば(対象予定施設)

周辺街区公園等位置図 まちだの泉、原町田わかば公園



原町田わかば公園
広さ: 1144.03㎡
業務: 清掃(トイレ含)、
植生管理等

まちだの泉
広さ: 26.95㎡
業務: 清掃、花壇管理
等

まちだの泉(移転後候補地)
広さ: 約25㎡
業務: 清掃、花壇管理等

周辺街区公園等位置図 原町田中央通りミニ緑地、原町田堺橋公園、原町田堺橋広場

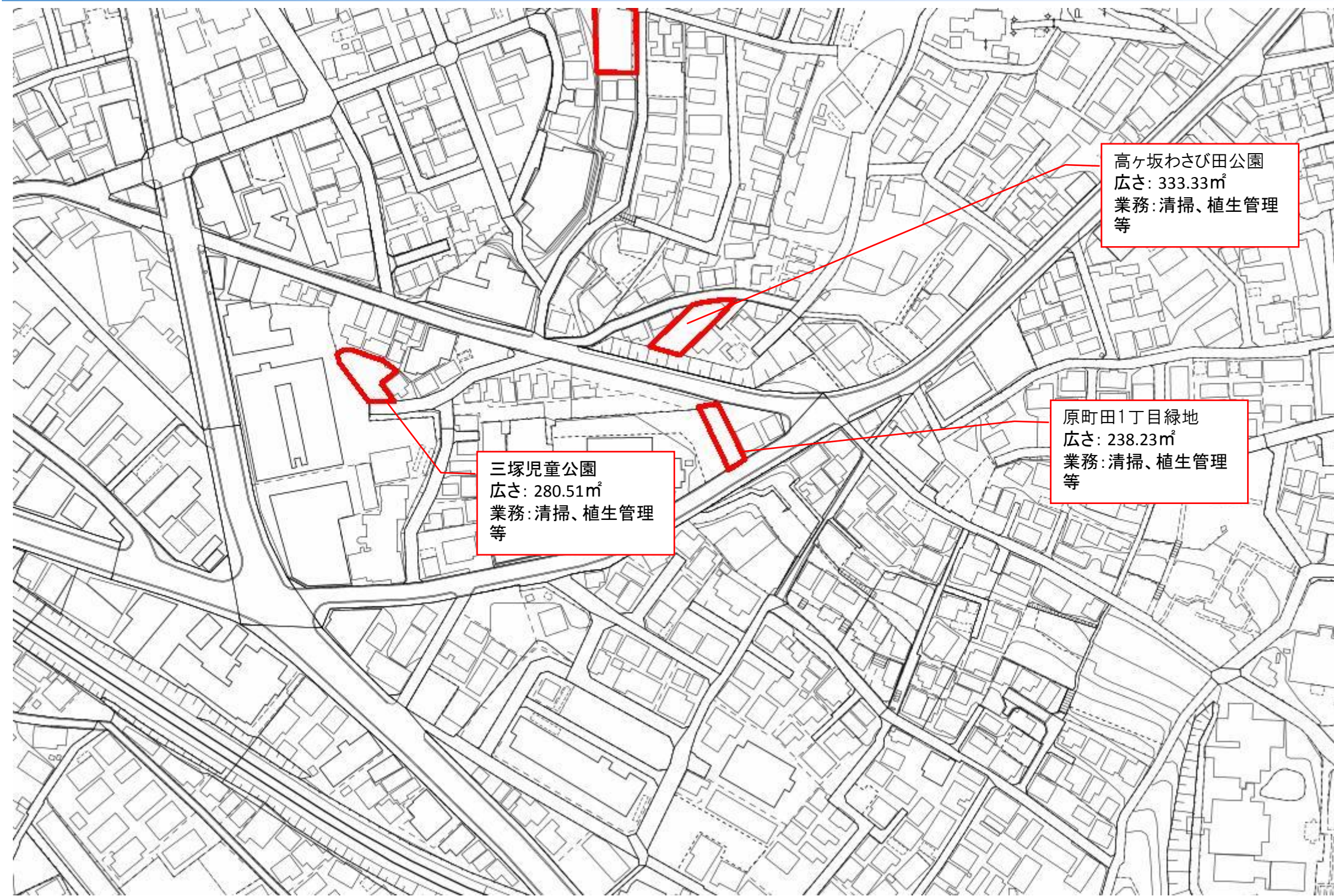
原町田中央通りミニ緑地
広さ: 97.08㎡
業務: 清掃、植生管理
等

原町田堺橋公園
広さ: 217.82㎡
業務: 清掃、植生管理
等

原町田堺橋広場
広さ: 149.01㎡
業務: 清掃、植生管理
等

周辺街区公園等位置図

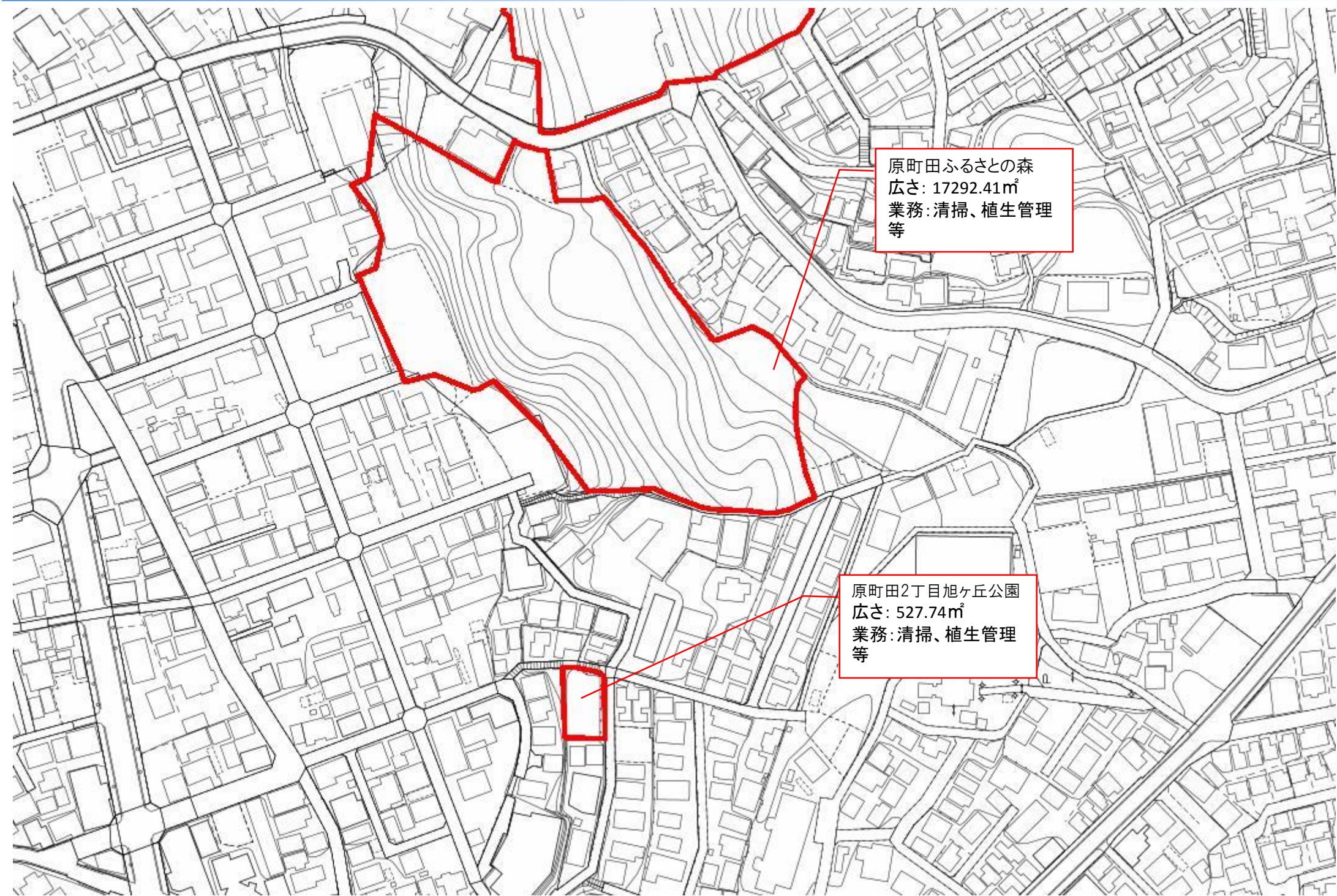
原町田1号緑地、三塚児童公園、高ヶ坂わさび田公園




高ヶ坂わさび田公園
広さ: 333.33㎡
業務: 清掃、植生管理
等

原町田1丁目緑地
広さ: 238.23㎡
業務: 清掃、植生管理
等

三塚児童公園
広さ: 280.51㎡
業務: 清掃、植生管理
等



周辺街区公園等位置図 原町田青空ひろば(対象予定施設)



The map shows a street grid with a red-outlined area in the center representing the planned facility. An orange line runs vertically along the left side of the map. A red line connects the text box to the facility area.

原町田青空ひろば
広さ: 7800㎡
業務: 清掃(トイレ含)、
植生管理等