

2023年4月1日現在

町田市公園緑地等一覧表



忠生スポーツ公園(2023年9月開園予定)

都市づくり部



公園緑地課

目 次

1. 町田市立公園等総括表	5
2. 都市計画決定公園・緑地総括表	6
3. その他の緑関連総括表	7
4. 町田市人口及び都市公園面積等の推移	8
5. 都市公園・緑地・市立公園町名別1人当たり面積	9
6. 用地所有者別及びDID区域の面積	10
7. 都市公園施工別年次一覧表	11
8. 用地取得状況	12
9. 他市における都市公園・都市公園以外の市立公園の面積等	13
10. 都市公園一覧表	14
11. 都市緑地一覧表	34
12. 都市公園以外の公園一覧表	41
13. 都営住宅との協定広場一覧表	43
14. 特別緑地保全地区一覧表	44
15. 町田市ふるさとの森一覧表	45
16. 現在事業中の公園緑地一覧表	47
17. 都市計画決定公園緑地一覧表	48
18. 公園駐車場一覧表	58
19. 公園施設情報の検索アプリ	58

1. 町田市立公園^{※1}等総括表

人口 431,018 人
2023年4月1日現在

種 類	種 別	箇所数	面 積 (㎡)	一人当たり 面積(㎡)	前年度比増減内訳		
					(箇所数)	(㎡)	
都 市 公 園	基 幹 公 園	住 区 基 幹 公 園	街区公園	500	643,175.00	1.49	4 42,769.63
			近隣公園	22	426,648.25	0.99	1 24,838.52
			地区公園	7	340,947.35	0.79	0 0.00
		都 市 基 幹 公 園	総合公園	4	732,271.06	1.70	1 22,645.05
			運動公園	2	102,996.18	0.24	0 0.00
		特殊公園	風致公園等	6	388,363.34	0.90	0 0.00
	広場公園		2	175.96	0.00	0 0.00	
	計		543	2,634,577.14	6.11	6 90,253.20	
	都市緑地		184	740,974.04	1.72	3 136,291.55	
	緑道		1	6,604.93	0.02	0 0.00	
	計		185	747,578.97	1.73	3 136,291.55	
小 計		728	3,382,156.11	7.85	9 226,544.75		
都 市 公 園 以 外	広場・遊び場・緑地等		33	69,254.07	0.16	0 0.00	
	特別緑地保全地区 ^{※2}		1	307,488.13	0.71	0 △ 21,559.63	
	町田市ふるさとの森 ^{※3}		3	46,310.10	0.11	0 △ 1,941.00	
小 計		37	423,052.30	0.98	0 △ 23,500.63		
市 立 公 園 以 外 の 施 設	都営住宅との協定広場		4	22,159.33	0.05	0 0.00	
	特別緑地保全地区 ^{※2} (市立公園に指定したものを除く)		10	146,074.46	0.34	0 0.00	
	町田市ふるさとの森 ^{※3} (市立公園に指定したものを除く)		40	497,644.18	1.15	0 0.00	
小 計		54	665,877.97	1.54	0 0.00		
全 体 合 計		819	4,471,086.38	10.37	9 203,044.12		

※1 町田市立公園:町田市立公園条例で定義された「都市公園」及び「都市公園以外の公園」

※2 特別緑地保全地区:都市緑地法に基づき設置されたもの

※3 町田市ふるさとの森:町田市ふるさとの森設置要領に基づき設置されたもの

2. 都市計画決定公園・緑地総括表

2023年4月1日現在

種 類	都 市 計 画 決 定				当該都市計画に係る都市公園等面積	供用率 % 〔C/B〕
	箇 所 数	(B) 面 積 (ha)	内 訳			
			(C) 供用済	未共用		
都 市 公 園	広域公園	—	—	—	—	—
	総合公園	② 6	101.30	93.38	7.92	93.09
	運動公園	2	16.00	10.29	5.71	10.29
	特殊公園	4	38.00	35.31	2.69	38.27
	小 計	② 12	155.30	138.98	16.32	141.65
	地区公園	7	34.20	30.18	4.02	30.18
	近隣公園	10	19.72	18.00	1.72	18.00
	街区公園	45	13.34	9.19	4.15	9.19
	小 計	62	67.26	57.37	9.89	57.37
	公園計	② 74	(D) 222.56	196.35	26.21	199.02
	都市緑地	① 35	(E) 339.13	126.61	212.52	126.63
	合 計	③ 109	561.69	322.96	238.73	325.65

備 考	人口1人当たり計画公園面積〔D/A〕	5.16 m ² /人
	人口1人当たり計画緑地面積〔E/A〕	7.87 m ² /人

※ 人口 (A) は、2023年4月1日現在 431千人として算定した

※ ○ 内の数値は他市にまたがる公園・緑地の数。

※ 都立公園を含む。

3. その他の緑関連総括表

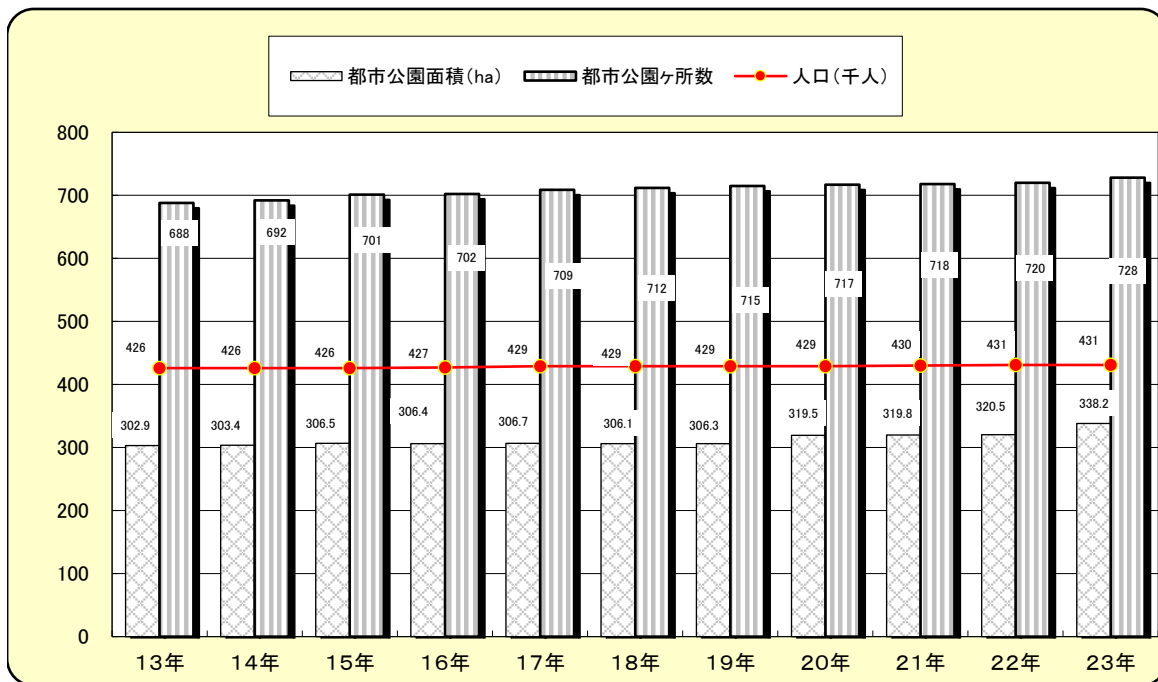
2023年4月1日現在

種 類	箇所数等	面積等	摘 要
街路樹	15,350本	83,163 m ²	市道分(延長96.1km)
スポーツ広場	22ヶ所	110,150.51 m ²	スポーツ振興課管理
生産緑地	977地区	197.92 ha	旧第1種 38地区 9.493ha 新法 939地区 188.427ha
風致地区	2ヶ所	185.00 ha	小山田風致地区(1種) 60 ha 七国山風致地区 125 ha (1種 112.0 ha、2種 13.0 ha)
サイクリングロード	5路線	37.60 km	境川 13.50km 恩田川 8.56 km 尾根緑道 3.00km 鶴見川 9.57 km 真光寺川 2.97 km
尾根緑道	0 km	0 m ²	既存整備箇所 約1.5km(96,308m ²)のうち約1.1km(25,000m ²)を再整備中
東京都保全地域	5ヶ所	51.53 ha	七国山緑地保全地域 10.140 ha 「町田薬師池公園四季彩の杜七国山」※ 国師小野路歴史環境保全地域 36.606 ha 町田代官屋敷緑地保全地域 1.272 ha 町田関ノ上緑地保全地域 1.617 ha 町田民権の森緑地保全地域 1.897 ha 「町田薬師池公園四季彩の杜ぼたん園」※
保護樹木	54本		町田市樹木の保護及び育成に関する要領

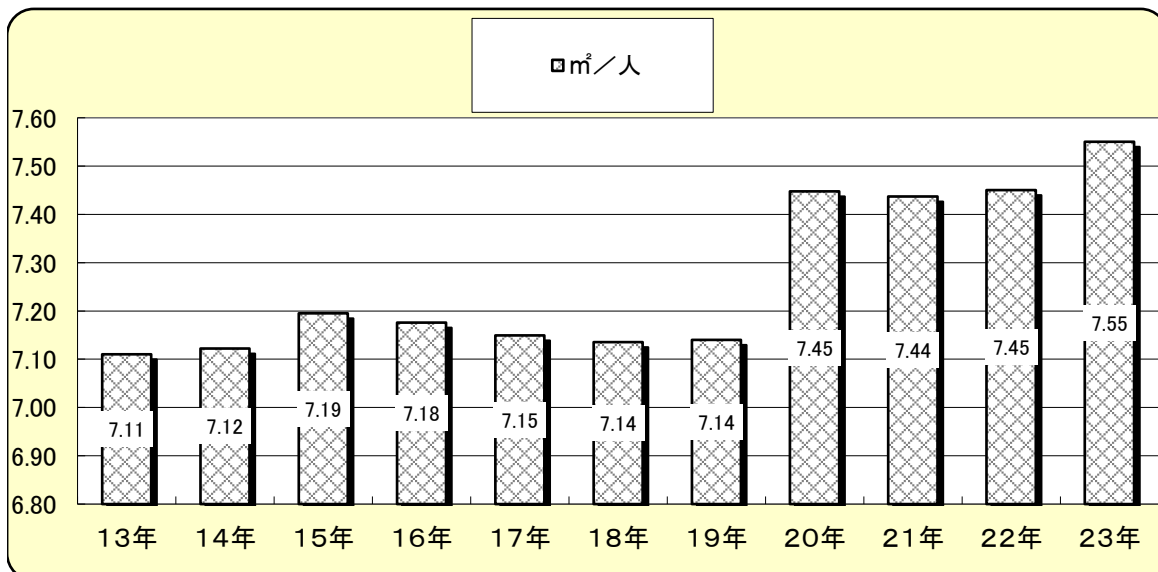
※「町田薬師池公園 四季彩の杜 魅力向上計画」にて、観光施設や歴史的資産、豊かな自然環境が存在する薬師池公園周辺をより大きな一つの地域公園として捉え、町田を代表する拠点とする目的で命名した名称である。

	緑地協定等の名称	区 域	許可・認定	法 令 等
緑地協定等	つくし野1丁目地区緑化協定	つくし野1-32-2他 4,585.92m ²	市 H6.3	都市緑地法
	小田急やくし台分譲地緑化協定	薬師台1-5-1他 143,621.98m ²	都 S62.3	東京における自然の保護と回復に関する条例
	森の丘緑化協定	金井町字13号144番 17他 7.22ha	都 H4.7	
	上小山田杉谷戸地区緑地協定	上小山田町字1号77番他 129,317.45m ²	市 H11.12	都市緑地法
	プラウドシーズン町田 ガーデン緑地協定	木曾西1-1937-10他 4,044.22m ²	市 H28.3	都市緑地法
	ラグラス南大谷緑地協定	南大谷字19号1652-10 他 6754.79m ²	市 H30.2	都市緑地法

4. 町田市人口及び都市公園面積等の推移（各年4月1日現在）



1人当たりの都市公園面積の推移 (㎡)



5. 都市公園・緑地・市立公園等町名別1人当たり面積

(外国人登録を除く)
人口 431,018 人
2023年4月1日現在

町名	人口	総数		都市公園		都市緑地		緑道		都市公園以外の公園等		保全緑地等		1人当り 面積(m ²)
		数	面積(m ²)	数	面積(m ²)	数	面積(m ²)	数	面積(m ²)	数	面積(m ²)	数	面積(m ²)	
相原町	14,706	27	657,735.20	18	170,251.81	2	130,474.42			7	357,008.97			44.73
旭町	4,931	5	32,803.81	5	32,803.81									6.65
大蔵町	9,293	19	13,035.75	16	7,879.26	3	5,156.49							1.40
小川	13,744	9	21,180.46	8	20,318.36	1	862.10							1.54
小野路町	3,577	15	151,806.12	8	81,507.36	4	12,472.06					3	57,826.70	42.44
小山ヶ丘	12,911	24	316,401.53	8	186,208.98	16	130,192.55							24.51
小山田桜台	3,393	18	123,734.40	6	49,824.30	12	73,910.10							36.47
小山町	19,150	44	80,382.13	23	19,681.91	13	45,244.15			8	15,456.07			4.20
金井 丁目	11,451	52	112,504.09	33	56,813.28	17	50,111.95			1	1,647.00	1	3,931.86	9.82
金井ヶ丘	7,129	37	46,671.78	28	26,247.10	9	20,424.68							6.55
金井町	12													
金森	14,320	21	45,530.13	15	16,539.05	1	382.92			1	6,276.74	4	22,331.42	3.18
金森東	7,036	14	40,009.55	9	33,577.65	2	891.22			2	1,596.68	1	3,944.00	5.69
上小山田町	4,617	13	43,898.29	11	43,317.62	2	580.67							9.51
木曾西	8,771	10	9,710.47	10	9,710.47									1.11
木曾東	14,152	9	6,917.85	9	6,917.85									0.49
木曾町	359													
高ヶ坂	10,386	15	22,801.78	14	20,290.05	1	2,511.73							2.20
下小山田町	3,825	11	40,643.20	8	27,786.63	2	9,565.57					1	3,291.00	10.63
真光寺 丁目	5,299	11	102,446.37	7	48,469.38	3	47,372.06	1	6,604.93					19.33
真光寺町	1,539	6	7,229.27	4	7,000.91	2	228.36							4.70
図師町	8,214	33	135,521.16	21	54,293.08	6	21,627.17			1	1,865.90	5	57,735.01	16.50
忠生	7,255	8	94,679.87	8	94,679.87									13.05
玉川学園	16,588	24	22,713.07	23	19,729.07					1	2,984.00			1.37
つくし野	6,452	11	37,455.28	8	30,538.42	2	1,112.45					1	5,804.41	5.81
鶴川	12,123	13	54,867.30	10	44,930.04	2	5,628.26			1	4,309.00			4.53
鶴間	10,022	10	85,649.90	7	73,145.16					2	8,726.74	1	3,778.00	8.55
常盤町	4,794	14	46,948.56	6	4,540.38	6	2,575.48			1	2,623.00	1	37,209.70	9.79
中町	10,351	2	1,619.28	2	1,619.28									0.16
成瀬	9,726	16	92,169.16	8	31,171.14	4	9,600.05			2	4,704.33	2	46,693.64	9.48
成瀬が丘	4,446	5	6,421.01	5	6,421.01									1.44
成瀬台	7,963	13	39,384.62	7	33,640.07	6	5,744.55							4.95
西成瀬	5,247	13	118,567.90	11	90,721.45							2	27,846.45	22.60
根岸 丁目	2,168	4	15,192.80	3	13,105.26							1	2,087.54	7.01
根岸町	729	2	11,109.28	1	11,002.25	1	107.03							15.24
能ヶ谷	10,733	42	110,120.97	25	60,453.76	12	39,408.76			4	1,134.00	1	9,124.45	10.26
野津田町	10,494	28	714,070.11	16	588,254.89	6	28,616.83			2	2,718.28	4	94,480.11	68.05
原町田	15,698	12	166,565.81	8	141,138.09	2	335.31			1	7,800.00	1	17,292.41	10.61
東玉川学園	3,271	12	41,251.94	7	7,690.49	3	415.97			1	1,441.90	1	31,703.58	12.61
広袴 丁目	3,393	5	30,330.00	3	18,913.57	2	11,416.43							8.94
広袴町	1,036	3	37,394.31	1	1,020.66							2	36,373.65	36.09
藤の台 丁目	4,630													
本町田	20,886	52	325,424.77	34	204,244.94	8	1,692.55			1	123.57	9	119,363.71	15.58
南大谷	11,493	14	17,026.08	14	17,026.08									1.48
南つくし野	5,862	9	28,427.55	6	20,145.24	1	78.31			2	8,204.00			4.85
南成瀬	10,675	20	43,892.07	11	36,822.25	8	4,769.82					1	2,300.00	4.11
南町田	11,025	14	13,361.29	9	6,957.20	4	786.41					1	5,617.68	1.21
三輪町	6,659	10	40,610.70	6	15,035.51					2	9,811.45	2	15,763.74	6.10
三輪緑山	5,099	28	114,950.74	13	65,915.20	15	49,035.54							22.54
森野	13,109	14	16,601.92	10	3,962.14	1	95.00			1	6,780.00	2	5,764.78	1.27
薬師台	2,737	10	65,973.87	7	41,941.78	3	24,032.09							24.10
矢部町	2,017	1	233.46	1	233.46									0.12
山崎 丁目	775	2	1,336.82	2	1,336.82									1.72
山崎町	14,747	15	65,772.60	10	28,802.80	2	3,515.00					3	33,454.80	4.46
合計	431,018	819	4,471,086.38	543	2,634,577.14	184	740,974.04	1	6,604.93	41	445,211.63	50	643,718.64	10.37

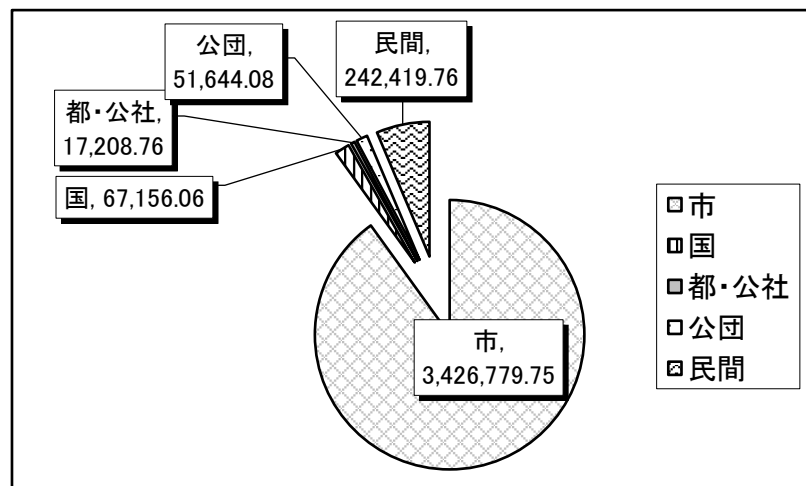
6. 用地所有者別及びDID区域の面積

2023年4月1日現在

		用地所有者別面積 (㎡)							DID区域	
		市	国	都	公社	公団	民間	計	箇所数	面積 (㎡)
都 市 公 園	街区公園	628,608.95	13,327.08	1,223.49			15.48	643,175.00	477	609,563.19
	近隣公園	389,654.60	11,578.39		1,650.00	23,765.26		426,648.25	19	371,560.40
	地区公園	340,274.48	612.95				59.92	340,947.35	3	163,159.37
	総合公園	635,346.64				27,878.82	69,045.60	732,271.06	2	154,126.12
	運動公園	88,975.55	14,020.63					102,996.18	2	102,996.18
	特殊公園	356,760.29	9,744.89				21,858.16	388,363.34	3	144,190.91
	広場公園	175.96						175.96	2	175.96
	計	2,439,796.47	49,283.94	1,223.49	1,650.00	51,644.08	90,979.16	2,634,577.14	508	1,545,772.13
	都市緑地	612,197.83	1,315.20	2,511.73	97.08		124,852.20	740,974.04	166	436,663.32
	緑道	6,604.93						6,604.93	1	6,604.93
	小計	3,058,599.23	50,599.14	3,735.22	1,747.08	51,644.08	215,831.36	3,382,156.11	675	1,989,040.38
	都市公園以外の公園	広場・遊び場・緑地等	32,530.29	16,556.92	3,494.48	8,231.98		8,440.40	69,254.07	29
特別緑地保全地区		307,488.13						307,488.13	0	0.00
町田市ふるさとの森		28,162.10					18,148.00	46,310.10	0	0.00
小計		368,180.52	16,556.92	3,494.48	8,231.98	0.00	26,588.40	423,052.30	29	56,704.44
合計	3,426,779.75	67,156.06	7,229.70	9,979.06	51,644.08	242,419.76	3,805,208.41	704	2,045,744.82	
所有割合	90.05%	1.76%	0.19%	0.26%	1.36%	6.37%				

用地所有者別グラフ

(単位：㎡)



7. 都市公園施工別年次一覧表

2023年4月1日現在

西暦	年度	宅地開発指導要綱等		土地区画整理事業		公団・公社・都営		市の施工によるもの		計		累計	
		件数	面積 (㎡)	件数	面積 (㎡)	件数	面積 (㎡)	件数	面積 (㎡)	件数	面積 (㎡)	件数	面積 (㎡)
1973	48以前	3	9,364.92	26	116,112.23	1	47,005.66	5	47,555.38	35	220,038.19	35	220,038.19
1974	49	2	1,833.73	6	30,780.03					8	32,613.76	43	252,651.95
1975	50	7	6,431.57							7	6,431.57	50	259,083.52
1976	51	1	645.24	2	31,062.91			1	102,767.63	4	134,475.78	54	393,559.30
1977	52	1	793.82			10	17,513.21			11	18,307.03	65	411,866.33
1978	53	3	9,376.73	11	36,557.47	3	5,611.52			17	51,545.72	82	463,412.05
1979	54	1	10,289.81	2	57,887.83					3	68,177.64	85	531,589.69
1980	55	15	14,562.56			1	1,792.54			16	16,355.10	101	547,944.79
1981	56	4	3,734.60			1	130,000.00	1	2,965.99	6	136,700.59	107	684,645.38
1982	57	7	2,893.24	9	5,619.82			1	110,000.00	17	118,513.06	124	803,158.44
1983	58	8	3,679.61			1	9,149.54			9	12,829.15	133	815,987.59
1984	59	7	4,660.50	3	14,251.65	2	38,936.03			12	57,848.18	145	873,835.77
1985	60	4	25,449.34	1	7,677.53			3	22,204.37	8	55,331.24	153	929,167.01
1986	61	16	55,704.22	4	19,912.86	1	992.25			21	76,609.33	174	1,005,776.34
1987	62	7	1,918.03	4	6,144.31			1	1,712.03	12	9,774.37	186	1,015,550.71
1988	63	19	25,021.54	14	37,360.29	2	3,535.88	4	52,502.77	39	118,420.48	225	1,133,971.19
1989	H元	8	3,425.70	2	4,449.04	7	29,268.91	1	14,407.20	18	51,550.85	243	1,185,522.04
1990	2	16	7,855.19	3	12,713.62			4	140,285.33	23	160,854.14	266	1,346,376.18
1991	3	8	5,124.17	3	6,334.67					11	11,458.84	277	1,357,835.02
1992	4	10	3,990.00					1	1,261.71	11	5,251.71	288	1,363,086.73
1993	5	16	21,289.68	※2 7	13,481.07 15,943.77	5	25,876.88	1	280.00	29	76,871.40	317	1,439,958.13
1994	6	16	8,523.73	1	862.10					17	9,385.83	334	1,449,343.96
1995	7	15	10,765.53			1	994.95			16	11,760.48	350	1,461,104.44
1996	8	19	15,416.40	3	24,081.41	1	37,669.55	2	938.74	25	78,106.10	375	1,539,210.54
1997	9	15	36,433.53	15	146,744.63	※1	12,501.52	1	22,956.09	31	218,635.77	406	1,757,846.31
1998	10	14	6,054.69							14	6,054.69	420	1,763,901.00
1999	11	17	10,606.22	5	9,437.17			4	4,325.48	26	24,368.87	446	1,788,269.87
2000	12	15	6,311.73	2	6,576.28			3	7,094.37	20	19,982.38	466	1,808,252.25
2001	13	20	7,397.26	1	3,216.61			1	1,392.10	22	86,190.06	488	1,894,442.31
2002	14	11	4,361.82	5	4,395.78	2	18,328.80	※2	75,839.42	18	27,963.72	506	1,922,406.03
		※3	29.00	※1	398.65	※1	-249.58	※1	699.25				
2003	15	12	12,215.99	14	99,080.52			3	28,173.33	29	141,364.04	535	2,063,770.07
								※3	1,894.20				
2004	16			25	267,189.54								
		12	9,343.32	※1	205.10			3	4,702.05	39	280,900.40	574	2,344,670.47
		※1	-15.01	△ 1	-1,360.83	※1	740.54	※2	95.69				
2005	17	8	2,995.30	10	65,963.66			4	25,049.14	22	94,553.86	596	2,439,224.33
		※1	882.19	※2	-336.43								
2006	18	7	4,226.58	12	65,789.31	3	9,624.18	2	87,535.51				
		△ 2	-24,967.46							22	157,581.89	618	2,596,806.22
		※3	-151.85	※1	-1,448.74	※3	417.43	※2	16,556.93				
2007	19	10	22,592.04	12	56,870.93			5	8,796.81				
		△ 1	-1,219.30	△ 1	-1,572.71			※3	160,345.38	25	245,813.01	643	2,842,619.23
								※1	-0.14				
2008	20	4	1,789.67	2	6,696.30			11	7,273.05				
				※1	476.42	※2	5,061.31	※1	167,289.21	17	188,585.96	660	3,031,205.19
2009	21	4	1,801.38	2	4,815.08			1	280.00				
				※1	9,528.01			※2	1,887.71	7	18,312.18	667	3,049,517.37
2010	22	4	1,100.35	4	3,668.52			※2	1,558.39	8	6,327.26	675	3,055,844.63
2011	23	5	24,972.90	1	2,511.73			1	4,937.82	6	31,877.46	681	3,087,722.09
		△ 1	-546.40	※5	1.41								
2012	24	8	3,360.51							8	71,702.09	689	3,159,424.18
		※1	821.13	※1	3,372.76	※1	25,221.43	※1	38,926.26				
2013	25	3	754.95	1	97.30					4	5,551.81	693	3,164,975.99
				※2	-240.60			※2	4,940.16				
2014	26	7	4,189.59					2	25,919.56	9	30,109.15	702	3,195,085.14
2015	27	1	363.54					※1	-793.87	1	-430.33	703	3,194,654.81
2016	28	7	3,078.10							7	3,078.10	710	3,197,732.91
2017	29	3	1,094.15	※1	-7,710.31					3	-6,616.16	713	3,191,163.67
		※1	46.92								46.92		
2018	30	3	2,041.92							3	1,910.81	716	3,193,074.48
				※1	-131.11								
2019	R元	2	1,042.40	△ 1	-850.00			1	88,110.95	2	132,680.71	718	3,325,755.19
				※	18,886.60	※	683.54	※	24,807.22				
2020	2			1	2,470.81					1	2,495.24	719	3,328,250.43
				※	24.43								
2021	3	1	330.10					1	6,707.87	2	7,037.97	721	3,335,288.40
2022	4	4	897.98			2	6,289.87	1	504.21	7	46,867.71	728	3,382,156.11
		※1	1.68					※3	39,173.97				
累計		406	396,986.78	210	1,205,999.43	43	425,310.63	69	1,353,859.27	728	3,382,156.11		
%		55.8%	11.7%	28.8%	35.7%	5.9%	12.6%	9.5%	40.0%				

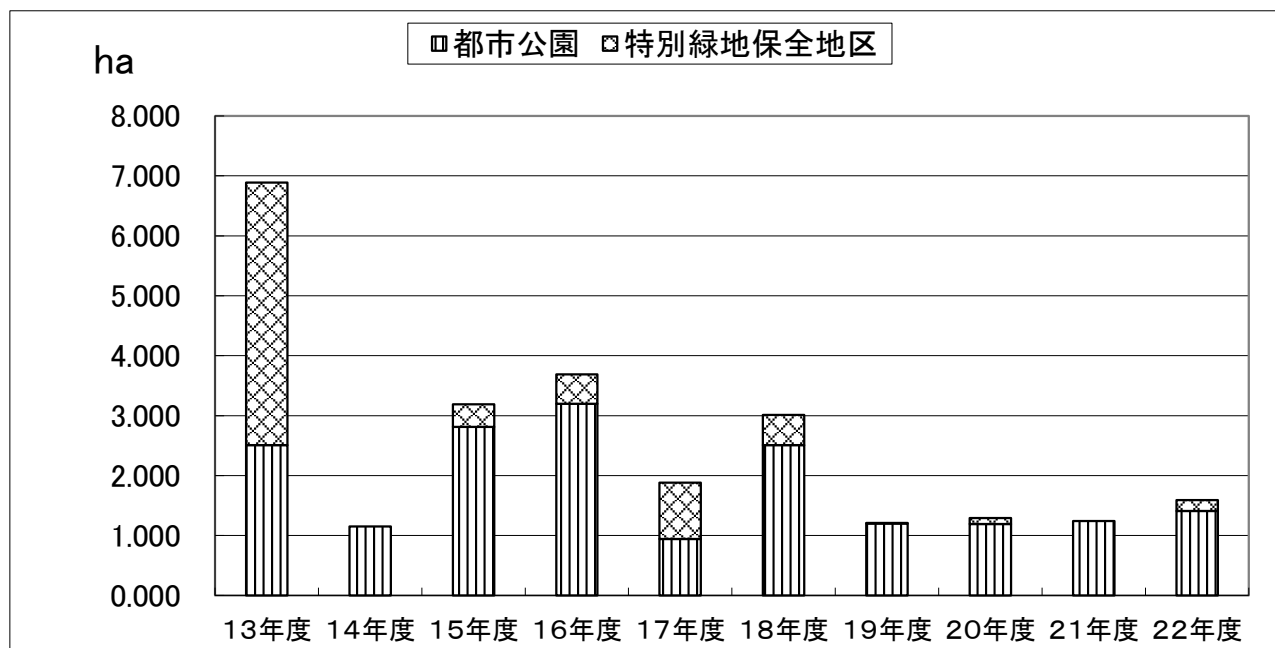
※は、既設で面積のみ増減があったところ。△は、廃止され面積及び箇所数に減が生じたところ。

8. 用地取得状況

最近10年間の用地取得状況

(単位 : ha)

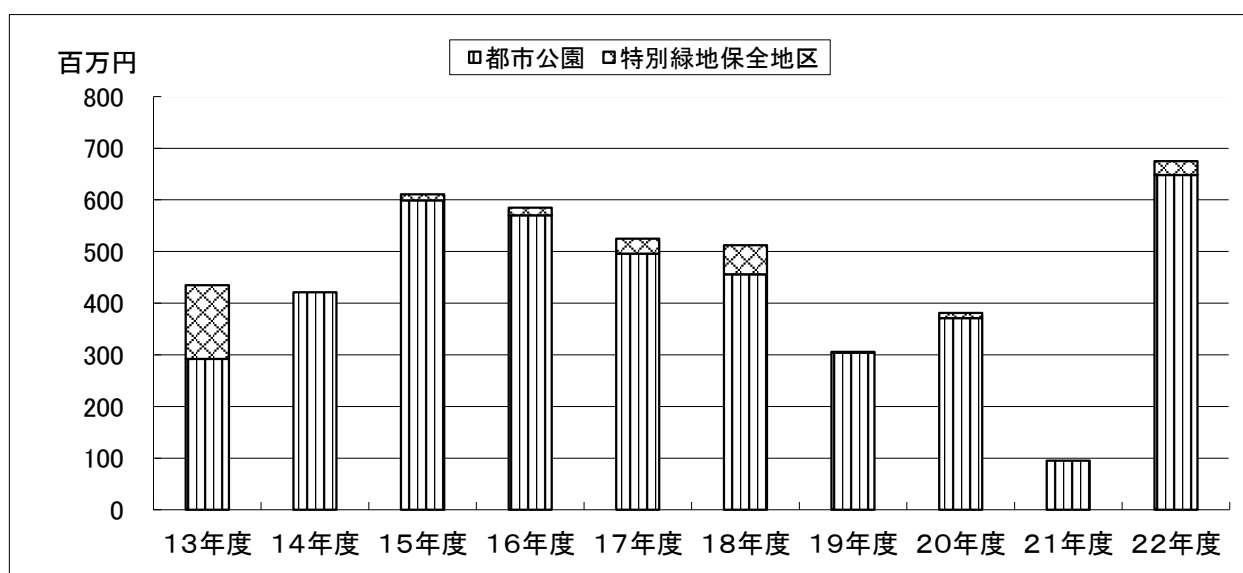
	13年度	14年度	15年度	16年度	17年度	18年度	19年度	20年度	21年度	22年度	合計
都市公園	2.51	1.15	2.81	3.2	0.94	2.51	1.2	1.19	1.24	1.41	18.160
特別緑地保全地区	4.38	0	0.38	0.49	0.94	0.5	0.0087	0.10	0.00	0.18	6.979
合計	6.89	1.15	3.19	3.69	1.88	3.01	1.2087	1.29	1.24	1.59	23.549



最近10年間の用地取得に要した費用

(単位 : 百万円)

	13年度	14年度	15年度	16年度	17年度	18年度	19年度	20年度	21年度	22年度	合計
都市公園	292	421	599	570	496	456	304	371	95	648	4,252
特別緑地保全地区	143	0	12	15	29	56	2	10	0	27	294
合計	435	421	611	585	525	512	306	381	95	675	3,871



9. 他市における都市公園・都市公園以外の市立公園の面積等

2022年4月1日現在

	面積 (km ²)	人口	都市公園		都市公園以外の 市立公園		合計		1人当 り面積 (m ²)
			箇所数	面積 (m ²)	箇所数	面積 (m ²)	箇所数	面積 (m ²)	
八王子市	186.38	578,940	812	6,919,257.43	62	69,012.00	874	6,988,269.43	12.07
立川市	24.36	184,343	100	1,695,829.67	153	55,758.34	253	1,751,588.01	9.50
武蔵野市	10.98	150,772	114	619,531.01	63	32,873.48	177	652,404.49	4.33
三鷹市	16.42	195,624	39	599,101.21	140	87,255.57	179	686,356.78	3.51
青梅市	103.31	132,006	102	615,353.06	59	253,871.46	161	869,224.52	6.58
府中市	29.43	262,610	275	1,804,322.92	99	66,765.93	374	1,871,088.85	7.12
昭島市	17.34	114,428	42	1,112,421.64	49	32,758.34	91	1,145,179.98	10.01
調布市	21.58	243,372	209	1,240,479.63	22	55,582.05	231	1,296,061.68	5.33
小金井市	11.30	127,186	12	798,614.03	205	70,692.00	217	869,306.03	6.83
小平市	20.51	198,633	321	520,148.31	0	0.00	321	520,148.31	2.62
日野市	27.55	190,503	206	1,338,102.99	24	31,655.25	230	1,369,758.24	7.19
東村山市	17.14	152,003	22	797,560.16	139	67,886.21	161	865,446.37	5.69
国分寺市	11.46	130,821	17	225,215.49	150	102,283.21	167	327,498.70	2.50
国立市	8.15	76,905	25	154,668.02	57	47,830.93	82	202,498.95	2.63
福生市	10.16	55,640	55	402,600.53	14	5,742.83	69	408,343.36	7.34
狛江市	6.39	84,425	84	124,362.76	0	0.00	84	124,362.76	1.47
東大和市	13.42	83,682	102	697,538.36	17	20,306.25	119	717,844.61	8.58
清瀬市	10.23	76,155	4	50,685.48	101	195,994.65	105	246,680.13	3.24
東久留米市	12.88	115,316	149	259,323.72	4	2,485.30	153	261,809.02	2.27
武蔵村山市	15.32	70,458	19	1,258,719.56	49	28,810.86	68	1,287,530.42	18.27
多摩市	21.01	145,897	209	2,352,845.11	0	0.00	209	2,352,845.11	16.13
稲城市	17.97	94,133	136	1,025,811.23	0	0.00	136	1,025,811.23	10.90
羽村市	9.90	54,057	71	338,873.37	20	15,361.57	91	354,234.94	6.55
あきる野市	73.47	78,931	33	299,486.81	41	146,299.50	74	445,786.31	5.65
西東京市	15.75	207,207	53	277,128.90	224	84,851.71	277	361,980.61	1.75
町田市	71.55	432,682	724	4,380,428.89	38	446,552.93	762	4,826,981.82	11.16
合計	783.96	4,236,729	3,935	29,908,410.29	1730	1,920,630.37	5,665	31,829,040.66	7.51

※東京都建設局発行「公園調書(令和4年4月1日現在)」より

※都立公園を含む

10. 都市公園一覧表

(1) 街区公園

※施設名の数字は算用数字に統一
※所在地の()内は住居表示

DID = 人口集中地区(令和2年度データ)
(人口密度ha当たり40人以上の地区)

NO	施設名	所在地	面積(m ²)	土地所有者	設置(変更)年月日	DID	施工	備考
1	つくし野 ^{かい} 貝がら児童公園	つくし野1-13	2,096.00	市	S43.10.6	DID	区	
2	つくし野 ^{ふじ} 藤児童公園	つくし野4-10	3,753.00	市	S43.10.6	DID	区	
3	つくし野 ^{みや} 宮まえ児童公園	つくし野2-8	3,298.00	市	S43.10.6	DID	区	
4	つくし野ながぐつ児童公園	つくし野4-31	2,191.00	市	S43.10.6	DID	区	
5	鶴川 ^{ふしみ} 富士見第1児童公園	鶴川4-32	2,313.93	市	S43.8.1	DID	区	
6	鶴川 ^{ふしみ} 富士見第2児童公園	鶴川4-21	2,380.15	市	S43.8.1	DID	区	
7	鶴川 ^{つき} 月の子児童公園	鶴川3-10	2,358.21	市	S43.8.1	DID	区	
8	鶴川 ^{つる} 鶴の子児童公園	鶴川3-23	7,298.73	市	S43.8.1	DID	区	
9	鶴川どんぐり児童公園	鶴川5-9	2,346.99	市	S43.8.1	DID	区	
10	鶴川ひばり児童公園	鶴川2-20-1	2,536.51	市	S43.8.1	DID	区	
11	鶴川 ^{なか} 仲よし児童公園	鶴川2-3	2,314.78	市	S43.8.1	DID	区	
12	鶴川 ^{わかさ} 若草児童公園	鶴川1-11	3,022.74	市	S43.8.1	DID	区	
13	南つくし野なかむら公園	南つくし野4-12-19	1,925.54	市	S46.11.17	DID	区	
14	南つくし野さくら公園	南つくし野1-5	3,552.58	市	S46.11.17	DID	区	
15	南つくし野やなぎ公園	南つくし野3-14	6,369.87	市	S46.11.17	DID	区	
16	南つくし野こうま公園	南つくし野2-30-1	5,204.42	市	S46.11.17		区	
17	^{しん} 新中町 ^{へいわ} 平和公園	中町3-296(3-7)	1,229.28	市	S46.12.27	DID	市	
18	小川せんげん公園	小川1-9	3,589.00	市	S47.12.25	DID	区	
19	小川しもおがわ公園	小川2-17	1,479.00	市	S47.12.25	DID	区	
20	小川 ^{はちやと} 蜂谷戸公園	小川3-10-2	4,768.00	市	S47.12.25	DID	区	
21	小川かえで公園	小川2-29	1,199.00	市	S47.12.25	DID	区	
22	玉川学園なかよし公園	玉川学園6-2383-1(6-3)	8,066.59	市	S47.12.27	DID	市	
23	金森わさび ^だ 田児童公園	金森東3-1073(3-17)	5,078.51	市	S47.12.27	DID	市	
24	金井町 ^ひ 日の出児童公園	金井1-3126-6(1-2)	1,260.00	市、国	S48.11.4	DID	市	
25	小川公園	小川3-16-5	4,775.10	市	S49.3.19	DID	区	
26	小川 ^{やなぎやと} 柳谷戸公園	小川4-21	3,261.35	市	S49.3.19	DID	区	
27	^{からさわ} 柄沢公園	忠生4-7-1	4,112.20	市	S49.2.6	DID	区	
28	かぶと塚公園	忠生3-21-1	3,021.13	市	S49.2.6	DID	区	
29	金井町 ^{くりや} 栗谷児童公園	金井ヶ丘3-2026-4	1,301.03	市	S48.8.8	DID	宅	R2.7.25所在地変更
30	能ヶ谷町 ^{へいわたい} 平和台第1児童公園	能ヶ谷7-1478-31(7-25)	2,425.66	市	S49.3.7 H11.6.8	DID	宅	

NO	施設名	所在地	面積(m ²)	土地所有者	設置(変更)年月日	DID	施工	備考
31	能ヶ谷町平 ^{へいわだい} 和台第2児童公園	能ヶ谷7-1598-225(7-44)	5,992.74	市	S49.3.7		宅	
32	なるせ児童公園	西成瀬2-2154-32(2-27)	2,836.17	市	S49.6.20	DID	区	
33	成瀬台 ^{みつまた} 三ツ又公園	成瀬台1-22	3,773.62	市	S50.2.10	DID	区	
34	成瀬台 ^{こうしんづか} 庚申塚公園	成瀬台2-31	11,766.82	市	S50.2.10	DID	区	
35	成瀬台公園	成瀬台3-7	5,723.92	市	S50.2.10	DID	区	
36	成瀬台 ^{まつかぜ} 松風公園	成瀬台3-42	3,609.55	市	S50.2.10	DID	区	
37	成瀬台 ^{みたけ} 美岳公園	成瀬台4-25	3,069.95	市	S50.2.10	DID	区	
38	玉川学園 ^{あさひ} 朝日公園	玉川学園4-3751-38(4-15)	890.95	市	S50.4.19	DID	宅	
39	玉川学園やすらぎ公園	玉川学園4-3583-13(4-21)	2,064.92	市	S50.4.19	DID	宅	
40	成瀬 ^{べんてんぼし} 弁天橋公園	成瀬8-2045(8-11)	1,445.11	市	S50.3.11	DID	宅	
41	成瀬 ^{かしま} 鹿島公園	成瀬8-1993-33(8-27)	388.62	市	S50.3.11	DID	宅	
42	イトーピア東公園	能ヶ谷5-619-111(5-37)	1,125.31	市	S50.12.11	DID	宅	
43	イトーピア西公園	能ヶ谷5-548-13(5-27)	1,625.26	市	S50.12.11	DID	宅	
44	金森ミニ公園	金森東3-1924-28(3-35)	67.58	市	S50.6.19	DID	宅	
45	玉川学園7丁目児童公園	玉川学園7-630-6(7-2)	331.04	市	S50.4.4	DID	宅	
46	相原町 ^{ねぎし} 根岸児童公園	相原町2983-53	325.88	市	S50.6.24		宅	
47	かしのみ公園	忠生2-14-1	2,711.76	市	S52.3.31	DID	区	
48	成瀬 ^{みなみだい} 南台公園	東玉川学園1-3567-17(1-10)	645.24	市	S52.3.25	DID	宅	
49	日向台北公園	本町田2754-35	1,108.06	市	S52.7.29	DID	公	
50	日向台 ^{ふじだな} 藤棚公園	本町田893-6	528.99	市	S52.7.29	DID	公	
51	日向台東公園	本町田1053-34	258.89	市	S52.7.29	DID	公	
52	日向台 ^{さんかく} 三角公園	本町田1053-65	412.52	市	S52.7.29	DID	公	
53	本町田ひばり公園	本町田2141-33	793.82	市	S52.10.29	DID	宅	
54	^{たかせ} 高瀬第1公園	高ヶ坂5-284-2(5-19)	1,056.85	市	S54.3.31	DID	公	
55	^{たかせ} 高瀬第2公園	高ヶ坂3-162-1(3-20)	2,587.18	市	S54.3.31 H14.8.8	DID	公 区・公	
56	^{たかせ} 高瀬第3公園	高ヶ坂4-81-31(4-4)	2,366.14	市	S54.3.31	DID	公	
57	中町公園	中町3-304-13(3-6)	390.00	市	S54.3.31	DID	宅	
58	^{やなぎばし} 柳橋公園	金森東4-1793-652(4-6)	1,704.71	市	S54.3.31	DID	宅	
59	^{やまこうえん} ゆうき山公園	金井ヶ丘1-2882-2	7,282.02	市	S54.3.31	DID	宅	R2.7.25所在地変更
60	^{かさやと} 上谷戸公園	金森東3-1103-15(3-19)	539.53	市	S54.3.31	DID	区	

NO	施設名	所在地	面積 (㎡)	土地所有者	設置(変更)年月日	DID	施工	備考
61	しみずだに 清水谷公園	成瀬1-1-8	4,738.42	市	S54.3.31	DID	区	
62	てんだい 天台公園	成瀬1-23-1	2,418.94	市	S54.3.31	DID	区	
63	きりはた 桐畑公園	南成瀬2-20	3,582.76	市	S54.3.31	DID	区	
64	はら 原公園	南成瀬2-9	2,024.84	市	S54.3.31	DID	区	
65	しろやま 城山公園	南成瀬3-16-3	4,816.49	市	S54.3.31	DID	区	
66	南成瀬中央公園	南成瀬1-10	5,397.29	市	S54.3.31	DID	区	
67	えげやま 会下山公園	南成瀬4-6-2	3,916.03	市	S54.3.31	DID	区	
68	なかときわ児童公園	常盤町3331-11	151.61	市	S63.10.1	DID	宅	
69	てんじんぼら 天神原公園	南成瀬6-6-1	2,560.21	市	S54.3.31	DID	区	
70	とうこうじ 東光寺公園	南成瀬7-17-1	3,034.00	市	S54.3.31 H18.2.24	DID	区	
71	はら なずな原公園	南成瀬8-20-3	3,192.55	市	S54.3.31	DID	区	
72	ましみず 真清水公園	真光寺3-2-5	1,792.54	市	S55.4.1	DID	公	
73	あい はら 相の原公園	忠生2-15-52	434.79	市	S55.4.1	DID	宅	
74	玉川学園1丁目児童公園	玉川学園1-4346-41(1-19)	233.24	市	S55.10.1	DID	宅	
75	ささご 笹子第1児童公園	金井ヶ丘3-2130-1	1,081.70	市	S55.10.1	DID	宅	R2.7.25所在地変更
76	ささご 笹子第2児童公園	金井ヶ丘3-2193-7	1,388.85	市	S55.10.1	DID	宅	R2.7.25所在地変更
77	金井なかよし児童公園	金井ヶ丘1-2882-62	722.00	市	S55.10.1	DID	宅	R2.7.25所在地変更
78	どうぶつ 動物児童公園	金井ヶ丘1-2882-57	1,311.00	市	S55.10.1	DID	宅	R2.7.25所在地変更
79	はちまん 金井八幡児童公園	金井ヶ丘1-2612-20	327.00	市	S55.10.1	DID	宅	R2.7.25所在地変更
80	まくら 木倉児童公園	金井ヶ丘2-2480-3	235.00	市	S55.10.1	DID	宅	R2.7.25所在地変更
81	つくし野ミニ児童公園	つくし野1-31-23	206.54	市	S55.10.1	DID	宅	
82	いのはな 井ノ花児童公園	大蔵町1675-47	256.66	市	S55.10.1	DID	宅	
83	あやべ 綾部児童公園	野津田町1323-3	217.70	市	S55.10.1	DID	宅	
84	まるやま 丸山児童公園	野津田町498-6	208.00	市	S55.10.1	DID	宅	
85	成瀬台北公園	成瀬台4-3700-118	2,213.92	市	S56.4.1	DID	宅	
86	ばんば 馬場児童公園	小山町217-30	416.00	市	S56.4.1	DID	宅	
87	つばき公園	南つくし野2-10-6	2,965.99	市	S56.7.1	DID	市	
88	いりやと 金井入谷戸児童公園	金井1-953-4(1-41)	279.85	市	S56.8.3	DID	宅	
89	ほつちようやま 八町山児童公園	南大谷912-65	824.83	市	S56.9.9	DID	宅	
90	あさひがおか 玉川学園旭ヶ丘児童公園	玉川学園7-3535-168(7-23)	718.19	市	S56.3.16	DID	宅	

NO	施設名	所在地	面積 (㎡)	土地所有者	設置(変更)年月日	DID	施工	備考
91	ながさか 玉川学園長坂児童公園	玉川学園8-3497-4(8-12)	218.00	市	S57.4.1	DID	宅	
92	しんぎょくえんだい 玉川学園新玉園台児童公園	玉川学園3-3701-15(3-16)	603.24	市、民	S57.4.1	DID	宅	
93	玉川学園3丁目児童公園	玉川学園3-3700-80(3-18)	232.29	市	S57.4.1	DID	宅	
94	たき さわ 滝の沢児童公園	本町田1836-13	346.95	市	S57.7.1	DID	宅	
95	さかした 相原坂下児童公園	相原町370-19	358.76	市	S57.10.1	DID	宅	
96	おおほしざか 函師大橋坂児童公園	函師町1326-47	459.00	市	S58.1.1	DID	宅	
97	いまい やと 今井谷戸児童公園	本町田2981-1	675.00	市	S58.1.1	DID	宅	
98	旭町2丁目児童公園	旭町2-1698-32(2-13)	208.07	市	S58.4.1	DID	宅	
99	高ヶ坂ともだち公園	高ヶ坂2-566-3(2-36)	255.29	市	S58.4.1	DID	宅	
100	玉川学園たんぼぼ児童公園	玉川学園4-3773-116(4-17)	156.51	市	S58.10.1	DID	宅	
101	せき やま 堰の山児童公園	大蔵町1600-40	900.00	市	S58.10.1	DID	宅	
102	つるがねばし 金森鶴金橋児童公園	金森3-865-11(3-5)	187.17	市	S59.1.1	DID	宅	
103	玉川学園つくしんぼ児童公園	玉川学園4-3582-33(4-19)	639.75	市	S59.1.1 H18.9.19	DID	宅	
104	玉川学園すみれ児童公園	玉川学園4-3582-42(4-19)	629.91	市	S59.1.1	DID	宅	
105	うらやと 能ヶ谷裏谷戸児童公園	能ヶ谷7-1464-43(7-20)	470.49	市	S59.1.1	DID	宅	
106	はに おか 埴の丘児童公園	南大谷27-15	731.71	市	S59.4.1	DID	宅	
107	やと 相原谷戸児童公園	相原町1454-32	622.57	市	S59.4.1	DID	宅	
108	やま 相原てんで山児童公園	相原町1806-33	1,664.95	市	S59.4.1	DID	宅	
109	森野6丁目児童公園	森野6-86-12	139.85	市	S59.7.1	DID	宅	
110	きゅうしょうじ 高ヶ坂久昌寺児童公園	高ヶ坂3-512-16(3-30)	157.60	市	S59.7.1	DID	宅	
111	かんしょうじ 成瀬観性寺公園	西成瀬2-2741-1(2-12)	5,148.15	市	S59.11.23	DID	区	
112	いなりまえ 成瀬稲荷前公園	西成瀬2-2199-1(2-45)	793.90	市	S59.11.23	DID	区	
113	小山田桜台児童公園	小山田桜台1-8-3	9,944.85	市	S60.1.1	DID	公	
114	玉川学園4丁目児童公園	玉川学園4-3827-32(4-7)	335.69	市	S60.1.1	DID	宅	
115	だい 金井大ビヤク児童公園	金井ヶ丘1-2941-26	1,008.13	市	S60.1.1	DID	宅	R2.7.25所在地変更
116	みや わき 金森宮の脇児童公園	金森1-331-27(1-49)	179.51	市	S60.4.1	DID	市	
117	じんかくじ 神楽寺公園	つくし野1-36-13	1,633.26	市	S60.7.1	DID	市	
118	なかはら 木曾中原児童公園	木曾東4-583-8(4-3)	122.90	市	S60.10.1	DID	宅	

NO	施設名	所在地	面積(m ²)	土地所有者	設置(変更)年月日	DID	施工	備考
119	しょうほうじ 定方寺公園	南町田1-5(1-45)	4,456.14	市、国	S60.10.1 H16.7.13	DID	宅	H28.7.18所在地変更 河川占用
120	南大谷さくらんぼ公園	南大谷473-29	397.04	市	S61.4.1	DID	宅	
121	森野2丁目児童公園	森野2-1219(2-17)	992.25	市	S61.7.1	DID	公	
122	おおはざか 大橋坂第2児童公園	函師町1333-21	376.00	市	S61.10.1	DID	宅	
123	薬師台けやき公園	金井1-17-1(1-48)	2,197.39	市	S62.1.1 H27.6.11	DID	宅	
124	薬師台かしの木公園	金井1-30-1(1-48)	1,638.12	市	S62.1.1	DID	宅	
125	薬師台てんとうむし公園	薬師台1-15-1	752.07	市	S62.1.1	DID	宅	
126	薬師台はにわ公園	薬師台1-1-1	4,483.65	市	S62.1.1	DID	宅	
127	あおぞら 薬師台青空公園	薬師台2-13-3	1,471.53	市	S62.1.1	DID	宅	
128	薬師台とんがり帽子公園	薬師台3-1-2	2,340.74	市	S62.1.1		宅	
129	やちよう 野津田野鳥児童公園	金井3-31-12	1,789.83	市	S62.1.1	DID	宅	
130	薬師台ぞうさん公園	薬師台3-27-1	451.90	市	S62.1.1	DID	宅	
131	かぜこ 薬師台風の子公園	薬師台3-31-4	357.14	市	S62.1.1	DID	宅	
132	きどお 三輪ゆりの木通り公園	三輪緑山3-14	5,104.99	市	S62.1.1	DID	区	
133	三輪けやき公園	三輪緑山1-16-1	1,100.00	市	S62.1.1	DID	区	
134	だいざか 金井台坂児童公園	金井4-141-31(4-19)	297.40	市	S62.4.1	DID	宅	
135	たけのうち 竹之内公園	下小山田町4009-1	441.94	市	S62.4.1		区	
136	みやまえ 宮の前公園	下小山田町4006-1	1,626.65	市	S62.4.1		区	
137	むかいだい 向台公園	下小山田町4009-3	2,234.87	市	S62.4.1		区	
138	くまどう 熊の堂公園	下小山田町4018-15	1,840.85	市	S62.4.1		区	
139	小山田くりの木公園	上小山田町497-12	132.62	市	S62.7.1	DID	宅	
140	広袴いせづくり公園	広袴2-10-16	649.09	市	S62.7.1 H18.6.14	DID	宅	
141	玉川学園5丁目児童公園	玉川学園5-3781-17(5-16)	344.21	市	S62.10.1	DID	宅	
142	つくし野ポケット公園	つくし野4-28-47	134.62	市	S62.10.1	DID	宅	
143	旭町コスモス公園	旭町3-635-19(3-16)	238.59	市	S63.1.1	DID	宅	
144	西山児童公園	南成瀬4-19-14	1,712.03	市、国	S63.1.1	DID	市	
145	さきこ 笹子第3児童公園	金井ヶ丘2-2255-7	2,027.82	市	S63.7.1 H18.3.1	DID	宅	R2.7.25所在地変更
146	さづか 三塚児童公園	原町田2-1447-6(2-22)	280.51	市	S63.7.1	DID	宅	
147	やまこ 小山田山の子公園	上小山田町439-25	255.81	市	S63.7.1	DID	宅	
148	にしだばし 金森西田橋公園	金森5-1546-50(5-15)	1,759.34	市	S63.7.1	DID	公	

NO	施設名	所在地	面積(㎡)	土地所有者	設置(変更)年月日	DID	施工	備考
149	三輪コミュニティパーク	三輪緑山2-27	3,308.28	市	S63.7.1	DID	区	
150	三輪 ^{あおば} 青葉公園	三輪緑山2-35-1	3,271.92	市	S63.7.1	DID	区	
151	三輪 ^{どお} さくら通り公園	三輪緑山2-19	8,277.08	市	S63.7.1	DID	区	
152	^{ひがしかた} 東方公園	南成瀬7-20-1	1,142.05	市、国	S63.7.1	DID	市	
153	成瀬が丘児童公園	成瀬が丘1-13-6	1,581.72	市	S63.7.1	DID	市	
154	金井くすのき公園	金井6-180-30(6-44)	820.98	市	S63.10.1	DID	宅	
155	金井 ^{もり おか} 森の丘公園	金井6-1255-133(6-23)	6,037.99	市	S63.10.1	DID	宅	
156	金井さくら公園	金井6-1312-3(6-42)	1,272.00	市	S63.10.1	DID	宅	
157	金井ふれあい公園	金井6-1447-32(6-4)	924.24	市	S63.10.1	DID	宅	
158	能ヶ谷 ^{ふじのき} 藤ノ木公園	能ヶ谷5-1761-17(5-19)	834.55	市	S63.10.1	DID	宅	
159	東玉川学園1丁目児童公園	東玉川学園1-3385-30(1-9)	1,343.73	市	S63.10.1	DID	宅	
160	東玉川学園4丁目児童公園	東玉川学園4-3400-77	2,164.86	市	S63.10.1 H24.6.8	DID	宅	
161	金森むつみ児童公園	金森4-1697-13(4-4)	1,526.96	市	S64.1.1 H14.8.26	DID	公	
162	^{だいかんやま} 代官山公園	金井6-1648-62(6-28)	1,034.73	市	S64.1.1	DID	宅	
163	金井 ^{こぞう} 子象児童公園	金井8-1788-17(8-19)	120.01	市	S64.1.1	DID	宅	
164	^{よつぎばし} 四ツ木橋児童公園	三輪町398	2,982.70	市	S64.1.1	DID	市	
165	^{まがけ} 馬駈公園	函師町605-4	751.25	市	H元.4.1	DID	区	
166	もみじ公園	函師町614-10	3,697.79	市	H元.4.1	DID	区	
167	玉川学園6丁目パンダ児童公園	玉川学園6-2415-12(6-3)	220.53	市	H元.7.1	DID	宅	
168	金井 ^{くりや} 栗谷第2児童公園	金井ヶ丘4-1961-5	557.34	市	H元.7.1	DID	宅	R2.7.25所在地変更
169	金井 ^{そうようだい} 桑陽台さくら公園	金井ヶ丘4-1959-8	294.31	市	H元.7.1 H15.3.31	DID	宅	R2.7.25所在地変更
170	玉川学園1丁目いのこ児童公園	玉川学園1-549-3(1-5)	366.61	市	H元.7.1	DID	宅	
171	本町田むかい児童公園	本町田206-56	731.11	市	H元.10.1	DID	宅	
172	小山田 ^{みなみだい} 南台公園	小山田桜台1-21-33	1,258.18	市	H2.1.1	DID	公	
173	上小山田 ^{やとがわ} 谷戸川児童公園	上小山田町174-8	277.05	市	H2.1.1	DID	宅	
174	鶴間 ^{すなば} まんまる砂場公園	南町田3-393-10(3-11)	179.41	市	H2.4.1	DID	宅	H28.7.18所在地変更
175	函師 ^{なみき} 並木 ^{うえ} の上児童公園	函師町2960-27	1,102.96	市	H2.4.1	DID	宅	
176	成瀬が丘3丁目児童公園	成瀬が丘3-33	1,782.49	市	H2.4.1	DID	市	
177	高ヶ坂すずかけ児童公園	高ヶ坂3-1870-18(3-18)	250.86	市	H2.4.1	DID	宅	
178	金森 ^{やま} 山児童公園	金森1-75-8(1-43)	169.81	市	H2.7.1	DID	宅	

NO	施設名	所在地	面積(㎡)	土地所有者	設置(変更)年月日	DID	施工	備考
179	野津田並木児童公園	野津田町1931-23	356.28	市	H2.7.1	DID	宅	
180	金井戸場第1児童公園	金井ヶ丘2-2298-13	345.52	市	H2.10.1	DID	宅	R2.7.25所在地変更
181	金井戸場第2児童公園	金井ヶ丘2-2285-34	377.11	市	H2.10.1	DID	宅	R2.7.25所在地変更
182	金井井戸窪第1児童公園	金井8-1474-4(8-9)	894.83	市	H2.10.1	DID	宅	
183	金井池田公園	金井2-18	1,282.08	市	H3.1.1	DID	区	
184	金井白山公園	金井2-25	500.07	市	H3.1.1	DID	区	
185	森野5丁目児童公園	森野5-573-10(5-24)	440.75	市	H3.1.1	DID	宅	
186	東玉川学園化石谷公園	東玉川学園4-3470-4	1,058.84	市	H3.1.1	DID	市	
187	成瀬吹上公園	成瀬6-5109-2(6-10)	1,190.02	市	H3.1.1	DID	宅	
188	能ヶ谷ただ橋児童公園	能ヶ谷7-1480-5(7-22)	379.17	市	H3.1.1	DID	宅	
189	本町田むかい第2児童公園	本町田14-3	529.90	市	H3.1.1	DID	宅	
190	鶴間橋児童公園	南町田4-318-5(4-7)	681.31	市	H3.5.1	DID	宅	H28.7.18所在地変更
191	小山田山の子第2公園	上小山田町465-7	230.83	市	H3.5.1 H18.6.19	DID	宅	
192	本町田むかい第3児童公園	本町田199-11	350.00	市	H3.5.1	DID	宅	
193	高ヶ坂ころく谷児童公園	成瀬が丘3-1109-3	1,288.21	市	H3.5.1	DID	宅	
194	本町田原児童公園	本町田2087-5	404.41	市	H3.5.1	DID	宅	
195	成瀬しぶつかき児童公園	西成瀬3-3067-8(3-8)	391.04	市	H3.9.20	DID	宅	
196	相原蚕種石児童公園	相原町307-11	1,244.00	市	H3.12.2	DID	宅	
197	坂下第2児童公園	相原町367-2	587.68	市	H3.12.2	DID	宅	
198	真光寺むこう山児童公園	真光寺町1018-3	506.28	市	H4.6.5	DID	宅	
199	成瀬いなり山児童公園	西成瀬1-2608-36(1-39)	599.67	市	H4.6.25	DID	宅	
200	三輪緑山ミニ公園	三輪緑山2-2129-14	105.00	市	H4.7.13	DID	宅	
201	みどり児童公園	成瀬が丘1-6-1	1,261.71	市	H4.7.13	DID	市	
202	真光寺かん塚児童公園	真光寺町1054-33	326.89	市	H4.10.12	DID	宅	
203	本町田上の山児童公園	本町田2954-19	1,112.30	市	H4.12.2	DID	宅	
204	常盤天神山脇児童公園	常盤町3349-27	634.00	市	H5.1.12	DID	宅	
205	能ヶ谷りす児童公園	能ヶ谷2-1009-2(2-18)	262.90	市	H5.2.3	DID	宅	
206	鶴間前谷戸児童公園	鶴間6-1582-13(6-56)	214.60	市	H5.2.10	DID	宅	H28.7.18所在地変更
207	本町田おやしき児童公園	本町田1143-5	586.87	市	H5.5.14	DID	宅	
208	木曾町口ディオ児童公園	木曾東1-135-6(1-10)	334.78	市	H5.7.5	DID	宅	

NO	施設名	所在地	面積(㎡)	土地所有者	設置(変更)年月日	DID	施工	備考
209	小山田桜台ねむの木児童公園	小山田桜台2-10-64	1,107.39	市	H5.7.8	DID	公	
210	小山田桜台こぶし児童公園	小山田桜台2-16-33	6,629.34	市	H5.7.8	DID	公	
211	小山田桜台けやき児童公園	小山田桜台2-16-35	1,319.46	市	H5.7.8 H19.1.19	DID	公	
212	森野ポケット児童公園	森野6-85-26	112.28	市	H5.7.19	DID	宅	
213	高ヶ坂もちの木児童公園	高ヶ坂6-856-4(6-17)	438.00	市	H5.8.5	DID	宅	
214	金井みはらし児童公園	金井8-1788-40(8-19)	461.19	市	H5.8.19	DID	宅	
215	小山小谷田端児童公園	小山町3310-5	1,323.28	市	H5.9.29	DID	宅	
216	木曾さくら児童公園	木曾東3-651-5(3-2)	280.00	市	H5.10.29	DID	市	
217	函師川嶋公園	函師町1335-2	1,813.81	市	H5.10.29	DID	宅	
218	金森ポケット公園	金森2-590-4(2-21)	282.95	市	H5.12.14	DID	宅	
219	綾部ポケット公園	野津田町1097-7	170.17	市	H6.1.10	DID	宅	
220	本町田田向児童公園	本町田2016-20	395.68	市	H6.1.10	DID	宅	
221	高ヶ坂丸山公園	高ヶ坂5-452-15(5-17)	405.35	市	H6.2.4	DID	宅	
222	下小山田瀧谷公園	下小山田町1460-3	2,365.98	市	H6.3.3		宅	
223	野津田川島公園	野津田町3536-6	856.79	市	H6.3.17	DID	区	
224	金井関山公園	金井3-12-1	2,999.39	市	H6.3.17	DID	区	
225	金井榛名公園	金井3-24-7	2,069.57	市	H6.3.17	DID	区	
226	金井大塚公園	金井3-33-1	900.02	市	H6.3.17	DID	区	
227	三輪内田公園	三輪町1817-5	694.90	市	H6.4.8	DID	宅	
228	上三輪公園	三輪町1878-7	375.16	市	H6.6.3	DID	宅	
229	小山じんみょうじ公園	小山町2392-5	574.03	市	H6.8.25	DID	宅	
230	上小山田池谷戸児童公園	上小山田町2918-40	351.02	市	H6.8.25	DID	宅	
231	大蔵東方公園	大蔵町2047-14	696.28	市	H6.9.28	DID	宅	
232	南大谷三角公園	南大谷503-7	408.42	市	H6.11.10	DID	宅	
233	大蔵住吉公園	大蔵町3162-11	321.55	市	H6.11.10	DID	宅	
234	玉川学園南谷ツ第1公園	玉川学園5-2388-6(5-26)	436.59	市	H6.11.10	DID	宅	
235	玉川学園南谷ツ第2公園	玉川学園5-2389-36(5-25)	984.34	市	H6.11.10	DID	宅	
236	金井大ビヤク第2公園	金井ヶ丘1-2936-18	800.87	市	H6.11.10 H12.1.17	DID	宅	R2.7.25所在地変更
237	下小山田上ノ坂公園	下小山田町2907-69	335.04	市	H6.12.16		宅	
238	金井南谷ツ第3公園	金井ヶ丘2-2586-4	720.42	市	H7.3.3	DID	宅	R2.7.25所在地変更

NO	施設名	所在地	面積 (㎡)	土地所有者	設置(変更)年月日	DID	施工	備考
239	金井南谷ツポケット公園	金井ヶ丘2-2594-30	260.35	市	H7.3.3	DID	宅	R2.7.25所在地変更
240	金井宮谷ツ公園	金井ヶ丘2-2684-20	1,284.02	市	H7.3.3	DID	宅	R2.7.25所在地変更
241	金井堰口公園	金井4-41-15(4-21)	1,198.60	市	H7.3.3 H11.10.7	DID	宅	
242	高ヶ坂わさび田公園	原町田2-1433-3(2-19)	333.33	市	H7.5.8	DID	宅	
243	金井栗谷ハナミズキ公園	金井ヶ丘4-1940-30	518.22	市	H7.5.8	DID	宅	R2.7.25所在地変更
244	木曾ほがらか公園	木曾東1-149-1(1-2)	994.95	都	H7.5.23	DID	公	
245	金井下木倉公園	金井7-1513-11(7-6)	640.55	市	H7.8.23	DID	宅	
246	金井戸場谷戸公園	金井7-1489-53(7-7)	1,917.17	市	H7.8.23	DID	宅	
247	南大谷曲り坂公園	南大谷1598-12	406.74	市	H7.10.5	DID	宅	
248	函師大橋山公園	函師町517-4	1,201.91	市	H8.1.5	DID	宅	
249	玉川学園アリスの庭	玉川学園1-571-58(1-2)	620.75	市	H8.1.5	DID	宅	
250	本町田勝負ヶ谷公園	本町田3207-5	435.44	市	H8.1.30	DID	宅	
251	能ヶ谷藤野木橋公園	能ヶ谷3-435-6(3-11)	1,002.53	市	H8.2.23	DID	宅	
252	相原橋本公園	相原町545-4	1,418.73	市	H8.3.8	DID	宅	
253	小山三ツ目東公園	小山町3521-12	418.72	市	H8.3.8	DID	宅	
254	上小山田川島下公園	上小山田町178-6	1,055.42	市	H8.3.27	DID	宅	
255	木曾かやの木公園	木曾東3-678-1(3-13)	328.22	市	H8.4.12	DID	宅	
256	原町田2丁目旭ヶ丘公園	原町田2-1461-29(2-20)	527.74	市	H8.4.17	DID	市	
257	小川プラタナス公園	小川6-1513-12(6-7)	1,008.01	市	H8.5.1	DID	宅	H28.7.18所在地変更
258	鶴川けやき公園	鶴川6-7-3	639.00	市	H8.5.13	DID	宅	
259	鶴間ポケット公園	鶴間4-1032-4(4-12)	63.00	市	H8.5.14	DID	宅	H28.7.18所在地変更
260	金井向山児童公園	金井5-1246-46(5-25)	561.82	市	H8.6.5	DID	宅	
261	函師日向公園	函師町2252-6	988.54	市	H8.7.3	DID	宅	
262	本町田みはらし公園	本町田3033-7	967.33	市	H8.7.17	DID	宅	
263	能ヶ谷おっぱら児童公園	能ヶ谷6-1697-24(6-37)	113.06	市	H8.8.15	DID	宅	
264	大蔵八坂前公園	大蔵町196-10	614.39	市	H8.8.23	DID	宅	
265	小野路下堤公園	小野路町2002-13	306.09	市	H8.9.3	DID	宅	
266	相原芹沢谷戸公園	相原町1787-12	900.79	市	H8.10.7	DID	宅	
267	山崎横みね谷戸公園	山崎町1536-8	316.35	市	H8.11.13	DID	宅	
268	高ヶ坂寺坂公園	高ヶ坂7-1237-27(7-17)	346.32	市	H8.11.19	DID	宅	

NO	施設名	所在地	面積(m ²)	土地所有者	設置(変更)年月日	DID	施工	備考
269	金森さくらなかよし公園	金森東3-1128-5(3-7)	411.00	市	H8.11.27	DID	市	
270	相原坂下北公園 <small>さかしたきた</small>	相原町468-32	1,190.50	市	H8.12.10	DID	宅	
271	金井日向公園 <small>ひなた</small>	金井4-205-4(4-14)	2,474.97	市	H9.3.17 H9.4.18	DID	宅	
272	下小山田やまのは公園	下小山田町2806	3,514.36	市	H9.3.28	DID	区	
273	金井七面公園 <small>しちめん</small>	金井7-1426-2(7-2)	2,844.61	市	H9.3.28	DID	宅	
274	原町田わかば公園	原町田6-260(6-27)	1,144.03	市	H9.5.14	DID	市	
275	小野路長谷公園 <small>ちようがや</small>	小野路町2938-5	881.98	市	H9.5.14		宅	
276	函師大橋坂西公園 <small>おおはしざかし</small>	函師町626-34	315.73	市	H9.7.17	DID	宅	
277	小山片所公園 <small>かたそ</small>	小山町2485-2	478.26	市	H9.7.17	DID	宅	
278	森野上の山公園 <small>うえ やま</small>	森野6-89-20	378.58	市	H9.8.13	DID	宅	
279	金井上ノ原児童公園 <small>うえのはら</small>	金井6-1223-4(6-15)	2,811.14	市	H9.8.27	DID	宅	
280	金井井戸窪第2公園 <small>いどくぼ</small>	金井8-1505-4(8-3)	1,989.28	市	H9.9.17 H12.1.17 H15.8.4	DID	宅 市	
281	成瀬熊ヶ谷戸公園 <small>くまがやと</small>	成瀬台2-33-1	3,482.29	市	H9.9.17	DID	区	
282	成瀬東公園	成瀬3-6-1	5,108.86	市	H9.9.17	DID	区	
283	金井上木倉公園 <small>かみきくら</small>	金井ヶ丘2-2488-2	526.86	市	H9.9.17	DID	宅	R2.7.25所在地変更
284	旭町3丁目公園	旭町3-688-23(3-17)	252.21	市	H9.10.28	DID	宅	
285	山崎三家平公園 <small>さんやだいら</small>	山崎町2042-25	479.28	市	H9.11.14	DID	宅	
286	三輪沢谷戸かしの木公園 <small>さわやと</small>	三輪緑山4-22-11	511.27	市	H9.12.1	DID	区	
287	三輪沢谷戸かえで公園 <small>さわやと</small>	三輪緑山1-35	2,361.13	市	H9.12.1	DID	区	
288	大蔵台公園 <small>だい</small>	大蔵町3116-13	435.32	市	H10.2.19	DID	宅	
289	大蔵関山公園 <small>せきやま</small>	大蔵町3056-8	536.99	市	H10.4.30	DID	宅	
290	旭町木曾境公園 <small>きそ さかい</small>	旭町1-6-13(1-5)	183.94	市	H10.7.10	DID	宅	
291	小野路下堤くすのき公園 <small>しもづつみ</small>	小野路町1840-12	1,293.40	市	H10.8.31	DID	宅	
292	小野路下堤湧水公園 <small>しもづつみゆうすい</small>	小野路町1780-14	457.22	市	H10.8.31	DID	宅	
293	高ヶ坂三蔵寺公園 <small>さんぞうじ</small>	高ヶ坂4-103-25(4-22)	186.93	市	H10.8.31	DID	宅	
294	東玉川学園本田の谷戸公園 <small>ほんだ やと</small>	東玉川学園3-3219-11	543.88	市	H10.8.31	DID	宅	
295	金井青木の台公園 <small>あおき だい</small>	金井ヶ丘4-1833-4	315.75	市	H10.8.31 H14.9.17	DID	宅	R2.7.25所在地変更
296	大蔵七坂公園 <small>ななさか</small>	大蔵町2197-15	231.48	市	H11.1.11	DID	宅	
297	金井くりき谷戸公園 <small>やと</small>	金井ヶ丘4-1825-55	496.48	市	H11.2.3	DID	宅	R2.7.25所在地変更
298	相原お浜御殿公園 <small>はまごてん</small>	相原町358-14	345.38	市	H11.2.15		宅	

NO	施設名	所在地	面積(m ²)	土地所有者	設置(変更)年月日	DID	施工	備考
299	成瀬鞍掛三角公園	西成瀬1-2223-3(1-55)	220.08	市	H11.3.3	DID	宅	
300	三輪新田谷戸公園	三輪緑山3-2112-14	845.90	市	H11.3.29	DID	宅	
301	相原さくがあらく公園	相原町1051-51	284.09	市	H11.5.24		宅	
302	東玉川学園又畑毛山公園	東玉川学園4-3457-1	1,808.41	市	H11.6.2	DID	宅	
303	金井川井田公園	金井ヶ丘4-1867-5	216.76	市	H11.6.2	DID	宅	R2.7.25所在地変更
304	相原元橋公園	相原町598-21	213.27	市	H11.6.2	DID	宅	
305	鶴間ヶ原公園	南町田2-461-42(2-23)	295.46	市	H11.6.2	DID	宅	H28.7.18所在地変更
306	山崎横谷戸公園	木曽東4-2327-34(4-32)	197.97	市	H11.6.22	DID	宅	
307	西田高木公園	金森5-1546-3先(5-11)	2,741.53	国	H11.6.28 H16.7.13	DID	市	河川占用
308	高ヶ坂遺跡公園	高ヶ坂2-1416(2-43)	825.10	市	H11.9.16	DID	市	
309	相原根岸せせらぎ公園	相原町2894-2	1,113.33	市	H11.11.11		区	
310	木曽町中央公園	木曽西4-1610-4(4-20)	600.00	市	H11.11.11	DID	区	
311	木曽富士沢公園	木曽西5-2086-2(5-33)	222.51	市	H11.12.6	DID	宅	
312	金井ユズリハ公園	金井1-869-16(1-15)	499.79	市	H12.1.17	DID	宅	
313	金井新田公園	金井1-3118-5(1-5)	729.90	市	H12.1.17 H14.9.17	DID	宅	
314	金井真之山脇公園	金井ヶ丘1-2949-1	311.27	市	H12.1.17	DID	宅	R2.7.25所在地変更
315	金井茅場公園	玉川学園4-2938-18	369.84	市	H12.1.17	DID	宅	R2.7.25所在地変更
316	金井櫃ヶ谷戸公園	金井5-1114-1(5-10)	1,167.48	市	H12.1.17	DID	宅	
317	金井辰の尾公園	金井ヶ丘2-2308-13	1,256.60	市	H12.1.17	DID	宅	R2.7.25所在地変更
318	鶴間三角公園	鶴間6-1503-21(6-10)	778.89	市、国	H12.2.1	DID	市	H28.7.18所在地変更
319	真光寺風の子公園	真光寺3-25-8	1,852.03	市	H12.2.8	DID	区	
320	真光寺清龍寺公園	真光寺3-10-1	1,997.04	市	H12.2.8	DID	区	
321	西田峯山公園	金森4-1659-1(4-49)	2,528.78	国、市	H12.5.9 H15.12.19 H16.7.21	DID	市	
322	函師大橋坂東公園	函師町1326-121	1,166.92	市	H12.5.9	DID	宅	
323	金井池の谷戸公園	金井ヶ丘2-2436-4	541.33	市	H12.6.9	DID	宅	R2.7.25所在地変更
324	金森天沼公園	金森東1-465-34(1-10)	309.28	市	H12.6.19	DID	宅	
325	高ヶ坂ふれあい公園	高ヶ坂7-793-2(7-23)	230.47	市	H12.7.24	DID	宅	
326	常盤台公園	常盤町3208-12	70.42	市	H12.9.14	DID	宅	
327	ときわ富士見台公園	常盤町3331-2	276.48	市	H12.9.14	DID	宅	
328	矢部ふじみ公園	矢部町2812-6	233.46	市	H12.9.14	DID	宅	

NO	施設名	所在地	面積(m ²)	土地所有者	設置(変更)年月日	DID	施工	備考
329	小山宮 ^{みや} の下公園	小山町3994-31	737.24	市	H12.11.17	DID	宅	
330	野津田 ^{ふくろ} 袋公園	野津田町2542-1	1,581.20	市	H12.12.12	DID	区	
331	鶴間 ^{まちやがはら} 町ヶ谷原公園	南町田1-127-9(1-26)	308.75	市	H13.1.30	DID	宅	H28.7.18所在地変更
332	本町田 ^{ちよがおか} 千代ヶ丘公園	本町田2626	958.79	市	H13.1.30	DID	市	
333	木曾 ^{ふしみ} 富士見公園	木曾東3-1011(3-31)	3,655.50	国、市	H13.2.20 H15.12.19	DID	市	
334	山崎 ^{おか} 丘の上公園	山崎町1270-3	546.17	市	H13.5.15	DID	宅	
335	野津田 ^{うえ} たなかまえ公園	野津田町2406-1	3,216.61	市、国	H13.7.2	DID	区	
336	並木 ^{おか} なかよし公園	野津田町180-5	517.03	市	H13.7.18	DID	宅	
337	金森 ^{ふじみ} ライラック公園	金森2-386-23(2-5)	228.20	市	H13.7.18	DID	宅	
338	成瀬 ^{くらかけま} 鞍掛 ^{かど} 曲がり角公園	西成瀬1-2600-2(1-41)	240.10	市	H13.7.18	DID	宅	
339	金森 ^{ふれあい} 公園	金森東2-524-11(2-20)	295.90	市	H13.8.3	DID	宅	
340	鶴間 ^{ひだまり} 公園	鶴間6-1424-8(6-54)	263.80	市	H13.8.30	DID	宅	2016.7.18所在地変更
341	森野 ^{6丁目} なかよし公園	森野6-99-5	238.65	市	H13.10.9	DID	宅	
342	金井 ^{いど} 井戸 ^{くぼ} 窪 ^め の木公園	金井8-1477-44(8-10)	267.56	市	H13.10.18	DID	宅	
343	南大谷 ^{おおやほら} 大谷原公園	南大谷1188-15	298.28	市	H13.10.18	DID	宅	
344	南大谷 ^{ようこう} 陽光公園	南大谷508-22	541.66	市	H13.11.14	DID	宅	
345	函師 ^{まるやま} 公園	函師町668-34	264.39	市	H13.12.7	DID	宅	
346	相原 ^{ねがし} 根岸わかば公園	相原町2951-8	786.07	市	H14.1.11		宅	
347	鶴間 ^{かぜ} 風の子公園	鶴間4-1013-13(4-8)	472.12	市	H14.2.7	DID	宅	H28.7.18所在地変更
348	函師 ^東 公園	函師町3356-2	1,392.10	市	H14.3.4		市	
349	本町田 ^{みどり} 公園	本町田3258-13	545.60	市	H14.3.13	DID	宅	
350	下能ヶ谷 ^{なかよし} 公園	能ヶ谷5-650-4(5-41)	276.91	市	H14.3.27	DID	宅	
351	本町田 ^{みはらし} の丘公園	本町田3209-81	834.70	市	H14.4.2	DID	宅	
352	函師 ^{まかした} 坂下公園	函師町116-6	704.76	市	H14.4.3	DID	宅	
353	函師 ^{ひかげ} 日影橋公園	函師町409-8	286.16	市	H14.5.22	DID	宅	
354	下大蔵 ^{公園}	大蔵町2032-3	270.26	市	H14.6.26	DID	宅	
355	鶴間 ^{つくしんぼ} 公園	鶴間6-1460-4(6-50)	277.57	市	H29.5.30	DID	宅	H28.7.18所在地変更
356	本町田 ^{おか} ツツジの丘公園	本町田2682-5	250.32	市	H14.9.3	DID	宅	
357	南大谷 ^{おか} めぐみの丘公園	南大谷305-10	357.92	市	H14.9.27	DID	宅	
358	能ヶ谷 ^{ごろうざか} 五郎坂公園	能ヶ谷4-764-7(4-17)	111.10	市	H15.1.23	DID	宅	

NO	施設名	所在地	面積(㎡)	土地所有者	設置(変更)年月日	DID	施工	備考
359	広袴 ^の みどり野公園	広袴町900-1	1,020.66	市、都、国	H15.3.27	DID	区	一部河川占用
360	能ヶ谷すずかぜ公園	能ヶ谷7-2010-1(7-8)	1,726.05	市	H15.3.27	DID	区	
361	能ヶ谷 ^{ごんげん} 権現公園	能ヶ谷6-2011-4(6-2)	537.40	市	H15.3.27	DID	区	
362	能ヶ谷ひなた公園	能ヶ谷4-2017-15(4-12)	799.98	国	H15.3.27	DID	区	河川占用
363	大蔵 ^{やさかばし} 八坂橋公園	大蔵町230-25	259.26	市	H15.3.27	DID	宅	
364	金 ^{きんときやま} 時山公園	金森1-171(1-42)	1,767.54	市・国	H15.4.3	DID	市	
365	小山 ^{なかむら} 中村公園	小山町754-3	626.82	市	H15.5.8	DID	宅	
366	淡島 ^{あわしま} 公園	根岸2-7-4	2,962.44	市	H15.8.1 H24.3.8	DID	区	
367	本町田しらうめ公園	本町田973-31	254.14	市	H15.8.14	DID	宅	
368	本町田 ^{みどり おか} 緑の丘公園	本町田2991-10	284.30	市	H15.9.30	DID	宅	
369	鶴川 ^{おか さと} 台丘の里公園	真光寺1-13-1	2,500.01	市	H16.1.8	DID	区	
370	鶴川 ^{みどり さと} 台緑の里公園	真光寺2-26-1	2,500.03	市	H16.1.8	DID	区	
371	小山ふれあい公園	小山町1690-3	253.02	市	H16.1.8	DID	宅	
372	森野5丁目こもれび公園	森野5-631-38(5-25)	274.79	市	H16.1.8	DID	宅	
373	能ヶ谷あさひ公園	能ヶ谷5-560-7(5-5)	465.00	市	H16.1.21	DID	宅	
374	能ヶ谷ポケット公園	能ヶ谷2-1164-26(2-23)	185.71	市	H16.1.21	DID	宅	
375	能ヶ谷いずみ公園	能ヶ谷5-3023-7(5-24)	7,330.09	市	H16.3.12	DID	区	
376	能ヶ谷 ^{おか} にじの丘公園	能ヶ谷6-3014-7(6-26)	2,211.32	市	H16.3.12	DID	区	
377	三ツ目 ^{みつめやま} 山西公園	小山町4073-11	1,368.11	市	H16.3.12	DID	宅	
378	大蔵 ^{だい} かすが台公園	大蔵町3500-4	1,222.00	市	H16.4.5	DID	区	
379	大蔵 ^{みや した} 宮の下公園	大蔵町3506-11	300.00	市	H16.4.5	DID	区	
380	小山 ^{みはらし おか} 見晴らしの丘公園	小山町4673	1,660.86	市	H16.4.14 H17.9.12	DID	区	
381	金森公園	金森1-267(1-50)	2,980.61	市	H16.4.23	DID	市	
382	上宿 ^{かみじゆく} 公園	木曾西3-15	2,109.27	市	H16.4.29 H24.3.8	DID	区	
383	山崎 ^{おか} ひだまりの丘公園	山崎町1259-7	227.40	市	H16.5.13	DID	宅	
384	大蔵 ^{せきやま} 関山なかよし公園	大蔵町2989-6	278.06	市	H16.6.10	DID	宅	
385	金井町こもれび公園	金井ヶ丘4-1954-22	435.14	市	H16.6.25	DID	宅	R2.7.25所在地変更
386	鶴間 ^{おつるばし} 小鶴橋公園	南町田5-684-19(5-3)	271.25	市	H16.7.7	DID	宅	H28.7.18所在地変更
387	井手 ^{いで さわ} の沢公園	本町田1372	1,433.09	市	H16.7.7	DID	市	
388	東玉川学園2丁目トムテ公園	東玉川学園2-3345-29(2-28)	125.53	市	H16.7.23	DID	宅	

NO	施設名	所在地	面積(m ²)	土地所有者	設置(変更)年月日	DID	施工	備考
389	小山 ^{こぼと} 小鳩公園	小山ヶ丘5-39-4	2,156.01	市	H16.8.3	DID	区	
390	小山 ^{たまさかい} 多摩境公園	小山ヶ丘3-18	5,956.16	市	H16.8.3	DID	区	
391	鶴川台 ^{さと} いこいの里公園	真光寺1-33-45	234.40	市	H16.9.6	DID	宅	
392	小野路 ^{まちだ} 町田公園	小野路町1022-6	218.94	市	H17.3.3		宅	
393	金井中央ふれあい公園	金井5-19-1(5-5)	1,999.25	市	H17.4.26	DID	区	
394	つるみがわげんりゅういづみのひろば 鶴見川源流泉の広場	上小山田町1857-1	327.84	市	H17.6.10		市	
395	三輪 ^{しんでんさんかく} 新田三角公園	三輪緑山3-2106-45	208.63	市	H17.6.29	DID	宅	
396	高ヶ坂オカリナ公園	高ヶ坂7-1179-20(7-29)	504.96	市	H17.7.1	DID	宅	
397	大蔵 ^{みくろわ} 御廓公園	大蔵町2746-13	682.60	市	H17.7.22	DID	宅	
398	上小山田はなみずき公園	上小山田町3025-32	606.44	市	H17.8.15	DID	区	
399	小山上 ^{かみぼんぼ} 馬場公園	小山町4676	1,069.30	市	H17.9.12	DID	区	
400	真光寺 ^{みやした} 宮の下公園	真光寺町1114-1	5,635.43	市	H17.10.19	DID	市	
401	野津田 ^{ふくろのうえ} 袋ノ上公園	野津田町3092-9	385.24	市	H17.10.28	DID	宅	
402	相原 ^{ねざしおか} 根岸丘の上公園	相原町2930-26	305.61	市	H18.1.16		宅	
403	下山崎やまゆり公園	山崎町1427-25	415.96	市	H18.3.1	DID	宅	
404	境川 ^{さかいがわ} 児童公園	木曾東1-411-1(1-45)	702.09	市・国	H18.3.10 H23.3.16	DID	市	
405	原町田 ^{さかいぼし} 境橋公園	原町田1-853-28(1-3)	217.82	市	H18.3.17	DID	宅	
406	函師川 ^{かわしま} 嶋めぶき公園	函師町1266-37	313.47	市	H18.4.27	DID	宅	
407	函師川 ^{かわしま} 嶋わかば公園	函師町1266-38	501.28	市	H18.4.27	DID	宅	
408	鶴川 ^{えきまえ} 駅前やすらぎ公園	能ヶ谷1-5003(1-6)	370.46	市	H18.5.17	DID	区	
409	森野3丁目 ^{かたん} 花壇公園	森野3-721-12(3-9)	115.00	市	H18.6.2	DID	都	
410	上宿ふれあい公園	木曾西3-3-5	3,785.52	市	H18.6.14 H24.3.8	DID	区	
411	野津田山 ^{さんのう} 王あじさい公園	野津田町2671	2,225.71	市	H18.6.16 R2.3.25	DID	区	
412	野津田山 ^{さんのう} 王見晴らし公園	野津田町2844	999.10	市	H18.6.16 R2.3.25	DID	区	
413	小山あおぞら公園	小山町4037-34	166.18	市	H18.7.4	DID	宅	
414	玉川学園7丁目ふれあい公園	玉川学園7-3535-267(7-16)	183.92	市	H18.11.2	DID	宅	
415	みたけ ^{もり} の杜公園	小山町5016-6	3,288.98	市	H19.3.30	DID	区	
416	みたけ ^{しきさい} 四季彩の丘公園	小山町5020-24	500.01	市	H19.3.30	DID	区	
417	成瀬が丘2丁目公園	成瀬が丘2-20-3	506.88	市	H19.4.13	DID	市	
418	鶴川 ^{えきまえ} 駅前 ^{ごたんだ} 五反田公園	能ヶ谷1-5007-1(1-1)	1,038.13	市	H19.4.27	DID	区	

NO	施設名	所在地	面積(㎡)	土地所有者	設置(変更)年月日	DID	施工	備考
419	鶴川駅前 ^{えきまえ} みちのべ公園	能ヶ谷2-5015-4(2-14)	518.05	市	H19.6.1	DID	区	
420	本町田なかまち公園	本町田252	604.14	市	H19.6.13	DID	市	
421	ねぎし根岸公園	根岸1-16-1	7,510.05	市	H19.7.19	DID	区	
422	ねぎしひなたね根岸日向根公園	根岸町1006-5	11,002.25	市	H19.7.19 H21.5.11 H24.3.8	DID	区	
423	みやわき山崎宮の脇公園	山崎町354-11	462.18	市	H19.10.5	DID	宅	
424	かぜおか上小山田風の丘公園	上小山田町3018	7,919.86	市	H19.12.12	DID	区	
425	どうやと小野路堂谷公園	小野路町1623-14	1,867.27	市	H19.12.14		宅	
426	むかいざか函師向坂公園	函師町986-1	233.19	市	H20.2.22	DID	宅	
427	常盤公園	常盤町3553-1	2,977.20	市	H20.2.29		市	
428	はらおか真光寺原の丘公園	真光寺町1047-45	532.31	市	H20.2.29	DID	宅	
429	なかむら相原中村なかよし公園	相原町1201	1,155.08	市	H20.4.1	DID	市	
430	金森そよかぜ公園	金森2-646-13(2-27)	275.08	市	H20.8.12	DID	宅	
431	ぬまてらわきこうえん小山沼寺脇公園	小山町1123-13	611.11	市	H20.9.1	DID	宅	
432	忠生3丁目ポケットパーク	忠生3-6-51	69.09	市	H20.12.16	DID	宅	
433	木曾西かわせみ公園	木曾西1-40-15	1,162.12	市	H21.2.27	DID	区	
434	はら山崎みどりの原公園	山崎1-1964-15(1-4)	834.39	市	H21.3.19	DID	宅	
435	金森2丁目児童遊園	金森2-619-2(2-22)	734.00	市	H21.4.1	DID	市	※S38設置児童遊園から
436	森野3丁目児童遊園	森野3-722-2(3-4)	989.99	市	H21.4.1	DID	市	※S40設置児童遊園から
437	ぎよくえんだい玉園台児童遊園	玉川学園3-4332-117(3-24)	492.95	市	H21.4.1	DID	市	※S43設置児童遊園から
438	みなみへいわ南平和児童遊園	金森3-1163-2(3-24)	892.55	市	H21.4.1	DID	市	※S46設置児童遊園から
439	なかむら大蔵中村児童遊園	大蔵町1888	495.86	市	H21.4.1	DID	市	※S48設置児童遊園から
440	しょうふうだいら松風台児童遊園	玉川学園5-2586-163(5-24)	589.01	市	H21.4.1	DID	市	※S48設置児童遊園から
441	本町田第1児童遊園	本町田1348-2	624.00	市	H21.4.1	DID	市	※S49設置児童遊園から
442	本町田第2児童遊園	本町田1422-3	688.13	市	H21.4.1 H27.3.24	DID	市	※S49設置児童遊園から
443	しみず本町田清水児童遊園	本町田1544-9	442.36	市	H21.4.1	DID	市	※S49設置児童遊園から
444	本町田ひまわり児童遊園	本町田1585-2	389.89	市	H21.4.1 H28.4.1	DID	市	※S49設置児童遊園から
445	やくしがおか野津田町薬師ヶ丘児童遊園	野津田町3210-233	140.31	市	H21.4.1		市	※S49設置児童遊園から
446	おかうえ南大谷丘の上公園	南大谷1115-8	599.87	市	H21.4.28	DID	宅	
447	森野第1児童遊園	森野2-1024-4(2-1)	280.00	国	H21.6.18	DID	市	※S49設置児童遊園から
448	みはら山崎見晴らしの丘公園	山崎町3504-1	1,406.58	市	H21.7.3	DID	区	

NO	施設名	所在地	面積(㎡)	土地所有者	設置(変更)年月日	DID	施工	備考
449	鶴間くつろぎ公園	南町田4-775-12(4-13)	316.16	市	H21.9.18	DID	宅	H28.7.18所在地変更
450	山崎風のみち公園	山崎1-2261-27(1-2)	502.43	市	H21.9.28	DID	宅	
451	小山上沼ことひら公園	小山町1502-11	250.14	市	H22.4.15	DID	宅	
452	常盤宮の丘公園	常盤町3109-21	430.67	市	H22.4.28	DID	宅	
453	上宿なかよし公園	木曽西2-1-1	318.51	市	H22.7.29	DID	区	
454	上宿ほほえみ公園	木曽西2-4-1	356.59	市	H22.7.29	DID	区	
455	根岸からさわ公園	根岸1-6	2,632.77	市	H22.8.12	DID	区	
456	小川ひだまり公園	小川6-1572-4(6-13)	238.90	市	H23.2.2	DID	宅	H28.7.18所在地変更
457	能ヶ谷藤の木なかよし公園	能ヶ谷3-7-9	360.65	市	H23.2.21	DID	区	
458	滝の沢源流公園	本町田1830-1	4,937.82	市	H23.5.2	DID	市	
459	能ヶ谷7丁目風の杜公園	能ヶ谷7-1300-1(7-5)	1,682.87	市	H23.6.20	DID	宅	
460	函師はず田公園	函師町900-1	250.40	市	H23.11.17	DID	宅	
461	上小山田あゆみの丘公園	上小山田町136-6	346.93	市	H23.12.1	DID	宅	
462	函師丘の上公園	函師町1910-12	561.74	市	H24.9.19	DID	宅	
463	小山ヶ丘こもれび公園	小山ヶ丘6-1-35	703.85	市	H24.9.27	DID	宅	
464	南大谷ふれあい公園	南大谷1628-9	344.97	市	H24.10.29	DID	宅	
465	三輪耕地橋公園	三輪町281-3	849.58	市	H25.2.7	DID	宅	
466	広袴おきばたけ公園	広袴2-11-19	264.32	市	H25.2.12	DID	宅	
467	西田かわかぜ公園	金森6-1514-4(6-49)	285.02	市	H25.2.15	DID	宅	
468	小山はぎの壘公園	小山町4162-4	262.23	市	H25.4.30	DID	宅	
469	成瀬1丁目すこやか公園	成瀬1-5-61	259.20	市	H25.7.3	DID	宅	
470	南大谷櫻橋公園	南大谷218-4	233.52	市	H25.7.29	DID	宅	
471	金森東ともだち公園	金森東1-1156-32(1-17)	489.37	市	H26.4.25	DID	宅	
472	三輪子の神橋公園	三輪町110-1	2,638.96	市	H26.5.2	DID	市	
473	野津田鎧橋公園	野津田町236-3	405.24	市	H26.6.30	DID	宅	
474	忠生見晴らしの丘公園	忠生2-12-3	1,504.53	市	H26.7.11	DID	宅	
475	忠生見晴らしの丘わかば公園	忠生2-55-2	927.34	市	H26.7.11	DID	宅	
476	木曽東くつろぎ公園	木曽東4-1876-27(4-9)	301.44	市	H26.10.22	DID	宅	
477	金井すくすく公園	金井ヶ丘3-2058-36	304.20	市	H27.3.24	DID	宅	R2.7.25所在地変更
478	木曽西カエデ公園	木曽西1-1937-1(1-19)	347.05	市	H27.11.13	DID	宅	

NO	施設名	所在地	面積(m ²)	土地所有者	設置(変更)年月日	DID	施工	備考
479	南大谷ツツジ公園	南大谷1622-1	235.39	市	H28.8.15	DID	宅	
480	小山大空公園	小山町1744-9	406.93	市	H28.12.21	DID	宅	
481	三輪新田けやき通り公園	三輪緑山3-2119-7	290.46	市	H28.12.21	DID	宅	
482	小山ひだまり公園	小山町3449-195	370.60	市	H29.1.17	DID	宅	
483	西成瀬三ツ又公園	西成瀬3-3049-2(3-13)	280.00	市	H29.1.31	DID	宅	
484	小山中村ともだち公園	小山町766-4	285.56	市	H29.3.24	DID	宅	
485	小山町第1児童遊園	小山町1635	1,209.16	市	H29.3.30	DID	宅	
486	大蔵見晴らし公園	大蔵町2056-1	378.55	市	H29.5.30	DID	宅	
487	木曾西むつみ公園	木曾西1-1666-46	473.47	市	H29.9.5	DID	宅	
488	図師まるやま西公園	図師町663-2	242.13	市	H29.11.13	DID	宅	
489	本町田くじら山湧き水公園	本町田245-1	1,365.61	市	H30.4.20	DID	宅	水路占用部分は市立公園
490	木曾西トネリコ公園	木曾西1-1932-13	335.43	市	H30.9.26	DID	宅	
491	南町田アリーナガーデン	南町田3-556-8	340.88	市	H31.3.20	DID	宅	
492	南町田2丁目かたらい公園	南町田2-475-3	107.84	市	R1.7.19	DID	宅	
493	小山町丘の上公園	小山町1737-1	934.56	市	R1.12.13	DID	宅	
494	小山みたけ公園	小山町6010-9	2,470.81	市	R2.10.31	DID	区	
495	南大谷こぶし公園	南大谷24-2	330.10	市	R3.8.25	DID	宅	
496	本町田はらたむかい公園	本町田2160-2	265.14	市	R4.5.30	DID	宅	
497	山崎ツツジ公園	山崎町1498-15	243.42	市	R4.7.7	DID	宅	
498	相原境公園	相原町222-2	504.21	市	R4.12.27	DID	市	
499	南つくし野二丁目ツツジ公園	南つくし野2-2-60	126.84	市	R5.3.8	DID	宅	
500	小野路半沢公園	小野路町7-6	262.58	市	R5.3.20		宅	
街区公園 500箇所			計	643,175.00 m ²				

施工区分凡例

区→区画整理事業

市→市施工

公→公団・公社

宅→宅地開発

(2) 近隣公園

※施設名の数字は算用数字に統一

※所在地の()内は住居表示

NO	施設名	所在地	面積 (㎡)	土地所有者	設置 (変更) 年月日	DID	施工	備考
1	鶴川中央公園	鶴川6-6	19,719.00	市	S43.8.1	DID	区	
2	つくし野 セントラルパーク	つくし野3-19	17,226.00	市	S43.10.16	DID	区	
3	山崎 ^{しげん} 自然公園	山崎町1563	14,705.15	団	S52.9.1	DID	公	
4	おんまわし ^{おんまわし} 恩廻公園	三輪町539-72	7,494.21	市、国	S59.1.1 H13.8.30		県	河川占用
5	成瀬 ^{やと} うさぎ谷戸公園	西成瀬1-2738-3(1-7)	24,838.52	市	S59.11.23 R4.4.15	DID	区	
6	やといけ ^{やといけ} 谷戸池公園	小山田桜台1-19-1	29,565.08	市、国	S60.1.1	DID	公	
7	木曾山崎公園	本町田1966-1	20,391.60	市、団、社	S60.10.1	DID	市	
8	山崎公園	山崎町1025-1	10,000.31	市	S61.1.1		宅	
9	三輪中央公園	三輪緑山3-21	9,282.41	市	S62.1.1	DID	区	
10	まつば ^{まつば} 松葉公園	高ヶ坂7-1043(7-43)	10,679.00	市	S64.1.1	DID	区	
11	ゆうほ ^{ゆうほ} 金井遊歩公園	金井2-6	10,931.47	市	H3.1.1	DID	区	
12	さんのおぼやし ^{さんのおぼやし} 下小山田山王林公園	下小山田町2805	15,426.94	市	H9.3.28	DID	区	
13	はくさん ^{はくさん} 小山白山公園	小山ヶ丘5-4	23,817.40	市	H9.7.31 H16.8.3	DID	区	
14	なら やと ^{なら やと} 成瀬奈良谷戸公園	成瀬3-16-1	15,621.97	市	H9.9.17 H21.7.22 未告示	DID	区	
15	まつば やと ^{まつば やと} 松葉谷戸公園	金森東1-1076-2(1-30)	24,681.77	市、国	H15.4.16	DID	市	
16	そら みどり もり ^{そら みどり もり} 能ヶ谷空と緑の森公園	能ヶ谷4-3036-3(4-32)	28,608.37	市	H16.3.12 H20.10.10	DID	区	
17	真光寺公園	真光寺2-2-1	37,593.33	市	H16.3.17		区	
18	広袴公園	広袴3-4-1	18,000.16	市	H16.4.5	DID	区	
19	ばんばやと ^{ばんばやと} 小山馬場谷戸公園	小山ヶ丘1-1	20,695.33	市	H16.8.3	DID	区	
20	たばたしげん ^{たばたしげん} 小山田端自然公園	小山ヶ丘5-8	21,455.30	市	H16.8.3	DID	区	
21	かひぬま ^{かひぬま} 小山上沼公園	小山ヶ丘3-1-1	34,599.30	市	H16.8.3	DID	区	
22	南大谷公園	南大谷1104-1	11,315.63	市	H18.4.24	DID	市	
近隣公園			22箇所	計	426,648.25 m2			

土地所有者凡例

市→町田市 都→東京都 団→公団 社→公社 民→民間

(3) 地区公園

NO	施設名	所在地	面積 (㎡)	土地所有者	設置(変更)年月日	DID	施工	備考
1	かしの木山自然公園 きやましぜん	西成瀬3-3084(3-9)	55,085.61	市	S63.4.1 H18.6.29	DID	市	
2	函師日影坂下公園 ひかげさかした	函師町84-2	37,669.55	市	H8.4.5		公	
3	沢谷戸自然公園 さわやと しぜん	三輪緑山4-1-18	31,248.13	市	H9.12.1	DID	区	
4	三ツ目山公園 みつめ やま	小山ヶ丘5-38	76,825.63	市・国・民	H16.8.3 H20.4.1 H21.4.9	DID	区・市	
5	小野路公園	小野路町2023-1	76,219.88	市	H18.4.10		市	
6	山王塚公園 さんのうづか	薬師台3-3-20	32,084.75	市	H18.6.16		宅・区	近隣公園から変更(設置S60.7.1)
7	上小山田みつやせせらぎ公園	上小山田町3045-1	31,813.80	市	H19.12.12		区	
地区公園		7箇所	計	340,947.35 m2				

(4) 総合公園

NO	施設名	所在地	面積 (㎡)	土地所有者	設置(変更)年月日	DID	施工	備考
1	日向山公園 ひなたやま	本町田2864-1	72,227.09	市・団・民	S46.12.13 S62.4.1 H24.11.21	DID	公	
2	忠生公園	忠生1-3-1	81,899.03	市	S52.3.31 H9.5.23 H15.7.1 H19.4.16	DID	区 市	
3	野津田公園	野津田町2035	420,914.03	市・民	H2.10.1 H9.12.18 H13.9.12 H21.3.31 H25.4.23 R4.4.8		市	
4	相原中央公園	相原町2018	157,230.91	市・民	H17.4.16 H18.4.15 H19.4.13 H20.4.1		市	
総合公園		4箇所	計	732,271.06 m2				

(5) 運動公園

NO	施設名	所在地	面積 (㎡)	土地所有者	設置(変更)年月日	DID	施工	備考
1	町田中央公園	旭町3-20	31,921.00	市、国	S45.12.28	DID	市	
2	鶴間公園	鶴間3-1-1	71,075.18	市	S54.7.1 H24.10.31 H29.5.26 R1.11.1	DID	区	
運動公園		2箇所	計	102,996.18 m2				

(6) 特殊公園

NO	施設名	所在地	面積 (㎡)	土地所有者	設置(変更)年月日	DID	施工	備考
1	「町田薬師池公園四季彩の杜薬師池」 やししいけ 薬師池公園	野津田町3270	141,654.28	市・国・民	S51.4.1 H24.11.21		市	
2	せりがや 芹ヶ谷公園	原町田5-1679(5-16)	138,458.70	市	S57.4.1 H3.9.7 H13.6.14 R1.10.1 R2.3.16	DID	市	
3	「町田薬師池公園四季彩の杜ぼたん園」 みんけん もり 民権の森公園	野津田町2274-1	14,407.20	市・民	H2.1.1		市	
4	どうのさかこうえん 堂之坂公苑	南成瀬5-8	5,444.00	市・国	H2.4.1	DID	市	
5	くらかけ まつ 鞍掛の松公園	西成瀬1-2663-9(1-2)	288.21	市	H16.4.5 H19.6.28	DID	市	
6	「町田薬師池公園四季彩の杜西園」 やししいけにしこうえん 薬師池西公園	本町田3105	88,110.95	市	R2.4.1		市	
特殊公園		6箇所	計	388,363.34 m2				

(7) 広場公園

NO	施設名	所在地	面積 (㎡)	土地所有者	設置(変更)年月日	DID	施工	備考
1	まちだのいずみ まちだの泉	原町田6-1234-4	26.95	市	H11.12.28	DID	市	
2	さかいばし 原町田境橋広場	原町田1-853-25	149.01	市	H12.10.12	DID	宅	
広場公園		2箇所	計	175.96 m2				

11. 都市緑地一覧表

(1) 都市緑地

※施設名の数字は算用数字に統一

※所在地の()内は住居表示

NO	施設名	所在地	面積 (㎡)	土地所有者	設置(変更)年月日	DID	施工	備考
1	大戸緑地	相原町5308	130,000.00	市	S56.7.1		公	児童青少年課所管 R5.4.1 NatureFactory東京町田(旧大地沢青少年センター)指定管理化に伴い、都市公園としての所事務を公園緑地課で行うことになったため、一覧表に追加。
2	ひなただい日向台B号緑地	本町田893-8	41.00	市	H4.3.19	DID	公	
3	ひなただい日向台C号緑地	本町田901-43	159.97	市	H4.3.19	DID	公	
4	ひなただい日向台D号緑地	本町田901-37	95.55	市	H4.3.19	DID	公	
5	ひなただい日向台E号緑地	本町田1053-67	172.05	市	H4.3.19	DID	公	
6	ひなただい日向台F号緑地	本町田1053-36	31.03	市	H4.3.19	DID	公	
7	南成瀬A号緑地	南成瀬2-27	612.04	市	H4.3.19	DID	区	
8	南成瀬B号緑地	南成瀬2-28	518.35	市	H4.3.19	DID	区	
9	南成瀬C号緑地	南成瀬2-30-1	978.13	市	H4.3.19	DID	区	
10	南成瀬D号緑地	南成瀬4-4	208.85	市	H4.3.19	DID	区	
11	南成瀬E号緑地	南成瀬4-5	1,926.32	市	H4.3.19	DID	区	
12	南成瀬F号緑地	南成瀬4-6-1	197.29	市	H4.3.19	DID	区	
13	南成瀬G号緑地	南成瀬6-21	225.94	市	H4.3.19	DID	区	
14	南成瀬H号緑地	南成瀬8-20-1	102.90	市	H4.3.19	DID	区	
15	金井1号緑地	金井ヶ丘1-2882-60	10,289.81	市	H4.3.19	DID	宅	R2.7.25所在地変更
16	金井2号緑地	金井ヶ丘3-2056-50	5,943.35	市	H4.3.19	DID	宅	R2.7.25所在地変更
17	金井3号緑地	金井ヶ丘3-2200-35	1,279.24	市	H4.3.19	DID	宅	R2.7.25所在地変更
18	せきやまかわしま金井関山川島緑地	薬師台3-272-10	17,778.35	市	H4.3.19 H6.3.17	DID	区	公園名・所在地・面積変更
19	金井3丁目緑地	金井3-31-8	14,742.78	市	H4.3.19 H6.3.17	DID	区	公園名・所在地・面積変更
20	薬師台4号緑地	薬師台1-1	4,211.97	市	H4.3.19	DID	宅	
21	広袴1号緑地	広袴2-14-18	2,100.79	市	H4.3.19	DID	宅	
22	下小山田1号緑地	下小山田町4009-2	4,425.46	市	H4.3.19		区	
23	三輪緑山1号緑地	三輪緑山2-20	7,677.53	市	H4.3.19		区	
24	三輪緑山2号緑地	三輪緑山3-8-1	2,513.30	市	H4.3.19	DID	区	
25	三輪緑山7号緑地	三輪緑山3-17-20	1,352.64	市	H4.3.19	DID	区	
26	三輪緑山8号緑地	三輪緑山3-17-7	4,104.80	市	H4.3.19	DID	区	
27	三輪けやき通り ^{どお} 1号緑地	三輪緑山2-32-15	52.46	市	H4.3.19	DID	区	

NO	施設名	所在地	面積 (㎡)	土地所有者	設置(変更)年月日	DID	施工	備考
28	三輪けやき通り2号緑地	三輪緑山2-31-1	516.77	市	H4.3.19	DID	区	
29	三輪けやき通り3号緑地	三輪緑山2-1-1	797.44	市	H4.3.19	DID	区	
30	三輪けやき通り4号緑地	三輪緑山3-2-1	509.74	市	H4.3.19	DID	区	
31	三輪けやき通り5号緑地	三輪緑山3-1-1	788.72	市	H4.3.19	DID	区	
32	三輪けやき通り6号緑地	三輪緑山1-2-1	586.27	市	H4.3.19	DID	区	
33	三輪けやき通り7号緑地	三輪緑山1-23-1	601.87	市	H4.3.19	DID	区	
34	つくし野1号緑地	つくし野1-24-66	148.76	市	H4.3.19	DID	宅	
35	金井つつじヶ丘1号緑地	金井6-1445-5(6-10)	4,363.48	市	H4.3.19	DID	宅	
36	金井つつじヶ丘2号緑地	金井6-1340-84(6-10)	611.34	市	H4.3.19	DID	宅	
37	金井遺跡緑地	金井6-180-33(6-44)	1,677.37	市	H4.3.19	DID	宅	
38	金井6号緑地	金井6-180-36(6-44)	1,847.21	市	H4.3.19	DID	宅	
39	金井4号緑地	金井ヶ丘4-1841-5	766.57	市	H4.3.19	DID	宅	R2.7.25所在地変更
40	原町田1号緑地	原町田2-1411-4(2-21)	238.23	市	H4.3.19	DID	宅	
41	鶴間1号緑地	南町田4-320-7(4-9)	448.09	市	H4.3.19	DID	宅	H28.7.18所在地変更
42	函師並木の上緑地	函師町2960-29	554.56	市	H4.3.19	DID	宅	
43	金井戸場1号緑地	金井ヶ丘2-2309-22	421.64	市	H4.3.19	DID	宅	R2.7.25所在地変更
44	金井戸場2号緑地	金井ヶ丘2-2309-27	840.27	市	H4.3.19	DID	宅	R2.7.25所在地変更
45	小山田桜台1号緑地	小山田桜台1-14-7	2,843.93	市	H4.3.19	DID	公	
46	小山田桜台2号緑地	小山田桜台1-14-1	10,709.65	市	H4.3.19		公	
47	小山田桜台3号緑地	小山田桜台2-8-13	4,612.57	市、国	H4.3.19 H16.10.14	DID	公	
48	小山田桜台4号緑地	小山田桜台2-10-13	9,826.81	市	H4.3.19 R1.11.11	DID	公	
49	小山田桜台5号緑地	小山田桜台2-9-1	804.68	市	H4.3.19	DID	公	
50	小山田桜台6号緑地	小山田桜台2-10-60	637.17	市	H4.3.19	DID	公	
51	東玉川学園4丁目1号緑地	東玉川学園4-3470-24	229.92	市	H4.3.19	DID	宅	
52	小山田山の子緑地	上小山田町439-24	200.14	市	H4.3.19	DID	宅	
53	金井1丁目1号緑地	金井1-916-8(1-8)	779.58	市	H4.3.19	DID	区	
54	金井1丁目2号緑地	金井1-914-13(1-11)	2,981.36	市	H4.3.19	DID	区	
55	金井2丁目緑地	金井2-21-16	2,573.73	市	H4.3.19	DID	区	
56	真光寺むこう山1号緑地	真光寺町1011-2	85.30	市	H4.6.5	DID	宅	

NO	施設名	所在地	面積 (㎡)	土地所有者	設置(変更)年月日	DID	施工	備考
57	真光寺むこう山 ^{やま} 2号緑地	真光寺町1018-10	143.06	市	H4.6.5	DID	宅	
58	鶴間2号緑地	南町田5-678-3(5-10)	102.07	市	H5.6.1	DID	宅	H28.7.18所在地変更
59	小山田桜台8号緑地	小山田桜台2-16-34	14,657.97	市	H5.7.8 H19.1.19 H20.5.20	DID	公	
60	小山田桜台11号緑地	小山田桜台2-16-36	7,905.84	市	H5.7.8 H20.5.20	DID	公	
61	小山小谷田 ^{こやたばた} 端緑地	小山町3307-1	9,329.64	市	H5.9.29	DID	宅	
62	小山観音谷戸 ^{かんのんやと} 緑地	小山町3449-138	2,320.94	市	H5.9.29	DID	宅	
63	つくし野 ^{しき} 四季のこみち	つくし野1-32-1	963.69	市	H6.3.3	DID	宅	
64	野津田川島 ^{かわしま} 1号緑地	野津田町3536-5	2,181.59	市	H6.3.17	DID	区	
65	野津田川島 ^{かわしま} 2号緑地	薬師台3-271	2,041.77	市	H6.3.17	DID	区	
66	大蔵関山 ^{せきやま} 緑地	大蔵町3180-1	4,894.64	市	H6.3.17	DID	区	
67	鶴間ツツジミニ緑地	南町田3-511-6(3-26)	111.27	市	H6.12.16	DID	宅	H28.7.18所在地変更
68	小川第1緑地	小川4-3-25	862.10	市	H6.12.16	DID	区	
69	函師大橋山 ^{おおはしやま} 緑地	函師町527-4	480.81	市	H8.1.5	DID	宅	
70	鶴間しらかし緑地	南町田2-474-5(2-26)	124.98	市	H8.1.23	DID	宅	H28.7.18所在地変更
71	本町田丸山 ^{まるやま} 緑地	本町田3179-4	136.83	市	H8.2.23		宅	
72	金井やぶね東緑地	金井5-294-5(5-31)	295.65	市	H8.6.5	DID	宅	
73	金井やぶね西緑地	金井5-291-3(5-21)	1,519.78	市	H8.8.15	DID	宅	
74	金井代官山尾根 ^{だいかんやまおね} 緑地	金井6-1648-64(8-35)	2,113.86	市	H9.6.23	DID	宅	
75	下小山田すみよし緑地	下小山田町2807	5,140.11	市	H9.3.28	DID	区	
76	下能ヶ谷緑地	能ヶ谷4-599-4(4-27)	1,035.56	市	H9.5.14	DID	宅	
77	金井代官山南 ^{だいかんやまみなみ} 緑地	金井8-1627-12(8-33)	1,469.79	市	H9.6.23	DID	宅	
78	金井5号緑地	金井5-180-43(5-29)	7,586.35	市	H9.8.27 H11.6.8	DID	宅	
79	金井あじさい緑地	金井6-1255-148(6-15)	3,268.45	市	H9.8.27	DID	宅	
80	成瀬熊ヶ谷 ^{くまがやと} 緑地	成瀬台2-34-15	664.84	市	H9.9.17	DID	区	
81	成瀬奈良谷 ^{ならやと} 戸緑地	成瀬3-17	282.64	市	H9.9.17	DID	区	
82	成瀬尾根 ^{おね} 1号緑地	成瀬台2-38	4,263.27	市	H9.9.17		区	
83	成瀬尾根 ^{おね} 2号緑地	成瀬3-13-1	8,857.33	市	H9.9.17		区	
84	成瀬力エデ ^{とせ} 通り北緑地	成瀬台2-39-22	210.12	市	H9.9.17	DID	区	

NO	施設名	所在地	面積 (㎡)	土地所有者	設置 (変更) 年月日	DID	施工	備考
85	成瀬力エデ ^{とお} 通り南緑地	成瀬3-7-10	235.54	市	H9.9.17	DID	区	
86	上三輪緑地	三輪緑山4-19-13	2,540.21	市	H9.12.1	DID	区	
87	三輪 ^{さわやと} 沢谷戸緑地	三輪緑山1-36	1,740.26	市	H9.12.1	DID	区	
88	三輪 ^{にしやと} 西谷戸緑地	三輪緑山1-25-7	24,979.05	市	H10.2.9 R4.6.24	DID	区宅	都市計画決定区域は DID区域外
89	小野路 ^{しもづつみ} 下堤ミニ緑地	小野路町2002-14	49.27	市	H10.8.12	DID	宅	
90	小野路 ^{しもづつみおのしがわ} 下堤小野路川緑地	小野路町1780-13	346.09	市	H10.8.31	DID	宅	
91	相原さくが ^{あらか} らく緑地	相原町1051-56	474.42	市	H11.5.24		宅	
92	東玉川 ^{またばたけやま} 学園又畑毛山緑地	東玉川学園4-3439-17	60.45	市	H11.6.2	DID	宅	
93	金井 ^{かわいだ} 川井田緑地	金井ヶ丘4-1867-3	185.24	市	H11.6.2	DID	宅	R2.7.25所在地変更
94	野津田 ^{ななかま} え緑地	野津田町2410-2	3,874.77	市	H12.1.6	DID	区	
95	金井 ^{たつお} 辰の尾緑地	金井ヶ丘2-2308-45	235.73	市	H12.1.17 H15.8.4	DID	宅市	R2.7.25所在地変更
96	金井 ^{まさご} 笹子緑地	金井ヶ丘2-2294-21	462.83	市	H12.8.11	DID	宅	R2.7.25所在地変更
97	なかときわ緑地	常盤町3331-59	61.09	市	H12.9.14	DID	宅	
98	ときわ ^{ふじみだい} 富士見台緑地	常盤町3331-62	59.76	市	H12.9.14	DID	宅	
99	小山 ^{みやした} 宮の下緑地	小山町4051-5	485.39	市	H12.11.17	DID	宅	
100	野津田 ^{ふくる} 袋緑地	野津田町2534-38	4,995.08	市	H12.12.12	DID	区	
101	能ヶ谷 ^{のり} ふれあい緑地	能ヶ谷7-1290-5(7-3)	276.54	市	H13.6.21	DID	宅	
102	ときわ ^{ちんじゆもり} 常盤鎮守の森緑地	常盤町3208-9	704.13	市	H13.7.18	DID	宅	
103	ときわ ^{てんのうやま} 常盤天王山緑地	常盤町3230-21	1,142.24	市	H13.7.18 H14.4.8	DID	宅市	
104	原町田中央通りミニ緑地	原町田4-1223-6(4-10)	97.08	市	H13.8.23 H25.8.29	DID	宅	
105	鶴川3丁目ミニ緑地	鶴川3-16-39	94.08	市	H14.2.18	DID	宅	
106	本町田かたらいの丘緑地	本町田3209-16	449.32	市	H14.4.2	DID	宅	
107	本町田ツツジのこみち	本町田3281-13	606.80	市	H14.4.2	DID	宅	
108	図師 ^{おおはしやまし} 大橋山西緑地	図師町239-20	6,359.69	市	H14.4.2 H18.9.14		公	
109	図師 ^{てらやしき} 寺屋敷緑地	図師町730-75	11,704.73	市	H14.4.2		公	
110	能ヶ谷 ^{こんげん} 権現緑地	能ヶ谷6-2013(6-4)	311.69	市	H15.3.27	DID	区	
111	金井5丁目緑地	金井5-1204-6(5-14)	1,724.02	市・国	H15.4.3	DID	市	
112	成瀬台3丁目ミニ緑地	成瀬台3-14-49	195.92	市	H15.8.29	DID	宅	

NO	施設名	所在地	面積 (㎡)	土地所有者	設置(変更)年月日	DID	施工	備考
113	小山 ^{かたそ} 片所北緑地	小山町2339-1	1,415.80	市	H15.9.18		宅	
114	上山崎 ^み ニ緑地	山崎町1518-24	106.50	市	H16.2.20	DID	宅	
115	能ヶ谷 ^{こうえん} いずみ公園通り緑地	能ヶ谷5-3026-19(5-12)	2,392.71	市	H16.3.12	DID	区	
116	能ヶ谷 ^{おかくらえん} にじの丘公園通り緑地	能ヶ谷6-3010-13(6-23)	1,416.43	市	H16.3.12	DID	区	
117	能ヶ谷 ^{しき} 四季の緑地	能ヶ谷6-3005(6-18)	2,909.58	市	H16.3.12	DID	区	
118	能ヶ谷 ^し こがねの森緑地	能ヶ谷6-3001-8(6-15)	533.44	市	H16.3.12	DID	区	
119	能ヶ谷 ^{だいち} 大地の丘 ^{おか} 緑地	能ヶ谷6-3018-6(6-32)	5,677.57	市	H16.3.12	DID	区	
120	能ヶ谷 ^{はな} 花ごよみ緑地	能ヶ谷5-3046-14(5-6)	1,349.05	市	H16.3.12	DID	区	
121	まかいみつめやまし 境三ツ目山西緑地	小山町4037-4	6,785.88	市	H16.3.12		宅	
122	ひなた ^ね 日向根 ^ね ニ緑地	根岸町1007-20	107.03	市	H16.6.10 H24.3.8	DID	宅	
123	成瀬 ^{やま} 山緑地	東玉川学園2-3345-27(2-28)	125.60	市	H16.7.23	DID	宅	
124	成瀬台1丁目 ^{みどり} 緑の散歩 ^{さんぽ} みち	成瀬台1-3-2	258.81	市	H16.7.23	DID	宅	
125	小山ヶ丘2号緑地	小山ヶ丘5-39-5	4,632.44	市	H16.8.3	DID	区	
126	小山ヶ丘3号緑地	小山ヶ丘3-11	3,997.70	市	H16.8.3	DID	区	
127	小山ヶ丘4号緑地	小山ヶ丘3-9-4	375.35	市	H16.8.3 H30.11.26	DID	区	H30.11.26 面積変更
128	小山ヶ丘5号緑地	小山ヶ丘3-9-3	1,389.69	市	H16.8.3 R2.10.31	DID	区	R2.10.31 面積変更
129	小山ヶ丘8号緑地	小山町4445	1,659.93	市	H16.8.3	DID	区	
130	小山ヶ丘 ^{たかがやと} 高ヶ谷戸1号緑地	小山ヶ丘3-16-1	14,427.34	市	H16.8.3 H18.5.2	DID	区	
131	小山ヶ丘 ^{たかがやと} 高ヶ谷戸2号緑地	小山ヶ丘3-15-1	5,157.17	市	H16.8.3	DID	区	
132	やりみず ^{おやま} おやま 鎌水小山1号緑地	小山ヶ丘6-3-17	958.35	市	H16.8.3	DID	区	
133	やりみず ^{おやま} おやま 鎌水小山2号緑地	小山ヶ丘6-106(6-4)	335.17	市	H16.8.3	DID	区	
134	やりみず ^{おやま} おやま 鎌水小山3号緑地	小山ヶ丘4-9-10	120.04	市	H16.8.3		区	
135	やりみず ^{おやま} おやま 鎌水小山4号緑地	小山ヶ丘4-8	6,186.40	市	H16.8.3		区	
136	おね ^{りよぞう} 尾根 ^{りよぞう} 緑道	小山ヶ丘2-4-1	61,710.02	市	H16.8.3		区	
137	真光寺西緑地	真光寺1-33-49	3,509.27	市	H16.9.6	DID	宅	
138	くぼ ^{がやと} 久保ヶ谷戸緑地	小山町4041-8	3,551.91	市	H16.12.1	DID	宅	
139	真光寺緑地	真光寺2-4-3	31,406.97	市	H17.4.26		区	
140	つるかわ ^{だい} 鶴川台中央緑地	真光寺2-15-1	12,455.82	市	H17.4.26	DID	区	

NO	施設名	所在地	面積 (㎡)	土地所有者	設置(変更)年月日	DID	施工	備考
141	つるかわたいおね 鶴川台尾根緑地	広袴3-44-1	9,315.64	市	H17.4.26	DID	区	
142	金井中央こもれび緑地	金井5-11-1(5-10)	2,298.51	市	H17.4.26	DID	区	
143	金井中央ミニ緑地	金井5-14-1(5-3)	258.69	市	H17.4.26	DID	区	
144	しんでん 三輪新田緑地	三輪緑山3-2106-46	274.48	市	H17.6.29	DID	宅	
145	かみばんばおね 小山上馬場尾根緑地	小山町4678	2,934.15	市	H17.9.12 H25.4.10	DID	区	
146	かみばんば 小山上馬場緑地	小山町4675	3,379.18	市	H17.9.12	DID	区	
147	かわしま 函師川嶋緑地	函師町1266-39	2,221.14	市	H18.4.27	DID	宅	
148	かわしま 函師川嶋はなみずき緑地	函師町1266-41	306.24	市	H18.4.27	DID	宅	
149	かたそ 小山ヶ丘片所緑地	小山ヶ丘3-16-38	1,448.74	市	H18.5.2	DID	区	
150	小山田桜台10号緑地	小山田桜台1-21-1	9,414.18	市	H18.5.17	DID	公	
151	ひがしやと 小山東谷戸緑地	小山町1747-12	534.35	市	H18.5.31	DID	宅	
152	さんかく 森野3丁目三角緑地	森野3-715-21(3-7)	95.00	市	H18.6.2	DID	都	
153	さんのうふくろ 野津田山王袋緑地	野津田町2698-1	10,561.36	市	H18.6.16 R2.3.25	DID	区	
154	さんのうかわしま 野津田山王川島緑地	野津田町2897	1,596.39	市	H18.6.16 R2.3.25	DID	区	
155	まるやま 野津田丸山緑地	野津田町3574	5,407.64	市	H19.2.9	DID	区	
156	しき さい おか みたけ四季彩の丘緑地	小山町5019-1	3,521.05	市	H19.3.30	DID	区	
157	小山田桜台7号緑地	小山田桜台2-14-1	6,207.43	市	H19.1.19	DID	公	
158	小山ヶ丘6号緑地	小山町4452	2,618.06	市	H19.4.16	DID	区	
159	小山ヶ丘7号緑地	小山ヶ丘3-4	3,207.93	市	H19.4.16	DID	区	
160	小山ヶ丘9号緑地	小山ヶ丘3-12-2	3,553.51	市	H19.6.18	DID	市	
161	成瀬台4丁目こもれび散歩みち さんぼ	成瀬台4-10-1	151.59	市	H19.6.21	DID	宅	
162	みや した 常盤宮の下緑地	常盤町3208-5	427.62	市	H19.7.4	DID	宅	
163	高ヶ坂はません緑地	金森東1-1237-3(1-16)	633.75	市	H19.9.19	DID	宅	
164	えきまえ 鶴川駅前1号緑地	大蔵町5003-1	199.29	市	H19.11.9	DID	区	
165	えきまえ 鶴川駅前2号緑地	大蔵町5006-1	62.56	市	H19.11.9	DID	区	
166	えきまえ 鶴川駅前3号緑地	能ヶ谷2-5008-4(2-3)	128.29	市	H19.11.9	DID	区	
167	こやきた 小野路小谷北緑地	小野路町1536-3	11,118.67	市	H19.11.14		宅	
168	こやにし 小野路小谷西緑地	小野路町1560-2	958.03	市	H19.11.14		宅	
169	すぎ やと 上小山田杉谷戸緑地	上小山田町3028-30	380.53	市	H19.12.12	DID	区	

NO	施設名	所在地	面積 (㎡)	土地所有者	設置(変更)年月日	DID	施工	備考
170	鶴川1号緑地	鶴川3-2-2	5,534.18	市	H20.6.3	DID	区	
171	山崎見晴らしの丘緑地	山崎町3503-33	3,408.50	市	H21.7.3	DID	区	
172	金森鶴金橋緑地	金森3-855-14(3-6)	382.92	市	H21.8.27	DID	宅	
173	常盤宮の丘緑地	常盤町3109-41	180.64	市	H22.4.28	DID	宅	
174	小山ヶ丘こもれび緑地	小山ヶ丘6-1-29	1,218.48	市	H23.4.1	DID	宅	
175	小山ヶ丘こだねいし緑地	小山ヶ丘6-1-6	21,474.22	市	H23.6.29	DID	宅	
176	高ヶ坂三蔵寺橋緑地	高ヶ坂3-210-1(3-18)	2,511.73	都	H24.3.30	DID	区	河川占用
177	成瀬1丁目なかよし散歩みち	成瀬1-8-1	224.54	市	H24.11.26	DID	宅	
178	南つくし野ミニ緑地	南つくし野1-17-10	78.31	市	H24.2.5	DID	宅	
179	鶴川駅前4号緑地	能ヶ谷2-5012-14(2-12)	97.30	市	H25.11.11	DID	区	
180	金森東やすらぎ緑地	金森東1-1156-26(1-17)	257.47	市	H26.4.25	DID	宅	
181	能ヶ谷きつねくぼ緑地	能ヶ谷7-1286-1(7-6)	23,280.60	市	H26.5.12	DID	市	
182	小山片所谷戸緑地	小山町2318-3	6,707.87	市	R3.7.14	DID	市	
183	小山田桜台9号緑地	小山田桜台2-1-1	4,892.19	市	R4.10.14	DID	公	
184	小山田桜台あゆみの丘緑地	小山田桜台2-1-9	1,397.68	市	R4.10.14	DID	公	
都市緑地			184箇所	計	740,974.04 m2			

(2) 緑道

NO	施設名	所在地	面積 (㎡)	土地所有者	設置(変更)年月日	DID	施工	備考
1	鶴川台せせらぎ緑道	真光寺2-141-1(2-34)	6,604.93	市	H16.4.5	DID	区	占用(下水)
緑道			1箇所	計	6,604.93 m2			

12. 都市公園以外の公園一覧表
 (1) 広場・遊び場・緑地 等

※施設名の数字は算用数字に統一
 ※所在地の()内は住居表示

NO	施設名	所在地	面積(m ²)	DID	備考
1	<small>しょうじんばし</small> 精進場橋こどもの遊び場	三輪町1793地先	1,053.00	DID	河川占用 H25.11.1変更
2	相原児童遊園	相原町667-1	961.00	DID	道路占用
3	<small>しもばんば</small> 下馬場広場	小山町147-5	1,212.22	DID	河川占用
4	<small>かみなかむら</small> 上中村子供広場	小山町807-2先	669.15	DID	河川占用
5	<small>なかむら</small> 小山中村広場	小山町765-2	4,819.23	DID	河川占用
6	<small>たかはし</small> 小山高橋広場	小山町191先	685.50	DID	管理協定
7	<small>みつめ</small> 小山三ツ目広場	小山町4399-4先	2,859.97	DID	河川占用
8	<small>たばた</small> <small>ひろば</small> 田端ふれあい広場	小山町4331-11	1,058.52	DID	河川占用
9	<small>よこはますいどう</small> 横浜水道緑道	鶴間6-1503-2	8,231.98	DID	R3.2.26 面積変更
10	<small>べんてんばし</small> <small>わき</small> 成瀬弁天橋公園脇広場	成瀬8-2045(8-11)	3,855.33	DID	河川占用
11	<small>ほんむら</small> 野津田本村子どもの遊び場	野津田町1750-9	1,076.28		R4.4.1 位置・面積変更
12	相原ポケット公園	相原町840-10	74.45	DID	
13	高ヶ坂フラワー広場	金森東1-1247-9(1-8)	294.09	DID	
14	<small>おおがやと</small> 鶴間大ヶ谷戸広場	鶴間6-1340-1(6-22)	494.76	DID	
15	金井5丁目遊び場	金井5-431-2(5-18)	1,647.00	DID	
16	<small>なかまち</small> 相原仲町子ども広場	相原町793-8	2,175.29	DID	R4.4.1 面積変更
17	図師東広場	図師町3350-1	1,865.90		
18	<small>おがわ</small> 野津田町小川の広場	野津田町571	1,642.00	DID	
19	鶴川3号緑地	鶴川1-18	4,309.00	DID	区
20	南つくし野1号緑地	南つくし野1-13	6,010.00	DID	区
21	南つくし野2号緑地	南つくし野2-20	2,194.00	DID	区
22	イトーピア1号緑地	能ヶ谷5-619-122(5-38)	485.00	DID	宅
23	イトーピア2号緑地	能ヶ谷5-619-87(5-37)	249.00	DID	区
24	イトーピア3号緑地	能ヶ谷5-619-56(5-4)	370.00	DID	区
25	イトーピア4号緑地	能ヶ谷5-619-165(5-3)	30.00	DID	区

NO	名称	所在地	面積(m ²)	DID	備考
26	玉川学園4丁目緑地	玉川学園4-3583-1(4-23)	2,984.00	DID	宅
27	東玉川学園4丁目2号緑地	東玉川学園4-3471-2	1,441.90	DID	市 H27.11.17面積変更
28	沼中央広場	小山町1220-1	3,494.48	DID	
29	トキワ児童遊園	常盤町3558	2,623.00	DID	S49
30	成瀬児童遊園	成瀬5-4518(5-1)	849.00		S49
31	^{みつめやま} 三ツ目山児童遊園	小山町3613-1	657.00	DID	S51
32	本町田くじら山湧き水公園	本町田245	123.57	DID	水路占用(街区公園No.490参照)
33	三輪緑地	三輪町740-1	8,758.45		H30.4.20から施行 R3.2.26 面積変更
広場・遊び場・緑地 等 計		33 箇所	69,254.07 m ²		

(2) 特別緑地保全地区

NO	施設名	所在地	面積(m ²)	DID	備考
1	七国・相原特別緑地保全地区	相原町1505番1	307,488.13		H25.11.29特別緑地保全地区として告示 H30.4.20から市立公園として施行 市立公園区域は、特別緑地保全地区の 区域と一部異なる
特別緑地保全地区		1 箇所	307,488.13 m ²		

(3) 町田市ふるさとの森

NO	施設名	所在地	面積(m ²)	DID	備考
1	相原中央公園隣接 ふるさとの森	相原町1983番	28,162.10		H30.12.14から市立公園として施行
2	相原松ヶ谷戸ふるさとの森	相原町2105番1	4,481.00		H30.12.14から市立公園として施行
3	相原梅の丘ふるさとの森	相原町1358番1	13,667.00		H30.12.14から市立公園として施行
町田市ふるさとの森		3 箇所	46,310.10 m ²		

13. 都営住宅との協定広場 一覧表

NO	施設名	所在地	面積(m ²)	DID	土地所有者	備考
1	金森防災市民いこいの広場 <small>ぼうさいしゅみん</small>	金森7-18	6,276.74	DID	都	
2	木曾森野防災市民いこいの広場 <small>ぼうさいしゅみん</small>	森野4-8	6,780.00	DID	都	
3	原町田青空ひろば <small>あおぞら</small>	原町田1-26	7,800.00	DID	都	
4	青空ひろば <small>あおぞら</small>	金森東1-30	1,302.59	DID	都	松葉谷戸公園隣接地
都営住宅との協定広場		4箇所	22,159.33 m ²			

14. 特別緑地保全地区一覧表

※所在地の()内は住居表示

NO	名称	所在地	面積(m ²)	告示		備考
				当初	最終	
1	^{みねやま} 金森峯山特別緑地保全地区	金森4-1657-1(4-48)	5,866.51	平16.5.13 市100		
2	^{にしだかなやま} 西田金山特別緑地保全地区	金森6-1385-2(6-11)	3,086.27	平16.5.13 市100		
3	山崎特別緑地保全地区	山崎町1659-30	13,152.34	平19.2.16 市441	平26.9.11 市187	
4	^{とのやま} つくし野殿山特別緑地保全地区	つくし野1-17-11	5,804.41	平19.2.16 市441		
⑤	^{ななくに} 七国・相原特別緑地保全地区	相原町1505-1外	329,047.76	平19.12.18 都1639	平25.11.29 都1595	八王子町田市計画 全体面積44.6ha(八王子市分11.7h a) ※H30.12市立公園に指定
6	森野特別緑地保全地区	森野5-579-1(5-25)	4,341.13	平23.9.1 市261		
7	^{やまね} 境川山根特別緑地保全地区	根岸1-273-2(1-6)	2,087.54	平23.9.1 市261		
8	^{やまぶき} 成瀬山吹特別緑地保全地区	成瀬5-5000-2(5-24)	45,071.64	平25.1.18 市419		
9	^{きやま} 成瀬かしの木山特別緑地保全地区	西成瀬3-3067-5(3-10)	21,420.55	平26.9.11 市187		
10	図師南特別緑地保全地区	図師町1526-3	11,765.42	平28.7.1 市166		
11	広袴神明特別緑地保全地区	広袴町477-16	33,478.65	平29.10.27 市320		
特別緑地保全地区 (市立公園に指定したものを除く)		計 10 箇所	146,074.46 m ²			
(○市立公園に指定している面積		計 1 箇所	329,047.76 m ²)		
特別緑地保全地区		計 11 箇所	475,122.22 m ²			

※ ○は、町田市立公園条例による市立公園

15. 町田市ふるさとの森一覧表

※所在地の()内は住居表示

NO	施設名	所在地	設置年月日	面積 (㎡)	市有地 (㎡)
1	金 ^{やま} 森山ふるさとの森	金森1-255-2(1-41)	S48.1.19	8,964.64	1,961.10
2	原町田ふるさとの森	原町田3-1576-2(3-39)	S52.4.1	17,292.41	3,057.09
3	金 ^{てんじんやま} 森天神山ふるさとの森	金森3-869-3(3-4)	S60.4.1	4,414.00	2,053.46
4	み ^{やま} ずき山ふるさとの森	金森東4-1913-14(4-28)	S60.12.15	3,944.00	0.00
5	本町田ふるさとの森	本町田1421-1	S61.5.10	6,616.35	6,254.09
6	町田かたかごの森	山崎町1706-1	S61.5.23	10,696.46	8,921.46
7	町田えびね苑 「町田薬師池公園四季彩の杜南園」	本町田3129-5	S61.9.1	54,891.62	34,918.99
8	野津田ふるさとの森	野津田町1727	S61.9.25	8,241.26	8,241.26
9	成瀬ふるさとの森	南成瀬8-17-1	S62.8.1	2,300.00	0.00
10	かまくらいどう おのじ しゆく 鎌倉街道小野路宿ふるさとの森	小野路町1454	S62.10.23	39,133.23	35,107.87
11	やくし いけ 薬師池西ふるさとの森	本町田3108-13	S63.1.22	8,665.30	4,469.17
12	しらさか 三輪白坂ふるさとの森	三輪町1720-1	S63.2.12	7,435.74	7,435.74
13	だいかんやま 金井代官山ふるさとの森	金井8-1637(8-14)	S63.3.7	3,931.86	3,931.86
14	おね りよくだう 尾根緑道ふるさとの森	常盤町3409	S63.7.18	37,209.70	27,193.19
15	やくし いけ 薬師池北ふるさとの森	野津田町3450-2	H1.4.28	62,775.54	56,818.31
16	さかした 図師坂下ふるさとの森	図師町83	H1.9.11	7,385.43	7,385.43
17	おんだがわ 本町田恩田川ふるさとの森	本町田978	H1.10.4	1,506.66	1,405.44
18	図師南ふるさとの森	図師町1526-3	H1.12.28	4,266.00	0.00
19	小野路ふるさとの森	小野路町2351-15	H2.8.28	1,580.00	1,580.00
20	まがけ 図師馬駟ふるさとの森	図師町877-2	H2.10.16	8,009.63	6,366.72
21	ぬくざわまえ 野津田暖沢前ふるさとの森	野津田町3193-1	H2.10.24	2,411.00	2,411.00
22	りんせつ 野津田公園隣接ふるさとの森	小野路町1191-1	H5.11.30	17,113.47	17,113.47
23	みつまた 成瀬三ツ又ふるさとの森	西成瀬3-3129-9(3-20)	H6.3.14	6,425.90	6,425.90
24	鶴間ふるさとの森	南町田3-388-1(3-10)	H8.4.1	5,617.68	1,577.68
25	しんのやま 本町田真之山ふるさとの森	本町田3564	H9.4.1	18,794.28	4,941.00
26	能ヶ谷西ふるさとの森	能ヶ谷7-1473-1(7-22)	H9.6.3	9,124.45	9,124.45
27	ならやと 奈良谷戸ふるさとの森	成瀬4-4448(4-20)	H9.10.24	1,622.00	1,622.00
28	りんせつ 相原中央公園隣接ふるさとの森	相原町1983	H11.1.1	28,162.10	28,162.10

NO	施設名	所在地	設置年月日	面積 (㎡)	市有地 (㎡)
29	たきやと 滝谷ふるさとの森	下小山田町1457-21	H12.4.1	3,291.00	3,291.00
30	きゅうりょう 野津田丘陵ふるさとの森	野津田町784	H13.3.1	21,052.31	1,599.31
31	さかいがわ 境川森野ふるさとの森	森野6-415-3	H14.3.1	1,423.65	1,010.65
32	たき さわ 本町田滝の沢ふるさとの森	本町田1826-2	H14.3.1	3,103.09	0.00
33	いまいやと 今井谷戸ふるさとの森	本町田3265	H14.3.1	3,304.12	3,304.12
34	まつがやと 相原松ヶ谷戸ふるさとの森	相原町2105-1	H14.10.1	4,481.00	0.00
35	しゆく 本町田宿ふるさとの森	本町田3434-1	H15.2.1	14,503.29	2,398.37
36	やま 成瀬山ふるさとの森	東玉川学園2-3332-2(2-28)	H16.2.5	31,703.58	16,668.60
37	広袴東ふるさとの森	広袴町526	H16.5.20	2,895.00	2,895.00
38	函師ふるさとの森	函師町1871-1	H16.4.1	26,308.53	13,930.49
39	みなみやと 三輪南谷ふるさとの森	三輪町1264	H19.4.1	8,328.00	5,595.00
40	よこみね 山崎横峰ふるさとの森	山崎町1570-1	H19.4.1	9,606.00	0.00
41	まえやと 鶴間前谷戸ふるさとの森	鶴間6-1578-2(6-55)	H19.12.21	3,778.00	0.00
42	ひなたやま 日向山ふるさとの森	本町田3399-1	H23.10.7	7,979.00	0.00
43	うめ おか 相原梅の丘ふるさとの森	相原町1358-1	H24.10.8	13,667.00	0.00
町田市ふるさとの森 (市立公園に指定したものを除く)		計 40 箇所		497,644.18 m2	
(○市立公園に指定している面積		計 3 箇所		46,310.10 m2)	
町田市ふるさとの森		計 43 箇所		543,954.28 m2	

※ ○は、町田市立公園条例による市立公園

16. 現在事業中の公園緑地一覧表

町田都市計画公園・緑地事業の事業認可に基づき、供用開始に向け、事業中の公園（都事業分は除く）。

NO	施設名	位置	計画決定面積	用地取得済面積	備考
1	薬師池西公園 「町田薬師池公園四季彩の杜西園」	野津田町字峯、字薬師前、 山崎町字七号各地内	9.0 ha	8.4 ha	都市公園として 一部供用済
2	三輪緑地	三輪町字九号、十号、十一号 各地内	21.1 ha	10.2 ha	市立公園として 一部供用済
3	薬師池北緑地 「町田薬師池公園四季彩の杜北園」	野津田町字峯、丸山各地内	6.9 ha	5.8 ha	
4	蓮田緑地	下小山田町字宮ノ前地内	1.3 ha	1.1 ha	
5	野津田公園	野津田町字上ノ原、字狐久保、 小野路町字沼城、字新屋敷、字 五反田及び字金子田各地内	43.2 ha	42.1 ha	
6	香山緑地	能ヶ谷二丁目地内	1.7 ha	1.7 ha	
7	町田スポーツ公園	下小山田町地内	3.6 ha	3.6 ha	
8	相原大谷戸緑地	相原長字大谷戸地内	4.1 ha	0.0 ha	
事業中 8 箇所 計画決定面積 計 90.9 ha（うち用地取得済面積 計 72.9 ha）					

17. 都市計画決定公園 緑地一覧表

2023. 4. 1現在

区分	番号	名称	位置	計 画 決 定			当 該 都 市 計 画 に 係 わ る 都 市 公 園 等		告 示		備 考
				面積 ha	内 訳		公 園 名	面 積 ha	当 初	最 終	
					供 用	未 供 用					
街 区 公 園	2・2・1	本町田公園	中町三丁目	0.12	0.12	0.00	[都] 新中町平和公園	0.12	昭 36.10.5 建 2274		
	2・2・2	高ヶ坂公園	高ヶ坂	0.64	0.64	0.00	[準] 高ヶ坂	0.64	昭 36.10.5 建 2274		都市公園に準ずるもの。 東京都住宅供給公社所管
	2・2・3	原町田公園	原町田六丁目	0.11	0.11	0.00	[都] わかば公園	0.11	昭 36.10.5 建 2274		[遊] 原町田6丁目を名称変更
	2・2・4	浄雲寺公園	原町田六丁目	0.49	0.00	0.49			昭 36.10.5 建 2274		境内地面積 0.49ha
	2・2・5	宗保院公園	原町田一丁目	0.71	0.00	0.71			昭 36.10.5 建 2274		境内地面積 0.71ha
	2・2・6	天神社公園	原町田一丁目	0.70	0.00	0.70			昭 36.10.5 建 2274		境内地面積 0.70ha
	2・2・7	妙延寺公園	森野二丁目	0.23	0.00	0.23			昭 36.10.5 建 2274		境内地面積 0.23ha
	2・2・8	住吉神社公園	森野五丁目	0.30	0.00	0.30			昭 36.10.5 建 2274		境内地面積 0.30ha
	2・2・9	みずき公園	金森字13号	0.50	0.00	0.50			昭 58.11.18 市 211		0.4haは町田市ふるさとの森として地域 に開放している。(みずき山ふるさとの 森)
	2・2・10	金時山公園	金森字1号及び字2号	0.94	0.18	0.76	[都] 金時山公園	0.18	昭 58.11.18 市 211		金森山ふるさとの森
	2・2・11	上宿公園	木曾町字17号及び字21 号各地内	0.21	0.21	0.00	[都] 上宿公園	0.21	昭 60.7.12 市 127		
	2・2・12	福昌寺公園	木曾町字17号及び字18 号各地内	0.38	0.38	0.00	[都] 上宿ふれあい公園	0.38	昭 60.7.12 市 127		

区分	番号	名称	位置	計画決定			当該都市計画に係わる都市公園等		告示		備考
				面積 ha	内訳		公園名	面積 ha	当初	最終	
					供用	未供用					
街 区 公 園	2・2・13	光正寺公園	木曾町字20号、根岸町字20号各地内	0.75	0.75	0.00	[都]根岸公園	0.75	昭 60.7.12 市 127		
	2・2・14	淡島公園	根岸町字20号及び字21号各地内	0.30	0.30	0.00	[都]淡島公園	0.30	昭 60.7.12 市 127	平 13.10.16 市 331	
	2・2・15	金井池田公園	金井町字8号地内	0.28	0.12	0.16	[都]金井池田公園	0.12	昭 63.1.14 市 280		
	2・2・16	金井白山公園	金井町字9号地内	0.05	0.05	0.00	[都]金井白山公園	0.05	昭 63.1.14 市 280		
	2・2・17	野津田川島公園	野津田町字川島地内	0.09	0.09	0.00	[都]野津田川島公園	0.09	平 4.2.7 市 268		
	2・2・18	金井関山公園	金井町字4号及び大蔵町字関山各地内	0.30	0.30	0.00	[都]金井関山公園	0.30	平 4.2.7 市 268		
	2・2・19	金井榛名公園	金井町字3号及び字4号各地内	0.51	0.21	0.30	[都]金井榛名公園	0.21	平 4.2.7 市 268		
	2・2・20	金井大塚公園	金井町字4号地内	0.09	0.09	0.00	[都]金井大塚公園	0.09	平 4.2.7 市 268		
	2・2・21	堂之坂公園	南成瀬五丁目地内	0.54	0.54	0.00	[都]堂之坂公苑	0.54	平 4.2.7 市 268		
	2・2・22	成瀬東公園	成瀬字27号地内	0.51	0.51	0.00	[都]成瀬東公園	0.51	平5.3.11 市 297		
	2・2・23	熊ヶ谷戸公園	成瀬字27号地内	0.35	0.35	0.00	[都]成瀬熊ヶ谷戸公園	0.35	平 5.3.11 市 297		
	2・2・24	やまのは公園	下小山田町字山谷及び字町八反各地内	0.35	0.35	0.00	[都]下小山田やまのは公園	0.35	平 5.6.21 市 88		
2・2・25	沢谷戸かしの木公園	三輪町字19号及び字20号各地内	0.05	0.05	0.00	[都]三輪沢谷戸かしの木公園	0.05	平 7.4.14 市 47			

区分	番号	名称	位置	計画決定			当該都市計画に係わる都市公園等		告示		備考
				面積 ha	内訳		公園名	面積 ha	当初	最終	
					供用	未供用					
街 区 公 園	2・2・26	沢谷戸かえで公園	三輪緑山一丁目地内	0.24	0.24	0.00	[都] 三輪沢谷戸かえで公園	0.24	平 9.11.11 市 218		
	2・2・27	相原根岸公園	相原町字根岸地内	0.11	0.11	0.00	[都] 相原根岸せせらぎ公園	0.11	平 11.2.12 市 273		
	2・2・28	野津田たなかまえ公園	野津田町字田中前地内	0.32	0.32	0.00	[都] 野津田たなかまえ公園	0.32	平 11.11.1 市 177		
	2・2・29	野津田袋公園	野津田町字田中前地内	0.16	0.16	0.00	[都] 野津田袋公園	0.16	平 11.12.27 市 214		
	2・2・30	能ヶ谷1号公園	能ヶ谷町字12号地内	0.17	0.17	0.00	[都] 能ヶ谷すずかぜ公園	0.17	平 12.3.17 市 275		
	2・2・31	能ヶ谷2号公園	能ヶ谷町字7号地内	0.05	0.05	0.00	[都] 能ヶ谷権現公園	0.05	平 12.3.17 市 275		
	2・2・32	能ヶ谷東部1号公園	能ヶ谷町字4号、字5号及び字16号各地内	0.73	0.73	0.00	[都] 能ヶ谷いずみ公園	0.73	平 12.10.3 市 286		
	2・2・33	能ヶ谷東部2号公園	能ヶ谷町字16号地内	0.22	0.22	0.00	[都] 能ヶ谷にじの丘公園	0.22	平 12.10.3 市 286		
	2・2・34	大蔵かすが台公園	大蔵町地内	0.12	0.12	0.00	[都] 大蔵かすが台公園	0.12	平 16.8.18 市 266		
	2・2・35	大蔵宮の下公園	大蔵町地内	0.03	0.03	0.00	[都] 大蔵宮の下公園	0.03	平 16.8.18 市 266		
	2・2・36	金井中央ふれあい公園	金井五丁目地内	0.20	0.20	0.00	[都] 金井中央ふれあい公園	0.20	平 17.2.24 市 567		
	2・2・37	野津田山王あじさい公園	野津田町字袋地内	0.22	0.22	0.00	[都] 野津田山王あじさい公園	0.22	平 17.7.7 市 168		
	2・2・38	野津田山王見晴らし公園	野津田町字川島地内	0.10	0.10	0.00	[都] 野津田山王見晴らし公園	0.10	平 17.7.7 市 168		

区分	番号	名称	位置	計画決定			当該都市計画に係わる都市公園等		告示		備考
				面積 ha	内訳		公園名	面積 ha	当初	最終	
					供用	未供用					
街 区 公 園	2・2・39	みたけの杜公園	小山町字10号地内	0.33	0.33	0.00	[都]みたけの杜公園	0.33	平 18.7.5 市 144		
	2・2・40	みたけ四季彩の丘公園	小山町字10号地内	0.05	0.05	0.00	[都]みたけ四季彩の丘公園	0.05	平 18.7.5 市 144		
	2・2・41	常盤公園	常盤町字24号地内	0.30	0.30	0.00	[都]常盤公園	0.30	平 18.12.25 市 361		
	2・2・42	上小山田はなみずき公園	上小山田町地内	0.06	0.06	0.00	[都]上小山田はなみずき公園	0.06	平 20.9.1 市 250		
	2・2・43	山崎見晴らしの丘公園	山崎町字10号地内	0.14	0.14	0.00	[都]山崎見晴らしの丘公園	0.14	平 21.8.20 市 238		
	2・2・44	能ヶ谷藤の木なかよし公園	能ヶ谷三丁目地内	0.04	0.04	0.00	[都]能ヶ谷藤の木なかよし公園	0.04	平 23.9.1 市 260		
	2・2・45	小山みたけ公園	小山町字21号地内	0.25	0.25	0.00	[都]小山みたけ公園	0.25	平 29.12.26 市 404		
		小計		45ヶ所	13.34	9.19	4.15		9.19		

区分	番号	名称	位置	計画決定			当該都市計画に係わる都市公園等		告示		備考
				面積 ha	内 訳		公園名	面積 ha	当初	最終	
					供用	未供用					
近 隣 公 園	3・3・1	八幡社公園	矢部町字25号地内	1.62	0.00	1.62			昭 36.10.5 建 2274		境内地面積 1.62ha
	3・3・2	奈良谷戸公園	成瀬字27号及び字28号各地内	1.30	1.30	0.00	[都] 成瀬奈良谷戸公園	1.30	平 5.3.11 市 297		
	3・3・3	谷戸池公園	上小山田町字3号及び常磐町字24号各地内	3.00	3.00	0.00	[都] 谷戸池公園	3.00	昭 56.11.27 都 1210		
	3・3・4	松葉公園	高ヶ坂字7号及び字8号	1.10	1.10	0.00	[都] 松葉公園	1.10	昭 58.1.20 都 57		
	3・3・5	欠 番									平成17年7月7日、市告示166号により地区公園4・3・5号「山王塚公園」に種別変更。
	3・3・6	金井遊歩公園	金井町字8号及び字26号各地内	1.10	1.10	0.00	[都] 金井遊歩公園	1.10	昭 63.1.14 都 38		
	3・3・7	真光寺公園	真光寺町字5号及び字6号各地内	3.80	3.80	0.00	[都] 真光寺公園	3.80	平 3.2.28 都 204		
	3・3・8	山王林公園	下小山田町字山谷、字清長寺谷及び字枝畠各地内	1.30	1.30	0.00	[都] 下小山田山王林公園	1.30	平 5.6.21 市 88		
	3・3・9	松葉谷戸公園	高ヶ坂字7号及び成瀬ヶ丘三丁目地内	2.50	2.50	0.00	[都] 松葉谷戸公園	2.50	平 11.12.27 市 214		
	3・3・10	能ヶ谷東部公園	能ヶ谷町字4号、字5号、字6号及び字16号各地内	2.80	2.80	0.00	[都] 能ヶ谷空と緑の森公園	2.80	平 12.10.3 市 286	平 15.5.8 市 74	
	3・3・11	南大谷公園	南大谷字12号地内	1.20	1.10	0.10	[都] 南大谷公園	1.10	平 17.7.7 市 167		旧河川敷用地
	小 計		10ヶ所	19.72	18.00	1.72		18.00			

区分	番号	名称	位置	計 画 決 定			当該都市計画に係わる 都市公園等		告 示		備 考
				面積 ha	内 訳		公 園 名	面積 ha	当 初	最 終	
					供 用	未供用					
地 区 公 園	4・4・1	三ツ目山公園	小山町字34号、字35号及び字36号各地内	7.80	7.68	0.12	[都] 三ツ目山公園	7.68	昭 63.8.5 都 760		調整池
	4・4・2	かしの木山自然公園	南大谷字11号、字12号、高ヶ坂字2号及び 成瀬字17号各地内	5.40	5.40	0.00	[都] かしの木山自然公園	5.40	平 元.11.6 都 1134		公園面積としては都市計画面積以外を含め、5.5ha
	4・3・3	沢谷戸公園	三輪町字20号、字23号及び三輪緑山一丁目各地内	3.10	3.10	0.00	[都] 沢谷戸自然公園	3.10	平 7.4.14 市 47		
	4・3・4	杉谷戸公園	上小山田町字1号、字5号、字13号及び字19号各地内	3.20	3.20	0.00	[都] 上小山田みつやせせらぎ公園	3.20	平 11.2.12 市 272		
	4・3・5	山王塚公園	野津田町字川島、字袋ノ上及び薬師台三丁目各地内	3.20	3.20	0.00	[都] 山王塚公園	3.20	昭 59.11.19 都 1089	平 17.7.7 市 166	近隣公園3・3・5号「山王塚公園」を平成17年7月7日、市告示166号により種別、番号、位置、区域及び面積を変更
	4・4・6	小野路公園	小野路町字下堤地内	7.90	7.60	0.30	[都] 小野路公園	7.60	平 17.7.7 市 165		未供用0.3haは道路用地
	4・3・7	町田スポーツ公園	下小山田町地内	3.60	0.00	3.60			令和2.2.6 市 402		
		小 計	7ヶ所	34.20	30.18	4.02		30.18			
総 合 公 園	5・4・1	忠生公園	山崎町字11号及び12号各地内	9.90	9.90	0.00	[都] 忠生公園 昭 53.7.1公園名変更	8.19	昭 36.10.5 建 2274	昭 53.6.10 都 582	昭53.6.9 換地処分により変更 昭61.9.22 区画整理(事) 実測誤差-1.89ha
	5・5・2	日向山公園	本町田字乙2号、字乙8号及び字乙10号地内	12.60	7.22	5.38	[都] 日向山公園	7.22	昭 39.12.16 建 3359	昭 44.3.4 建 461	一部区域の変更
	5・5・3	小山公園※	小山町字26号、字27号、字28号及び字31号各地内	15.00	15.00	0.00	[都] 小山内裏公園	15.00	昭 54.3.29 都 366	平 13.11.26 都 1369	※ 八王子、町田都市計画公園 (2.3ha 八王子市分)
	5・4・4	内裏公園※	小山町字20号、字24号、字25号及び字26号各地内	4.90	4.89	0.01	[都] 小山内裏公園	4.89	昭 54.3.29 都 366	平 13.11.26 都 1370	※ 八王子、町田都市計画公園 (9.4ha 八王子市分) 平 13.11.26 区域変更
	5・5・5	野津田公園	野津田町字上ノ原、字狐久保、小野路町字沼城、字新屋敷、字五反田及び字金子田各地内	43.20	40.67	2.53	[都] 野津田公園	42.09	昭 55.10.16 都 1070	平 29.5.1 市 59	(事)昭 57.7.10
	5・5・6	相原中央公園	相原町字寺ヶ谷戸、字七国及び字松ヶ谷各地内	15.70	15.70	0.00	[都] 相原中央公園	15.70	昭 63.8.5 都 760	平 8.12.12 都 1360	
		小 計	6ヶ所	101.30	93.38	7.92		93.09			

区分	番号	名称	位置	計画決定			当該都市計画に係わる都市公園等		告示		備考
				面積 ha	内 訳		公園名	面積 ha	当初	最終	
					供用	未供用					
運 動 公 園	6・4・1	町田中央公園	本町田地内	8.90	3.19	5.71	[都] 町田中央公園	3.19	昭 36.10.5 建 2274	昭 39.12.16 建 3359	国、市、民有地
	6・4・2	鶴間公園	鶴間2丁目及び3丁目各 地内	7.10	7.10	0.00	[都] 鶴間公園	7.10	昭 36.10.5 建 2274	平 28.8.5 市 193	
		小 計	2 ヶ所	16.00	10.29	5.71		10.29			
特 殊 公 園	7・5・1	芹ヶ谷公園	原町田3丁目、原町田4丁目、 原町田5丁目、南大谷字17号 及び高ヶ坂1丁目各 地内	14.50	13.01	1.49	[都] 芹ヶ谷公園	13.85	昭 36.10.5 建 2274	平 29.12.26 市 398	位置、区域及び面積の変更 未供用1.49haは鉄道用地、町田荘跡 地、都水道用地 等
	7・7・2	欠 番									大泉寺公園廃止 昭 51.12.24 51.0ha 都 1259 小山田緑地へ組入
	7・5・3	薬師池公園	野津田町字薬師前、字暖 沢前及び金井町字6号各 地内	12.50	12.05	0.45	[都] 薬師池公園	14.17	昭 36.10.5 建 2274	平 28.3.1 市 455	境内地面積 0.22 ha 区域の追加
	7・4・4	薬師池西公園	野津田町字峯、字薬師前、山 崎町字7号、本町田字乙5号 及び字乙6号各 地内	9.00	8.81	0.19	[都] 薬師池西公園	8.81	平 21.1.8 市 442	平 27.8.10 市 162	区域の追加
	8・3・1	民権の森公園	野津田町字丸山地内	2.00	1.44	0.56	[都] 民権の森公園	1.44	平 11.12.27 市 214		
		小 計	4 ヶ所	38.00	35.31	2.69		38.27			
合 計			74 ヶ所	222.56	196.35	26.21		199.02			

区分	番号	名称	位置	計画決定			当該都市計画に係わる 都市公園等		告示		備考
				面積 ha	内 訳		公園名	面積 ha	当初	最終	
					供用	未供用					
都 市 緑 地	1	小山田緑地	上小山田町字8号、下小山田町字大松台、字奈良原、字押沼、字長坂、字山中、字大久保、字梅木窪、字堀切、字菟谷、字堂谷、字関村、字小ヶ谷、字桜ヶ谷、字上山、字馬場窪、字鍛柄尾、字宮ノ腰、字向田、字宇津沢及び字竜沢各地内	146.80	44.91	101.89	[都] 小山田緑地	44.91	昭 39.12.16 建 3358	昭 62.8.13 都 902	事業化に伴う一部区域の変更
	2	大戸緑地	相原町地内	117.00	41.45	75.55	[都] 大戸緑地	41.45	昭 39.12.16 建 3358	平 30.10.4 都 1390	都事業区域（供用開始 28.45ha） 町田市事業区域（供用開始13.0ha： NatureFactory東京町田（旧：大地沢青少年セ ンター）分）
	3	真光寺緑地	真光寺町字5号、字6号及び字7号各地内	3.10	3.10	0.00	[都] 真光寺緑地	3.10	平 3.2.28 都 202		
	4	金井関山川島緑地	金井町字4号、大蔵町字関山及び野津田町字川島各地内	1.80	1.80	0.00	[都] 金井関山川島緑地	1.80	平 4.2.7 都 136		
	5	成瀬尾根1号緑地	成瀬字27号地内	0.43	0.43	0.00	[都] 成瀬尾根1号緑地	0.43	平 5.3.11 市 296		
	6	成瀬尾根2号緑地	成瀬字27号地内	0.88	0.88	0.00	[都] 成瀬尾根2号緑地	0.88	平 5.3.11 市 296		
	7	すみよし緑地	下小山田町字町八反及び字御新造各地内	0.51	0.51	0.00	[都] 下小山田すみよし緑地	0.51	平 5.6.21 市 89		
	8	上三輪緑地	三輪町字20号地内	0.25	0.25	0.00	[都] 上三輪緑地	0.25	平 7.4.14 市 48		
	9	三輪西谷戸緑地	三輪町字19号、字20号及び三輪緑山一丁目各地内	1.40	1.40	0.00	[都] 三輪西谷戸緑地	1.40	平 7.4.14 市 48		
	10	三輪沢谷戸緑地	三輪町字20号及び三輪緑山一丁目各地内	0.17	0.17	0.00	[都] 三輪沢谷戸緑地	0.17	平 9.11.11 市 220		
	11	野津田たなかまえ緑地	野津田町字田中前地内	0.39	0.39	0.00	[都] 野津田たなかまえ緑地	0.39	平 11.11.1 市 178		
	12	野津田袋緑地	野津田町字田中前地内	0.50	0.50	0.00	[都] 野津田袋緑地	0.50	平 11.12.27 市 214		

区分	番号	名称	位置	計画決定			当該都市計画に係わる都市公園等		告示		備考
				面積 ha	内訳		公園名	面積 ha	当初	最終	
					供用	未供用					
都 市 緑 地	13	小山1号緑地	小山町及び小山町字2号各地内	0.74	0.74	0.00	[都] 小山上馬場尾根緑地 0.29ha [都] 小山上馬場緑地 0.34ha [都] 小山上馬場公園 0.11ha	0.74	平 12.2.3 市 239	平 19.8.27 市 241	
	14	能ヶ谷東部1号緑地	能ヶ谷六丁目地内	0.57	0.57	0.00	[都] 能ヶ谷大地の丘緑地	0.57	平 12.10.3 市 284	平 15.5.8 市 73	
	15	能ヶ谷東部2号緑地	能ヶ谷五丁目地内	0.13	0.13	0.00	[都] 能ヶ谷花ごよみ緑地	0.13	平 12.10.3 市 284		
	16	能ヶ谷東部3号緑地	能ヶ谷四・五丁目各地内	0.24	0.24	0.00	[都] 能ヶ谷いずみ公園通り緑地	0.24	平 12.10.3 市 284		
	17	能ヶ谷東部4号緑地	能ヶ谷四・六丁目各地内	0.14	0.14	0.00	[都] 能ヶ谷にじの丘公園通り緑地	0.14	平 12.10.3 市 284		
	18	能ヶ谷東部5号緑地	能ヶ谷六丁目地内	0.29	0.29	0.00	[都] 能ヶ谷四季の緑地	0.29	平 12.10.3 市 284		
	19	能ヶ谷東部6号緑地	能ヶ谷六丁目地内	0.05	0.05	0.00	[都] 能ヶ谷こがねの森緑地	0.05	平 12.10.3 市 284		
	20	鑓水小山緑地※	相原町字小平、字蚕種石、字境峯、小山町字4号、字13号、字14号、字15号、字16号、字18号、字19号、字20号、字24号、字25号、字26号、字27号、字28号、字31号、字32号、字35号、字36号、上小山田町字16号及び鑓水字穂成田各地内	19.50	18.66	0.84	[都] 鑓水小山1号緑地 0.10ha [都] 鑓水小山2号緑地 0.03ha [都] 鑓水小山3号緑地 0.01ha [都] 鑓水小山4号緑地 0.62ha [都] 尾根緑道 6.17ha [都] 小山内裏公園 11.7ha	18.66	平 12.12.20 都 1435	平 14.9.27 都 1141	※ 八王子、町田都市計画緑地（16.6ha 八王子市分） 事業化に伴う一部区域の変更
	21	金井中央こもれび緑地	金井五丁目地内	0.35	0.35	0.00	[都] 金井中央こもれび緑地 0.23ha [都] 金井櫃ヶ谷戸公園 0.12ha	0.35	平 17.2.24 市 568		
	22	金井中央ミニ緑地	金井五丁目地内	0.03	0.03	0.00	[都] 金井中央ミニ緑地	0.03	平 17.2.24 市 568		
23	野津田山王袋緑地	野津田町字袋及び字袋ノ上各地内	1.10	1.10	0.00	[都] 野津田山王袋緑地	1.10	平 17.7.7 市 169			

区分	番号	名称	位置	計画決定			当該都市計画に係わる都市公園等		告示		備考
				面積 ha	内 訳		公園名	面積 ha	当初	最終	
					供用	未供用					
都市緑地	24	野津田山王川島緑地	野津田町字川島地内	0.16	0.16	0.00	[都]野津田山王川島緑地	0.16	平 17.7.7 市 169		
	25	みたけ四季彩の丘緑地	小山町字10号地内	0.35	0.35	0.00	[都]みたけ四季彩の丘緑地	0.35	平 18.7.5 市 143		
	26	野津田丸山緑地	野津田町地内	0.54	0.54	0.00	[都]野津田丸山緑地	0.54	平 18.12.25 市 363		
	27	三輪緑地	三輪町字9号、10号及び字11号各地内	21.10	0.86	20.24	[条]三輪緑地	0.88	平 20.6.20 都 894	平 23.12.19 都 1776	市立公園
	28	杉谷戸緑地	上小山田町、上小山田町字4号及び小山田桜台二丁目各地内	3.30	3.30	0.00	[都]上小山田風の丘公園 0.80ha [都]小山田桜台8号緑地 1.46ha [都]小山田桜台11号緑地 0.79ha 小山田1号遺跡 0.25ha	3.30	平 20.9.1 市 251		
	29	山崎見晴らしの丘緑地	山崎町字10号及び字14号各地内	0.34	0.34	0.00	[都]山崎見晴らしの丘緑地	0.34	平 21.8.20 市 239		
	30	能ヶ谷緑地	能ヶ谷町七丁目、広袴町字6号及び鶴川六丁目各地内	2.30	2.30	0.00	[都]能ヶ谷きつねくぼ緑地	2.30	平 22.9.1 市 233		
	31	薬師池北緑地	野津田町字峯及び字丸山各地内	6.90	0.00	6.90			平 24.1.10 市 470	平 29.10.27 市 321	
	32	香山緑地	能ヶ谷二丁目地内	1.70	0.00	1.70			平 27.8.10 市 163		
	33	小山片所谷戸緑地	小山町字20号、21号及び小山ヶ丘3丁目各地内	0.67	0.67	0.00	[都]小山片所谷戸緑地	0.67	平 29.12.26 市 405		
	34	蓮田緑地	下小山田町地内	1.30	0.00	1.30			令2. 2.6 市 395		
35	相原大谷戸緑地	相原町字大谷戸地内	4.10	0.00	4.10			令4.2.28 市 404			
合 計			35ヶ所	339.13	126.61	212.52		126.63			

18. 公園駐車場一覧表

(1) 駐車可能台数

NO	施設名	所在地	駐車場数 (箇所)	駐車可能台数 (台)	駐車可否		備考
					中型 自動車	大型 自動車	
1	小野路公園	小野路町2023-1	4	125	○	○	
2	日向山公園	本町田2864-1	2	61	○	×	
3	忠生公園	忠生1-3-1	1	47	○	×	
4	野津田公園	野津田町2035	7	663	○	○	
5	相原中央公園	相原町2018	2	72	○	○	
6	町田中央公園	旭町3-20	2	143	○	○	
7	鶴間公園	鶴間3-1-1	1	133	×	×	
8	薬師池公園	野津田町3270	3	296	○	○	
9	芹ヶ谷公園	原町田5-1679	2	48	×	×	
10	薬師池西公園	本町田3105	1	131	○	×	
11	成瀬うさぎ谷戸公園	西成瀬1-7	1	22	×	×	

(2) 駐車場料金

利用時間	普通自動車 準中型自動車		自動二輪車 原動機付自転車	中型自動車 (乗車定員11人 ～ 30人未満)	大型自動車 (乗車定員 30人以上)
	土・日・祝日 及び市長が別 に定める日 (平日は原則 無料)	鶴間公園 のみ	Jリーグ・ラグビートップ リーグの試合開催などで 駐車場の混雑が予想される日		土・日・祝日 及び市長が別 に定める日 (平日は原則 無料)
1時間まで	無料	無料	終日1回あたり (前払い制) 500円	終日1回あたり (前払い制) 200円	終日1回あたり (前払い制) 1,000円
1時間30分 まで	100円	—			
以降30分 ごとに	50円を加算	200円			
当日1日 最大	800円	—			
平日を含む 開園日全日 1,500円 ※事前申請が 必要です。					

※1 サン町田旭体育館駐車場、町田中央公園駐車場、芹ヶ谷公園駐車場、鶴間公園駐車場、薬師池公園駐車場、及び薬師池西公園駐車場は、平日を含むすべての開園日が有料です。

※2 全国高等学校野球選手権大会西東京大会の開催日の小野路公園駐車場は、平日でも有料です。

※3 大型自動車は、事前に管理者へ許可申請が必要です。

※4 普通自動車、準中型自動車をご利用で、障害者手帳をお持ちの方は、駐車場料金が免除になります。

19. 公園施設情報の検索アプリ

市内の公園全ての地図情報や写真、遊具等の情報を掲載しています。是非ご活用ください。

公園情報アプリ「PARKFUL」

<https://parkful.net/2020/04/parkful-app/>



無料アプリのダウンロードはこちらから



からダウンロード



で手に入れよう




町田市公園緑地等一覧表

2023. 8 発行

編集 } 町田市役所
発行 } 都市づくり部 公園緑地課

町田市森野二丁目2番22号

042(724)4397

刊行物番号 23-34

印刷・製本 庁内印刷