

2025年4月1日現在

# 町田市公園緑地等一覧表



鶴川香山園



## 目 次

1. 町田市立公園等総括表	5
2. 都市計画決定公園・緑地総括表	6
3. その他の緑関連総括表	7
4. 人口及び都市公園面積等の推移	8
5. 町名別1人当たり面積	9
6. 用地所有者別及びDID区域の面積	10
7. 用地取得状況	11
8. 都市公園一覧表	12
9. 都市緑地一覧表	32
10. 都市公園以外の公園一覧表	39
11. 町田市ふるさとの森一覧表	42
12. 特別緑地保全地区一覧表	43
13. 事業中の公園緑地一覧表	44
14. 都市計画決定公園緑地一覧表	45
15. 公園駐車場一覧表	55
16. 公園施設情報の検索アプリ	55



# 1. 町田市立公園※<sup>1</sup>等総括表

人口 430,153 人  
2025年4月1日現在

		種 類		種 別	箇 所 数	面 積 (㎡)	一人当たり 面積(㎡)	2023年4月1日現在	
								前年度比増減内訳	
								(箇所数) (㎡)	
町 田 市 立 公 園	都 市 公 園	基 幹 公 園	住 区 基 幹 園	街 区 公 園	500	642,660.40	1.49	0	2,159.53
				近 隣 公 園	23	434,915.57	1.01	0	1,440.05
				地 区 公 園	8	377,143.73	0.88	0	0.00
			都 市 基 幹 園	総 合 公 園	4	734,210.87	1.71	0	0.00
				運 動 公 園	2	102,996.18	0.24	0	0.00
				特殊公園	6	394,768.70	0.92	0	6,082.41
		広 場 公 園			2	172.77	0.00	0	△ 3.19
		計			545	2,686,868.22	6.25	0	9,678.80
		都 市 緑 地			187	763,164.71	1.77	1	18,348.75
		緑 道			1	6,604.93	0.02	0	0.00
		計			188	769,769.64	1.79	1	18,348.75
		小 計			733	3,456,637.86	8.04	1	28,027.55
		都市公園以外の公園			85	1,092,765.78	2.54	3	235,485.20
		小 計			85	1,092,765.78	2.54	3	235,485.20
	市 立 公 園 合 計			818	4,549,403.64	10.58	4	263,512.75	
	市 立 公 園 以 外 の 施 設	町田市ふるさとの森 (市立公園に指定したものを除く)			14	114,212.90	0.27	△ 3	△ 137,387.06
		小 計			14	114,212.90	0.27	△ 3	△ 137,387.06
		全 体 合 計			832	4,663,616.54	10.84	1	126,125.69

※1 町田市立公園:町田市立公園条例で定義された「都市公園」及び「都市公園以外の公園」

## 2. 都市計画決定公園・緑地総括表

2025年4月1日現在

種 類		都 市 計 画 決 定				当該都市計画に 係る都市公園等 面積	供用率 % 〔C／B〕
		箇 所 数	(B) 面 積 (ha)	内 訳			
				(C) 供用済	未共用		
都 市 公 園	広 域 公 園	—	—	—	—	—	—
	総 合 公 園	② 6	101.30	95.00	6.30	93.29	93.8
	運 動 公 園	2	16.00	10.29	5.71	10.29	64.3
	特 殊 公 園	4	38.00	36.68	1.32	38.91	96.5
	小 計	② 12	155.30	141.97	13.33	142.49	91.4
	地 区 公 園	7	34.20	33.78	0.42	33.80	98.8
	近 隣 公 園	11	21.22	18.00	3.22	18.00	84.8
	街 区 公 園	45	13.34	10.35	2.99	10.49	77.6
	小 計	63	68.76	62.13	6.63	62.13	90.4
	公 園 計	② 75	(D) 224.06	204.10	19.96	204.62	91.1
	都 市 緑 地	① 35	(E) 339.53	139.61	199.92	139.93	41.1
	合 計	③ 110	563.59	343.71	219.88	344.55	61.0

備 考	人口1人当たり計画公園面積〔D／A〕	5.21 m <sup>2</sup> ／人
	人口1人当たり計画緑地面積〔E／A〕	7.90 m <sup>2</sup> ／人

※ 人口（A）は、2025年4月1日現在 430千人として算定した。

※ ○ 内の数値は他市にまたがる公園・緑地の数。

※ 都立公園を含む。

### 3. その他の緑関連総括表

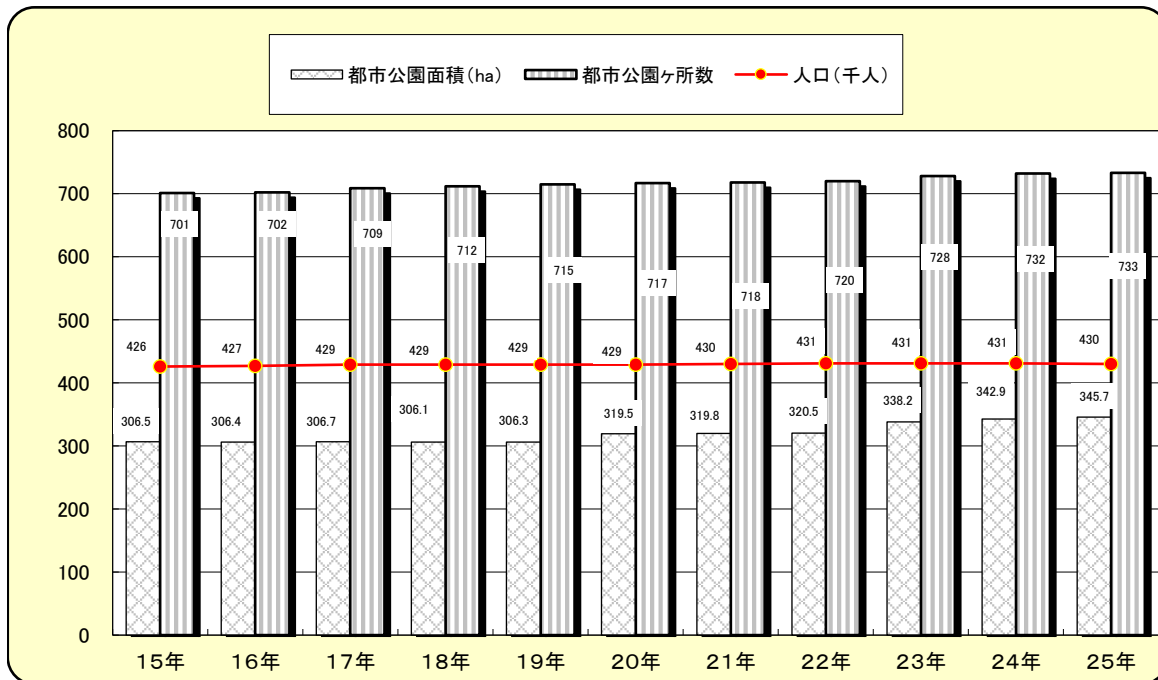
2025年4月1日現在

種 類	箇所数等	面積等	摘 要
街 路 樹	11,029本	83,163 m <sup>2</sup>	市道分（延長 96.1km）
ス ポ ー ツ 広 場	21ヶ所	104,831.57 m <sup>2</sup>	スポーツ振興課管理
生 産 緑 地	937地区	183.97 ha	旧第1種 37地区 9.364ha 新 法 900地区 174.606ha
風 致 地 区	2ヶ所	185.00 ha	小山田風致地区（1種）60 ha 七国山風致地区 125 ha （1種 112.0 ha、2種 13.0 ha）
サイクリングロード	5路線	37.60 km	境川 13.50km 恩田川 8.56 km 尾根緑道 3.00km 鶴見川 9.57 km 真光寺川 2.97 km
尾 根 緑 道	0 km	0 m <sup>2</sup>	既存整備箇所 約1.5km(96,308m <sup>2</sup> )のうち約 1.1km(8,000m <sup>2</sup> )を再整備中
東 京 都 保 全 地 域	5ヶ所	51.53 ha	七国山緑地保全地域 10.140 ha 「町田薬師池公園四季彩の杜七国山」※ 図師小野路歴史環境保全地域 36.606 ha 町田代官屋敷緑地保全地域 1.272 ha 町田関ノ上緑地保全地域 1.617 ha 町田民権の森緑地保全地域 1.897 ha 「町田薬師池公園四季彩の杜ばたん園」※
保 護 樹 木	51本		町田市樹木の保護及び育成に関する要領

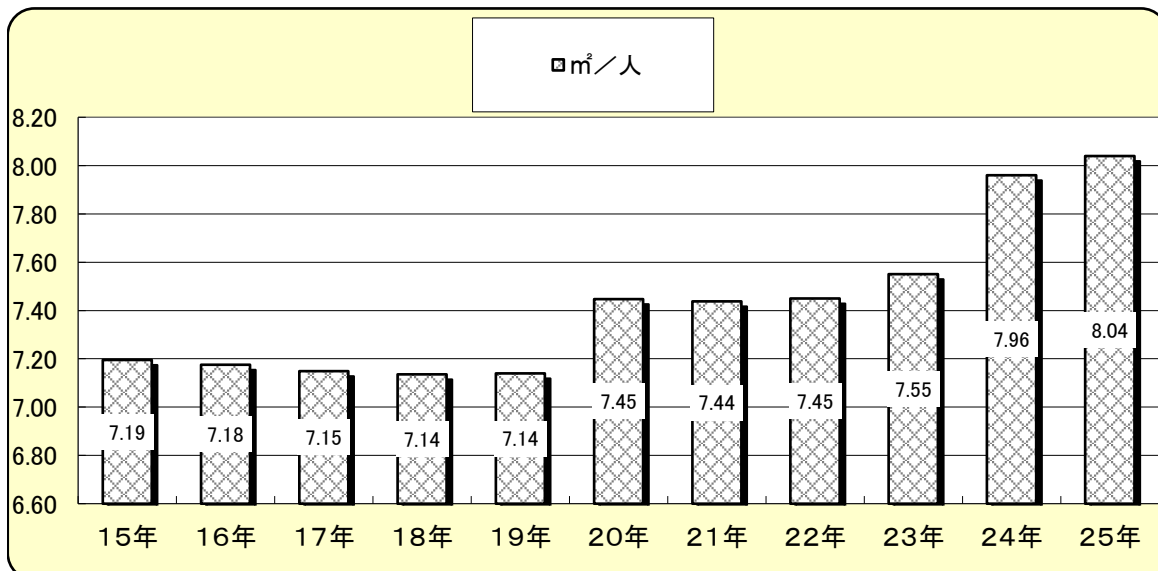
※「町田薬師池公園 四季彩の杜 魅力向上計画」にて、観光施設や歴史的資産、豊かな自然環境が存在する薬師池公園周辺をより大きな一つの地域公園として捉え、町田を代表する拠点とする目的で命名した名称である。

緑 地 協 定 等	緑地協定等の名称	区 域	許可・認定	法 令 等
	つくし野1丁目地区緑化協定	つくし野1-32-2他 4,585.92m <sup>2</sup>	市 H6.3	都市緑地法
	小田急やくし台分譲地緑化協定	薬師台1-5-1他 143,621.98m <sup>2</sup>	都 S62.3	東京における自然の保護と 回復に関する条例
	森の丘緑化協定	金井町字13号1447番 17他 7.22ha	都 H4.7	
	上小山田杉谷戸地区緑地協定	上小山田町字1号77番他 129,317.45m <sup>2</sup>	市 H11.12	都市緑地法
	プラウドシーズン町田 ガーデン緑地協定	木曽西1-1937-10他 4,044.22m <sup>2</sup>	市 H28.3	都市緑地法
	ラグラス南大谷緑地協定	南大谷字19号1652-3 他 6754.79m <sup>2</sup>	市 H30.2	都市緑地法

#### 4. 人口及び都市公園面積等の推移（各年4月1日現在）



#### 1人当たりの都市公園面積の推移 (㎡)





# 5. 町名別1人当たり面積

(外国人登録を除く)

人口 430,153 人

2025年4月1日現在

町 名	人 口	総 数		都 市 公 園		都 市 緑 地		緑 道		都市公園以外の公園		ふるさとの森		1人当り 面積(m <sup>2</sup> )
		数	面積(m <sup>2</sup> )	数	面積(m <sup>2</sup> )	数	面積(m <sup>2</sup> )	数	面積(m <sup>2</sup> )	数	面積(m <sup>2</sup> )	数	面積(m <sup>2</sup> )	
相原町	14,515	27	662,615.87	18	170,251.81	2	130,474.42			6	348,222.64	1	13,667.00	45.65
旭町	4,810	5	32,803.81	5	32,803.81									6.82
大蔵町	9,450	19	13,186.83	16	8,030.34	3	5,156.49							1.40
小川	13,629	10	21,380.55	9	20,518.45	1	862.10							1.57
小野路町	3,518	15	151,806.12	8	81,507.36	4	12,472.06			2	56,246.70	1	1,580.00	43.15
小山ヶ丘	12,783	24	316,401.53	8	186,208.98	16	130,192.55							24.75
小山田桜台	3,359	18	123,734.40	6	49,824.30	12	73,910.10							36.84
小山町	19,107	45	80,613.13	23	19,681.91	13	45,244.15			9	15,687.07			4.22
金井 丁目	11,450	53	116,191.10	33	57,972.49	18	52,639.75			2	5,578.86			10.15
金井ヶ丘	7,127	37	46,671.78	28	26,247.10	9	20,424.68							6.55
金井町	12													
金森	14,268	21	45,006.51	15	16,539.05	1	382.92			5	28,084.54			3.15
金森東	7,003	14	40,009.55	9	33,577.65	2	891.22			3	5,540.68			5.71
上小山田町	4,530	13	43,898.29	11	43,317.62	2	580.67							9.69
木曽西	8,782	10	9,710.47	10	9,710.47									1.11
木曽東	13,937	9	6,917.85	9	6,917.85									0.50
木曽町	352													
高ヶ坂	10,308	15	22,801.78	14	20,290.05	1	2,511.73							2.21
下小山田町	3,785	13	78,153.70	9	63,983.01	3	10,879.69					1	3,291.00	20.65
真光寺 丁目	5,190	11	102,446.37	7	48,469.38	3	47,372.06	1	6,604.93					19.74
真光寺町	1,548	6	7,243.30	4	7,000.91	2	242.39							4.68
図師町	8,207	36	135,521.16	21	54,293.08	6	21,627.17			7	54,882.91	2	4,718.00	16.51
忠生	7,228	8	94,679.87	8	94,679.87									13.10
玉川学園	16,573	24	22,713.07	23	19,729.07					1	2,984.00			1.37
つくし野	6,394	11	37,455.28	8	30,538.42	2	1,112.45			1	5,804.41			5.86
鶴川	11,848	13	54,930.35	10	44,930.04	2	5,691.31			1	4,309.00			4.64
鶴間	11,178	10	85,603.55	7	73,098.81					3	12,504.74			7.66
常盤町	4,765	15	46,172.56	6	4,540.38	6	2,575.48			3	39,056.70			9.69
中町	10,560	2	1,619.28	2	1,619.28									0.15
成瀬	9,604	17	96,931.34	8	31,171.14	4	9,600.05			5	56,160.15			10.09
成瀬が丘	4,454	5	6,421.01	5	6,421.01									1.44
成瀬台	7,834	13	39,384.62	7	33,640.07	6	5,744.55							5.03
西成瀬	5,189	13	118,567.91	11	90,721.45					2	27,846.46			22.85
根岸 丁目	2,123	4	15,192.80	3	13,105.26					1	2,087.54			7.16
根岸町	721	2	11,109.28	1	11,002.25	1	107.03							15.41
能ヶ谷	10,579	43	128,392.64	25	60,453.76	13	57,680.43			5	10,258.45			12.14
野津田町	10,652	29	724,445.81	16	596,483.24	6	28,616.83			5	77,481.74	2	21,864.00	68.01
原町田	16,172	13	167,444.37	8	141,457.85	2	335.31			2	12,213.77	1	13,437.44	10.35
東玉川学園	3,220	12	41,251.94	7	7,690.49	3	415.97			2	33,145.48			12.81
広袴 丁目	3,306	5	30,330.00	3	18,913.57	2	11,416.43							9.17
広袴町	1,049	3	37,326.31	1	1,020.66					2	36,305.65			35.58
藤の台 丁目	4,488													
本町田	20,599	53	340,311.85	35	213,361.50	8	1,692.55			7	83,981.23	3	41,276.57	16.52
南大谷	141													
南大谷 丁目	11,243	14	17,026.08	14	17,026.08									1.51
南つくし野	5,955	9	28,427.55	6	20,145.24	1	78.31			2	8,204.00			4.77
南成瀬	10,625	19	40,858.07	10	33,788.25	8	4,769.82					1	2,300.00	3.85
南町田	11,049	14	13,361.29	9	6,957.20	4	786.41					1	5,617.68	1.21
三輪町	6,636	10	143,343.86	6	15,035.51					3	119,980.35	1	8,328.00	21.60
三輪緑山	5,025	28	114,950.74	13	65,915.20	15	49,035.54							22.88
森野	13,263	14	16,801.05	10	3,962.14	1	95.00			3	12,743.91			1.27
薬師台	2,670	10	65,973.87	7	41,941.78	3	24,032.09							24.71
矢部町	2,076	1	233.46	1	233.46									0.11
山崎 丁目	750	2	1,336.82	2	1,336.82									1.78
山崎町	14,514	15	65,772.60	10	28,802.80	2	3,515.00			3	33,454.80			4.53
合 計	430,153	832	4,665,483.33	545	2,686,868.22	187	763,164.71	1	6,604.93	85	1,092,765.78	14	116,079.69	10.85

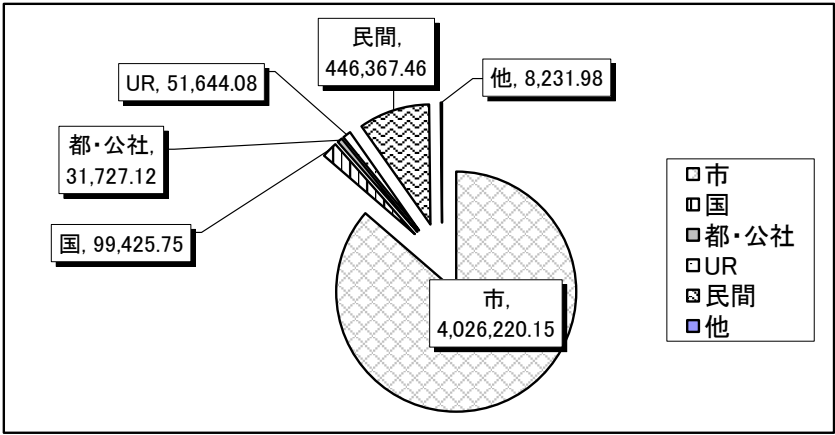
6. 用地所有者別及びDID区域の面積

2025年4月1日現在

			用 地 所 有 者 別 面 積 (㎡)							DID区域		
			市	国	都	公社	UR	民間	他	計	箇所数	面積 (㎡)
町田 市立公園	都立公園	街区公園	627,202.61	13,327.08	2,115.23			15.48		642,660.40	477	609,048.59
		近隣公園	397,921.92	11,578.39		1,650.00	23,765.26			434,915.57	20	379,827.72
		地区公園	376,470.86	612.95				59.92		377,143.73	3	163,159.37
		総合公園	637,286.45				27,878.82	69,045.60		734,210.87	2	154,126.12
		運動公園	88,975.55	14,020.63						102,996.18	2	102,996.18
		特殊公園	362,018.93	9,744.89				23,004.88		394,768.70	3	144,513.86
		広場公園	149.01		23.76					172.77	2	172.77
		計	2,490,025.33	49,283.94	2,138.99	1,650.00	51,644.08	92,125.88		2,686,868.22	509	1,553,844.61
		都市緑地	634,388.50	1,315.20	2,511.73	97.08		124,852.20		763,164.71	168	457,539.87
		緑 道	6,604.93							6,604.93	1	6,604.93
		小 計	3,131,018.76	50,599.14	4,650.72	1,747.08	51,644.08	216,978.08	0.00	3,456,637.86	678	2,017,989.41
	都市公園以外の公園	872,955.34	48,826.61	25,329.32			137,422.53	8,231.98	1,092,765.78	61	349,737.64	
	小 計	4,003,974.10	99,425.75	29,980.04	1,747.08	51,644.08	354,400.61	8,231.98	4,549,403.64	739	2,367,727.05	
市立公園以外の施設	町田市ふるさとの森	22,246.05					91,966.85		114,212.90	7	65,030.90	
	小 計	22,246.05	0.00	0.00	0.00	0.00	91,966.85	0.00	114,212.90	7	65,030.90	
合 計			4,026,220.15	99,425.75	29,980.04	1,747.08	51,644.08	446,367.46	8,231.98	4,663,616.54	746	2,432,757.95
所 有 割 合			86.33%	2.13%	0.64%	0.04%	1.11%	9.57%	0.18%			

用地所有者別グラフ

(単位：㎡)

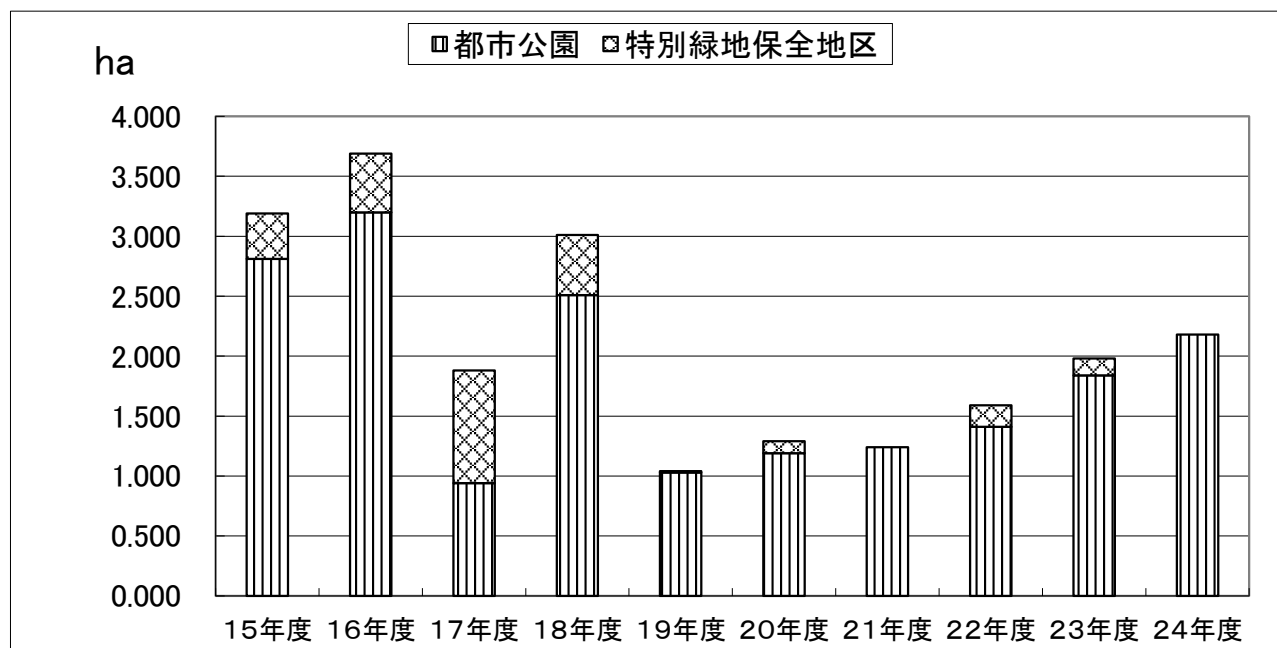


## 7. 用地取得状況

最近10年間の用地取得状況

(単位 : ha)

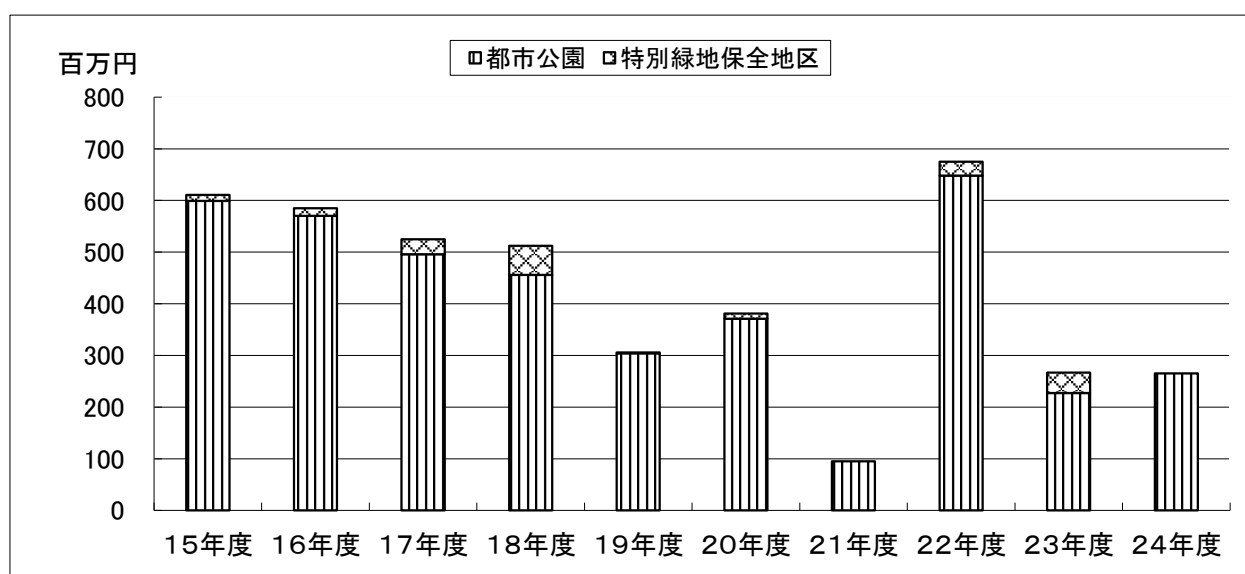
	15年度	16年度	17年度	18年度	19年度	20年度	21年度	22年度	23年度	24年度	合 計
都市公園	2.81	3.2	0.94	2.51	1.03	1.19	1.24	1.41	1.84	2.18	18.350
特別緑地保全地区	0.38	0.49	0.94	0.5	0.01	0.10	0.00	0.18	0.14	0.00	2.740
合 計	3.19	3.69	1.88	3.01	1.04	1.29	1.24	1.59	1.98	2.18	21.090



最近10年間の用地取得に要した費用

(単位 : 百万円)

	15年度	16年度	17年度	18年度	19年度	20年度	21年度	22年度	23年度	24年度	合 計
都市公園	599	570	496	456	304	371	95	648	227	265	4,031
特別緑地保全地区	12	15	29	56	2	10	0	27	40	0	191
合 計	611	585	525	512	306	381	95	675	267	265	4,222



# 8. 都 市 公 園 一 覧 表

＜凡例等＞・土地所有者  
・DID  
・施工区分

市:町田市、都:東京都、社:公社、U:UR、民:民間  
人口集中地区(人口密度ha当たり40人以上の地区)(令和2年度データ)  
区:区画整理事業、市→町田市施工、公:公社・UR、宅:宅地開発

## (1) 街 区 公 園

N O	施 設 名	所 在 地	面 積 (㎡)	土 地 所有者	設 置 (変 更) 年 月 日	DID	施工	備 考
1	つくし <sup>かい</sup> 野貝がら児童公園	つくし野一丁目13	2,096.00	市	S43.10.6	DID	区	
2	つくし <sup>ふじ</sup> 野藤児童公園	つくし野四丁目10	3,753.00	市	S43.10.6	DID	区	
3	つくし <sup>みや</sup> 野宮まえ児童公園	つくし野二丁目8	3,298.00	市	S43.10.6	DID	区	
4	つくし野ながづつ児童公園	つくし野四丁目31	2,191.00	市	S43.10.6	DID	区	
5	鶴川 <sup>ふじみ</sup> 富士見第1児童公園	鶴川四丁目32	2,313.93	市	S43.8.1	DID	区	
6	鶴川 <sup>ふじみ</sup> 富士見第2児童公園	鶴川四丁目21	2,380.15	市	S43.8.1	DID	区	
7	鶴川 <sup>つき</sup> 月の子児童公園	鶴川三丁目10	2,358.21	市	S43.8.1	DID	区	
8	鶴川 <sup>つる</sup> 鶴の子児童公園	鶴川三丁目23	7,298.73	市	S43.8.1	DID	区	
9	鶴川どんぐり児童公園	鶴川五丁目9	2,346.99	市	S43.8.1	DID	区	
10	鶴川ひばり児童公園	鶴川二丁目20-1	2,536.51	市	S43.8.1	DID	区	
11	鶴川 <sup>なか</sup> 仲よし児童公園	鶴川二丁目3	2,314.78	市	S43.8.1	DID	区	
12	鶴川 <sup>わかさ</sup> 若草児童公園	鶴川一丁目11	3,022.74	市	S43.8.1	DID	区	
13	南つくし野なかむら公園	南つくし野四丁目12-19	1,925.54	市	S46.11.17	DID	区	
14	南つくし野さくら公園	南つくし野一丁目5	3,552.58	市	S46.11.17	DID	区	
15	南つくし野やなぎ公園	南つくし野三丁目14	6,369.87	市	S46.11.17	DID	区	
16	南つくし野こうま公園	南つくし野二丁目30-1	5,204.42	市	S46.11.17		区	
17	<sup>しんなかまちへいわ</sup> 新中町平和公園	中町三丁目296	1,229.28	市	S46.12.27	DID	市	
18	小川せんげん公園	小川一丁目9	3,589.00	市	S47.12.25	DID	区	
19	小川しもおがわ公園	小川二丁目17	1,479.00	市	S47.12.25	DID	区	
20	小川 <sup>はちやと</sup> 蜂谷戸公園	小川三丁目10-2	4,768.00	市	S47.12.25	DID	区	
21	小川かえで公園	小川二丁目29	1,199.00	市	S47.12.25	DID	区	
22	玉川学園なかよし公園	玉川学園六丁目2383-1	8,066.59	市	S47.12.27	DID	市	
23	金森 <sup>だ</sup> わさび田児童公園	金森東三丁目1073	5,078.51	市	S47.12.27	DID	市	
24	金井町 <sup>ひ</sup> 日の出児童公園	金井一丁目3126-6	1,260.00	市、国	S48.11.4	DID	市	
25	小川公園	小川三丁目16-5	4,775.10	市	S49.3.19	DID	区	
26	小川 <sup>やなぎやと</sup> 柳谷戸公園	小川四丁目21	3,261.35	市	S49.3.19	DID	区	
27	<sup>からさわ</sup> 柄沢公園	忠生四丁目7-1	4,112.20	市	S49.2.6	DID	区	

N O	施 設 名	所 在 地	面 積 (㎡)	土 地 所有者	設 置 (変 更) 年 月 日	DID	施工	備 考
28	かぶと塚公園 <sup>づか</sup>	忠生三丁目21-1	3,021.13	市	S49.2.6	DID	区	
29	金井町栗谷児童公園 <sup>くりや</sup>	金井ヶ丘三丁目2026-4	1,301.03	市	S48.8.8	DID	宅	R2.7.25所在地変更
30	能ヶ谷町平和台第1児童公園 <sup>へいわだい</sup>	能ヶ谷七丁目1478-31	2,425.66	市	S49.3.7 H11.6.8	DID	宅	
31	能ヶ谷町平和台第2児童公園 <sup>へいわだい</sup>	能ヶ谷七丁目1598-225	5,992.74	市	S49.3.7		宅	
32	なるせ児童公園	西成瀬二丁目2154-32	2,836.17	市	S49.6.20	DID	区	
33	成瀬台三ツ又公園 <sup>みつまた</sup>	成瀬台一丁目22	3,773.62	市	S50.2.10	DID	区	
34	成瀬台庚申塚公園 <sup>こうしんづか</sup>	成瀬台二丁目31	11,766.82	市	S50.2.10	DID	区	
35	成瀬台公園	成瀬台三丁目7	5,723.92	市	S50.2.10	DID	区	
36	成瀬台松風公園 <sup>まつかぜ</sup>	成瀬台三丁目42	3,609.55	市	S50.2.10	DID	区	
37	成瀬台美岳公園 <sup>みたけ</sup>	成瀬台四丁目25	3,069.95	市	S50.2.10	DID	区	
38	玉川学園朝日公園 <sup>あさひ</sup>	玉川学園四丁目3751-38	890.95	市	S50.4.19	DID	宅	
39	玉川学園やすらぎ公園	玉川学園四丁目3583-13	2,064.92	市	S50.4.19	DID	宅	
40	成瀬弁天橋公園 <sup>べんてんばし</sup>	成瀬八丁目2045	1,445.11	市	S50.3.11	DID	宅	
41	成瀬鹿島公園 <sup>かしま</sup>	成瀬八丁目1993-33	388.62	市	S50.3.11	DID	宅	
42	イトーピア東公園	能ヶ谷五丁目619-111	1,125.31	市	S50.12.11	DID	宅	
43	イトーピア西公園	能ヶ谷五丁目548-13	1,625.26	市	S50.12.11	DID	宅	
44	金森ミニ公園	金森東三丁目1924-28	67.58	市	S50.6.19	DID	宅	
45	玉川学園7丁目児童公園	玉川学園七丁目630-6	331.04	市	S50.4.4	DID	宅	
46	相原町根岸児童公園 <sup>ねぎし</sup>	相原町2983-53	325.88	市	S50.6.24		宅	
47	かしのみ公園	忠生二丁目14-1	2,711.76	市	S52.3.31	DID	区	
48	成瀬南台公園 <sup>みなみだい</sup>	東玉川学園一丁目3567-17	645.24	市	S52.3.25	DID	宅	
49	日向台北公園	本町田2754-35	1,108.06	市	S52.7.29	DID	公	
50	日向台藤棚公園 <sup>ふじだな</sup>	本町田893-6	528.99	市	S52.7.29	DID	公	
51	日向台東公園	本町田1053-34	258.89	市	S52.7.29	DID	公	
52	日向台三角公園 <sup>さんかく</sup>	本町田1053-65	412.52	市	S52.7.29	DID	公	
53	本町田ひばり公園	本町田2141-33	793.82	市	S52.10.29	DID	宅	
54	高瀬第1公園 <sup>たかせ</sup>	高ヶ坂五丁目284-2	1,056.85	市	S54.3.31	DID	公	
55	高瀬第2公園 <sup>たかせ</sup>	高ヶ坂三丁目162-1	2,587.18	市	S54.3.31 H14.8.8	DID	公 区・公	
56	高瀬第3公園 <sup>たかせ</sup>	高ヶ坂四丁目81-31	2,366.14	市	S54.3.31	DID	公	
57	中町公園	中町三丁目304-13	390.00	市	S54.3.31	DID	宅	

N O	施 設 名	所 在 地	面 積 (㎡)	土 地 所有者	設 置 (変 更) 年 月 日	DID	施工	備 考
58	やなぎばし 柳橋公園	金森東四丁目1793-652	1,704.71	市	S54.3.31	DID	宅	
59	やまうえん ゆうき山公園	金井ヶ丘一丁目2882-2	7,282.02	市	S54.3.31	DID	宅	R2.7.25所在地変更
60	かきやと 上谷戸公園	金森東三丁目1103-15	539.53	市	S54.3.31	DID	区	
61	しみずだに 清水谷公園	成瀬一丁目1-8	4,738.42	市	S54.3.31	DID	区	
62	てんだい 天台公園	成瀬一丁目23-1	2,418.94	市	S54.3.31	DID	区	
63	きりはた 桐畑公園	南成瀬二丁目20	3,582.76	市	S54.3.31	DID	区	
64	はら 原公園	南成瀬二丁目9	2,024.84	市	S54.3.31	DID	区	
65	しろやま 城山公園	南成瀬三丁目16-3	4,816.49	市	S54.3.31	DID	区	
66	南成瀬中央公園	南成瀬一丁目10	5,397.29	市	S54.3.31	DID	区	
67	えげやま 会下山公園	南成瀬四丁目6-2	3,916.03	市	S54.3.31	DID	区	
68	なかときわ児童公園	常盤町3331-11	151.61	市	S63.10.1	DID	宅	
69	てんじんばら 天神原公園	南成瀬六丁目6-1	2,560.21	市	S54.3.31	DID	区	
70	はら なずな原公園	南成瀬八丁目20-3	3,192.55	市	S54.3.31	DID	区	
71	ましみず 真清水公園	真光寺三丁目2-5	1,792.54	市	S55.4.1	DID	公	
72	あい はら 相の原公園	忠生二丁目15-52	434.79	市	S55.4.1	DID	宅	
73	玉川学園1丁目児童公園	玉川学園一丁目4346-41	233.24	市	S55.10.1	DID	宅	
74	ささご 笹子第1児童公園	金井ヶ丘三丁目2130-1	1,081.70	市	S55.10.1	DID	宅	R2.7.25所在地変更
75	ささご 笹子第2児童公園	金井ヶ丘三丁目2193-7	1,388.85	市	S55.10.1	DID	宅	R2.7.25所在地変更
76	金井なかよし児童公園	金井ヶ丘一丁目2882-62	722.00	市	S55.10.1	DID	宅	R2.7.25所在地変更
77	どうぶつ 動物児童公園	金井ヶ丘一丁目2882-57	1,311.00	市	S55.10.1	DID	宅	R2.7.25所在地変更
78	はちまん 金井八幡児童公園	金井ヶ丘一丁目2612-20	327.00	市	S55.10.1	DID	宅	R2.7.25所在地変更
79	きくら 木倉児童公園	金井ヶ丘二丁目2480-3	235.00	市	S55.10.1	DID	宅	R2.7.25所在地変更
80	つくし野ミニ児童公園	つくし野一丁目31-23	206.54	市	S55.10.1	DID	宅	
81	いのはな 井ノ花児童公園	大蔵町1675-47	256.66	市	S55.10.1	DID	宅	
82	あやべ 綾部児童公園	野津田町1323-3	423.83	市	S55.10.1 R5.6.27	DID	宅	
83	まるやま 丸山児童公園	野津田町498-6	208.00	市	S55.10.1	DID	宅	
84	成瀬台北公園	成瀬台四丁目3700-118	2,213.92	市	S56.4.1	DID	宅	
85	ばんば 馬場児童公園	小山町217-30	416.00	市	S56.4.1	DID	宅	
86	つばき公園	南つくし野二丁目10-6	2,965.99	市	S56.7.1	DID	市	
87	いりやと 金井入谷戸児童公園	金井一丁目953-4	279.85	市	S56.8.3	DID	宅	

N O	施 設 名	所 在 地	面 積 (㎡)	土 地 所有者	設 置 (変 更) 年 月 日	DID	施工	備 考
88	はつちようやま 八町山児童公園	南大谷五丁目912-65	824.83	市	S56.9.9 R6.7.15	DID	宅	
89	あさひがおか 玉川学園旭ヶ丘児童公園	玉川学園七丁目3535-168	718.19	市	S56.3.16	DID	宅	
90	ながさか 玉川学園長坂児童公園	玉川学園八丁目3497-4	218.00	市	S57.4.1	DID	宅	
91	しんぎょえんだい 玉川学園新玉園台児童公園	玉川学園三丁目3701-15	603.24	市、民	S57.4.1	DID	宅	
92	玉川学園3丁目児童公園	玉川学園三丁目3700-80	232.29	市	S57.4.1	DID	宅	
93	たき さわ 滝の沢児童公園	本町田1836-13	346.95	市	S57.7.1	DID	宅	
94	さかした 相原坂下児童公園	相原町370-19	358.76	市	S57.10.1	DID	宅	
95	おおはしざか 図師大橋坂児童公園	図師町1326-47	459.00	市	S58.1.1	DID	宅	
96	いまい やと 今井谷戸児童公園	本町田2981-1	675.00	市	S58.1.1	DID	宅	
97	旭町2丁目児童公園	旭町二丁目1698-32	208.07	市	S58.4.1	DID	宅	
98	高ヶ坂ともだち公園	高ヶ坂二丁目566-3	255.29	市	S58.4.1	DID	宅	
99	玉川学園たんぼぼ児童公園	玉川学園四丁目3773-116	156.51	市	S58.10.1	DID	宅	
100	せき やま 堰の山児童公園	大蔵町1600-40	1,051.08	市	S58.10.1 R7.4.1	DID	宅	
101	つるがねはし 金森鶴金橋児童公園	金森三丁目865-11	187.17	市	S59.1.1	DID	宅	
102	玉川学園つくしんぼ児童公園	玉川学園四丁目3582-33	639.75	市	S59.1.1 H18.9.19	DID	宅	
103	玉川学園すみれ児童公園	玉川学園四丁目3582-42	629.91	市	S59.1.1	DID	宅	
104	うらやと 能ヶ谷裏谷戸児童公園	能ヶ谷七丁目1464-43	470.49	市	S59.1.1	DID	宅	
105	はに おか 埴の丘児童公園	南大谷四丁目27-15	731.71	市	S59.4.1 R6.7.15	DID	宅	
106	やと 相原谷戸児童公園	相原町1454-32	622.57	市	S59.4.1	DID	宅	
107	やま 相原てんで山児童公園	相原町1806-33	1,664.95	市	S59.4.1	DID	宅	
108	森野6丁目児童公園	森野六丁目86-12	139.85	市	S59.7.1	DID	宅	
109	きゅうしょうじ 高ヶ坂久昌寺児童公園	高ヶ坂三丁目512-16	157.60	市	S59.7.1	DID	宅	
110	かんしょうじ 成瀬観性寺公園	西成瀬二丁目2741-1	5,148.15	市	S59.11.23	DID	区	
111	いなりまえ 成瀬稲荷前公園	西成瀬二丁目2199-1	793.90	市	S59.11.23	DID	区	
112	小山田桜台児童公園	小山田桜台一丁目8-3	9,944.85	市	S60.1.1	DID	公	
113	玉川学園4丁目児童公園	玉川学園四丁目3827-32	335.69	市	S60.1.1	DID	宅	
114	だい 金井大ビヤク児童公園	金井ヶ丘一丁目2941-26	1,008.13	市	S60.1.1	DID	宅	R2.7.25所在地変更
115	みや わき 金森宮の脇児童公園	金森一丁目331-27	179.51	市	S60.4.1	DID	市	
116	じんかくじ 神閣寺公園	つくし野一丁目36-13	1,633.26	市	S60.7.1	DID	市	
117	なかはら 木曽中原児童公園	木曽東四丁目583-8	122.90	市	S60.10.1	DID	宅	

N O	施 設 名	所 在 地	面 積 (㎡)	土 地 所有者	設 置 (変 更) 年 月 日	DID	施工	備 考
118	じょうほうじ 定方寺公園	南町田一丁目5	4,456.14	市、国	S60.10.1 H16.7.13	DID	宅	H28.7.18所在地変更 河川占用
119	南大谷さくらんぼ公園	南大谷五丁目473-29	397.04	市	S61.4.1 R6.7.15	DID	宅	
120	森野二丁目児童公園	森野二丁目1219	992.25	市	S61.7.1	DID	公	
121	おおはぎか 大橋坂第2児童公園	図師町1333-21	376.00	市	S61.10.1	DID	宅	
122	薬師台けやき公園	金井一丁目17-1	2,197.39	市	S62.1.1 H27.6.11	DID	宅	
123	薬師台かしの木公園	金井一丁目30-1	1,638.12	市	S62.1.1	DID	宅	
124	薬師台てんとう虫公園	薬師台一丁目15-1	752.07	市	S62.1.1	DID	宅	
125	薬師台はにわ公園	薬師台一丁目1-1	4,483.65	市	S62.1.1	DID	宅	
126	薬師台あおぞら 青空公園	薬師台二丁目13-3	1,471.53	市	S62.1.1	DID	宅	
127	薬師台とんがり帽子公園	薬師台三丁目1-2	2,340.74	市	S62.1.1		宅	
128	野津田野鳥児童公園	金井三丁目31-12	1,789.83	市	S62.1.1	DID	宅	
129	薬師台ぞうさん公園	薬師台三丁目27-1	451.90	市	S62.1.1	DID	宅	
130	薬師台風の子公園	薬師台三丁目31-4	357.14	市	S62.1.1	DID	宅	
131	三輪ゆりの木通り公園	三輪緑山三丁目14	5,104.99	市	S62.1.1	DID	区	
132	三輪けやき公園	三輪緑山一丁目16-1	1,100.00	市	S62.1.1	DID	区	
133	金井台だいざか 坂児童公園	金井四丁目141-31	297.40	市	S62.4.1	DID	宅	
134	たけの うち 竹之内公園	下小山田町4009-1	441.94	市	S62.4.1		区	
135	みや まえ 宮の前公園	下小山田町4006-1	1,626.65	市	S62.4.1		区	
136	むかいだい 向台公園	下小山田町4009-3	2,234.87	市	S62.4.1		区	
137	くま どう 熊の堂公園	下小山田町4018-15	1,840.85	市	S62.4.1		区	
138	小山田くりのき公園	上小山田町497-12	132.62	市	S62.7.1	DID	宅	
139	広袴いせづくり公園	広袴二丁目10-16	649.09	市	S62.7.1 H18.6.14	DID	宅	
140	玉川学園5丁目児童公園	玉川学園五丁目3781-17	344.21	市	S62.10.1	DID	宅	
141	つくし野ポケット公園	つくし野四丁目28-47	134.62	市	S62.10.1	DID	宅	
142	旭町コスモス公園	旭町三丁目635-19	238.59	市	S63.1.1	DID	宅	
143	西山児童公園	南成瀬四丁目19-14	1,712.03	市、国	S63.1.1	DID	市	
144	ささご 世子第3児童公園	金井ヶ丘二丁目2255-7	2,027.82	市	S63.7.1 H18.3.1	DID	宅	R2.7.25所在地変更
145	さづか 三塚児童公園	原町田二丁目1447-6	280.51	市	S63.7.1	DID	宅	
146	小山田山の子公園	上小山田町439-25	255.81	市	S63.7.1	DID	宅	
147	金森にしだばし 西田橋公園	金森五丁目1546-50	1,759.34	市	S63.7.1	DID	公	



N O	施 設 名	所 在 地	面 積 (㎡)	土 地 所有者	設 置 (変 更) 年 月 日	DID	施工	備 考
148	三輪コミュニティーパーク	三輪緑山二丁目27	3,308.28	市	S63.7.1	DID	区	
149	三輪 <sup>あおぼ</sup> 青葉公園	三輪緑山二丁目35-1	3,271.92	市	S63.7.1	DID	区	
150	三輪 <sup>どお</sup> さくら通り公園	三輪緑山二丁目19	8,277.08	市	S63.7.1	DID	区	
151	<sup>ひがしかた</sup> 東方公園	南成瀬七丁目20-1	1,142.05	市、国	S63.7.1	DID	市	
152	成瀬が丘児童公園	成瀬が丘一丁目13-6	1,581.72	市	S63.7.1	DID	市	
153	金井くすの木公園	金井六丁目180-30	820.98	市	S63.10.1	DID	宅	
154	金井 <sup>もり おか</sup> 森の丘公園	金井六丁目1255-133	6,037.99	市	S63.10.1	DID	宅	
155	金井さくら公園	金井六丁目1312-3	1,272.00	市	S63.10.1	DID	宅	
156	金井ふれあい公園	金井六丁目1447-32	924.24	市	S63.10.1	DID	宅	
157	能ヶ谷 <sup>ふじのき</sup> 藤ノ木公園	能ヶ谷五丁目1761-17	834.55	市	S63.10.1	DID	宅	
158	東玉川学園1丁目児童公園	東玉川学園一丁目3385-30	1,343.73	市	S63.10.1	DID	宅	
159	東玉川学園4丁目児童公園	東玉川学園四丁目3400-77	2,164.86	市	S63.10.1 H24.6.8	DID	宅	
160	金森むつみ児童公園	金森四丁目1697-13	1,526.96	市	S64.1.1 H14.8.26	DID	公	
161	<sup>だいかんやま</sup> 代官山公園	金井六丁目1648-62	1,034.73	市	S64.1.1	DID	宅	
162	金井 <sup>こぞう</sup> 子象児童公園	金井八丁目1788-17	120.01	市	S64.1.1	DID	宅	
163	<sup>よつぎばし</sup> 四ツ木橋児童公園	三輪町398	2,982.70	市	S64.1.1	DID	市	
164	<sup>まがけ</sup> 馬駢公園	函師町605-4	751.25	市	H1.4.1	DID	区	
165	もみじ公園	函師町614-10	3,697.79	市	H1.4.1	DID	区	
166	玉川学園6丁目パンダ児童公園	玉川学園六丁目2415-12	220.53	市	H1.7.1	DID	宅	
167	金井 <sup>くりや</sup> 栗谷第2児童公園	金井ヶ丘四丁目1961-5	557.34	市	H1.7.1	DID	宅	R2.7.25所在地変更
168	金井 <sup>そうようだい</sup> 桑陽台さくら公園	金井ヶ丘四丁目1959-8	294.31	市	H1.7.1 H15.3.31	DID	宅	R2.7.25所在地変更
169	玉川学園1丁目いのこ児童公園	玉川学園一丁目549-3	366.61	市	H1.7.1	DID	宅	
170	本町田むかい児童公園	本町田206-56	731.11	市	H1.10.1	DID	宅	
171	小山田 <sup>みなみだい</sup> 南台公園	小山田桜台一丁目21-33	1,258.18	市	H2.1.1	DID	公	
172	上小山田 <sup>やと がわ</sup> 谷戸川児童公園	上小山田町174-8	277.05	市	H2.1.1	DID	宅	
173	鶴間まんまる <sup>すなば</sup> 砂場公園	南町田三丁目393-10	179.41	市	H2.4.1	DID	宅	H28.7.18所在地変更
174	函師 <sup>なみき</sup> 並木 <sup>うえ</sup> の上児童公園	函師町2960-27	1,102.96	市	H2.4.1	DID	宅	
175	成瀬が丘3丁目児童公園	成瀬が丘三丁目33	1,782.49	市	H2.4.1	DID	市	
176	高ヶ坂すずかけ児童公園	高ヶ坂三丁目1870-18	250.86	市	H2.4.1	DID	宅	
177	金森 <sup>やま</sup> 山児童公園	金森一丁目75-8	169.81	市	H2.7.1	DID	宅	

N O	施 設 名	所 在 地	面 積 (㎡)	土 地 所有者	設 置 (変 更) 年 月 日	DID	施工	備 考
178	野津田 <sup>なみき</sup> 並木児童公園	野津田町1931-23	356.28	市	H2.7.1	DID	宅	
179	金井 <sup>とば</sup> 戸場第1児童公園	金井ヶ丘二丁目2298-13	345.52	市	H2.10.1	DID	宅	R2.7.25所在地変更
180	金井 <sup>とば</sup> 戸場第2児童公園	金井ヶ丘二丁目2285-34	377.11	市	H2.10.1	DID	宅	R2.7.25所在地変更
181	金井 <sup>いどくぼ</sup> 井戸窪第1児童公園	金井八丁目1474-4	894.83	市	H2.10.1	DID	宅	
182	金井 <sup>いけだ</sup> 池田公園	金井二丁目18	1,282.08	市	H3.1.1	DID	区	
183	金井 <sup>はくさん</sup> 白山公園	金井二丁目25	500.07	市	H3.1.1	DID	区	
184	森野5丁目児童公園	森野五丁目573-10	440.75	市	H3.1.1	DID	宅	
185	東玉川学園 <sup>かせきだに</sup> 化石谷公園	東玉川学園四丁目3470-4	1,058.84	市	H3.1.1	DID	市	
186	成瀬 <sup>ふきあげ</sup> 吹上公園	成瀬六丁目5109-2	1,190.02	市	H3.1.1	DID	宅	
187	能ヶ谷 <sup>はし</sup> ただ橋児童公園	能ヶ谷七丁目1480-5	379.17	市	H3.1.1	DID	宅	
188	本町田むかい第2児童公園	本町田14-3	529.90	市	H3.1.1	DID	宅	
189	鶴間 <sup>ばし</sup> 橋児童公園	南町田四丁目318-5	681.31	市	H3.5.1	DID	宅	H28.7.18所在地変更
190	小山田 <sup>やまこ</sup> 山の子第2公園	上小山田町465-7	230.83	市	H3.5.1 H18.6.19	DID	宅	
191	本町田むかい第3児童公園	本町田199-11	350.00	市	H3.5.1	DID	宅	
192	高ヶ坂 <sup>やと</sup> ころく谷戸児童公園	成瀬が丘三丁目1109-3	1,288.21	市	H3.5.1	DID	宅	
193	ほんまち <sup>はら</sup> だ本町田原児童公園	本町田2087-5	404.41	市	H3.5.1	DID	宅	
194	成瀬しぶつかき児童公園	西成瀬三丁目3067-8	391.04	市	H3.9.20	DID	宅	
195	相原 <sup>こだねいし</sup> 蚕種石児童公園	相原町307-11	1,244.00	市	H3.12.2	DID	宅	
196	さかし <sup>た</sup> 坂下第2児童公園	相原町367-2	587.68	市	H3.12.2	DID	宅	
197	真光寺 <sup>やま</sup> むこう山児童公園	真光寺町1018-3	506.28	市	H4.6.5	DID	宅	
198	成瀬 <sup>やま</sup> いなり山児童公園	西成瀬一丁目2608-36	599.67	市	H4.6.25	DID	宅	
199	三輪緑山ミニ公園	三輪緑山二丁目2129-14	105.00	市	H4.7.13	DID	宅	
200	みどり児童公園	成瀬が丘一丁目6-1	1,261.71	市	H4.7.13	DID	市	
201	真光寺 <sup>づか</sup> かん塚児童公園	真光寺町1054-33	326.89	市	H4.10.12	DID	宅	
202	本町田 <sup>うえやま</sup> 上の山児童公園	本町田2954-19	1,112.30	市	H4.12.2	DID	宅	
203	常盤 <sup>てんじんやまわき</sup> 天神山脇児童公園	常盤町3349-27	634.00	市	H5.1.12	DID	宅	
204	能ヶ谷りす児童公園	能ヶ谷二丁目1009-2	262.90	市	H5.2.3	DID	宅	
205	鶴間 <sup>まえやと</sup> 前谷戸児童公園	鶴間六丁目1582-13	214.60	市	H5.2.10	DID	宅	H28.7.18所在地変更
206	本町田おやしき児童公園	本町田1143-5	586.87	市	H5.5.14	DID	宅	
207	木曽町ロディオ児童公園	木曽東一丁目135-6	334.78	市	H5.7.5	DID	宅	

N O	施 設 名	所 在 地	面 積 (㎡)	土 地 所有者	設 置 (変 更) 年 月 日	DID	施工	備 考
208	小山田桜台ねむの木 <sup>き</sup> 児童公園	小山田桜台二丁目10-64	1,107.39	市	H5.7.8	DID	公	
209	小山田桜台こぶし児童公園	小山田桜台二丁目16-33	6,629.34	市	H5.7.8	DID	公	
210	小山田桜台けやき児童公園	小山田桜台二丁目16-35	1,319.46	市	H5.7.8 H19.1.19	DID	公	
211	森野ポケット児童公園	森野六丁目85-26	112.28	市	H5.7.19	DID	宅	
212	高ヶ坂もちの木 <sup>き</sup> 児童公園	高ヶ坂六丁目856-4	438.00	市	H5.8.5	DID	宅	
213	金井みはらし児童公園	金井八丁目1788-40	461.19	市	H5.8.19	DID	宅	
214	小山 <sup>こやたばた</sup> 小谷田端児童公園	小山町3310-5	1,323.28	市	H5.9.29	DID	宅	
215	木曽さくら児童公園	木曽東三丁目651-5	280.00	市	H5.10.29	DID	市	
216	図師 <sup>かわしま</sup> 川嶋公園	図師町1335-2	1,813.81	市	H5.10.29	DID	宅	
217	金森ポケット公園	金森二丁目590-4	282.95	市	H5.12.14	DID	宅	
218	あやべ <sup>あやべ</sup> 綾部ポケット公園	野津田町1097-7	170.17	市	H6.1.10	DID	宅	
219	本町 <sup>たむかい</sup> 田田向児童公園	本町田2016-20	395.68	市	H6.1.10	DID	宅	
220	高ヶ坂丸山 <sup>まるやま</sup> 公園	高ヶ坂五丁目452-15	405.35	市	H6.2.4	DID	宅	
221	下小山田 <sup>たきやと</sup> 滝谷公園	下小山田町1460-3	2,365.98	市	H6.3.3		宅	
222	野津田 <sup>かわしま</sup> 川島公園	野津田町3536-6	856.79	市	H6.3.17	DID	区	
223	金井 <sup>せきやま</sup> 関山公園	金井三丁目12-1	2,999.39	市	H6.3.17	DID	区	
224	金井 <sup>はるな</sup> 榛名公園	金井三丁目24-7	2,069.57	市	H6.3.17	DID	区	
225	金井 <sup>おおつか</sup> 大塚公園	金井三丁目33-1	900.02	市	H6.3.17	DID	区	
226	三輪 <sup>うちだ</sup> 内田公園	三輪町1817-5	694.90	市	H6.4.8	DID	宅	
227	上三輪公園	三輪町1878-7	375.16	市	H6.6.3	DID	宅	
228	小山じんみょうじ公園	小山町2392-5	574.03	市	H6.8.25	DID	宅	
229	上小山田 <sup>いけのやと</sup> 池谷戸児童公園	上小山田町2918-40	351.02	市	H6.8.25	DID	宅	
230	大蔵 <sup>とうほう</sup> 東方公園	大蔵町2047-14	696.28	市	H6.9.28	DID	宅	
231	南大谷 <sup>さんかく</sup> 三角公園	南大谷四丁目503-7	408.42	市	H6.11.10 R6.7.15	DID	宅	
232	大蔵 <sup>すみよし</sup> 住吉公園	大蔵町3162-11	321.55	市	H6.11.10	DID	宅	
233	玉川学園南谷 <sup>みなみや</sup> ツ第1公園	玉川学園五丁目2388-6	436.59	市	H6.11.10	DID	宅	
234	玉川学園南谷 <sup>みなみや</sup> ツ第2公園	玉川学園五丁目2389-36	984.34	市	H6.11.10	DID	宅	
235	金井 <sup>だい</sup> 大ビヤク第2公園	金井ヶ丘一丁目2936-18	800.87	市	H6.11.10 H12.1.17	DID	宅	R2.7.25所在地変更
236	下小山田 <sup>うえのさか</sup> 上ノ坂公園	下小山田町2907-69	335.04	市	H6.12.16		宅	
237	金井 <sup>みなみやつ</sup> 南谷ツ第3公園	金井ヶ丘二丁目2586-4	720.42	市	H7.3.3	DID	宅	R2.7.25所在地変更

N O	施 設 名	所 在 地	面 積 (㎡)	土 地 所有者	設 置 (変 更) 年 月 日	DID	施工	備 考
238	金井 <sup>みなみやつ</sup> 南谷ツポケット公園	金井ヶ丘二丁目2594-30	260.35	市	H7.3.3	DID	宅	R2.7.25所在地変更
239	金井 <sup>みややつ</sup> 宮谷ツ公園	金井ヶ丘二丁目2684-20	1,284.02	市	H7.3.3	DID	宅	R2.7.25所在地変更
240	金井 <sup>せきぐち</sup> 堰口公園	金井四丁目41-15	1,198.60	市	H7.3.3 H11.10.7	DID	宅	
241	高ヶ坂 <sup>だ</sup> わさび田公園	原町田二丁目1433-3	333.33	市	H7.5.8	DID	宅	
242	金井 <sup>くりや</sup> 栗谷ハナミズキ公園	金井ヶ丘四丁目1940-30	518.22	市	H7.5.8	DID	宅	R2.7.25所在地変更
243	木曽ほがらか公園	木曽東一丁目149-1	994.95	都	H7.5.23	DID	公	
244	金井 <sup>しもきくら</sup> 下木倉公園	金井七丁目1513-11	640.55	市	H7.8.23	DID	宅	
245	金井 <sup>とばやと</sup> 戸場谷戸公園	金井七丁目1489-53	1,917.17	市	H7.8.23	DID	宅	
246	南大谷 <sup>まがざか</sup> 曲り坂公園	南大谷三丁目1598-12	406.74	市	H7.10.5 R6.7.15	DID	宅	
247	図師 <sup>おおはしやま</sup> 大橋山公園	図師町517-4	1,201.91	市	H8.1.5	DID	宅	
248	玉川学園アリスの <sup>にわ</sup> 庭	玉川学園一丁目571-58	620.75	市	H8.1.5	DID	宅	
249	本町田 <sup>しょうぶがや</sup> 勝負ヶ谷公園	本町田3207-5	435.44	市	H8.1.30	DID	宅	
250	能ヶ谷 <sup>ふじのきばし</sup> 藤野木橋公園	能ヶ谷三丁目435-6	1,002.53	市	H8.2.23	DID	宅	
251	相原橋本公園	相原町545-4	1,418.73	市	H8.3.8	DID	宅	
252	小山 <sup>みつめ</sup> 三ツ目東公園	小山町3521-12	418.72	市	H8.3.8	DID	宅	
253	上小山田 <sup>かわしました</sup> 川島下公園	上小山田町178-6	1,055.42	市	H8.3.27	DID	宅	
254	木曽かやの <sup>き</sup> 木公園	木曽東三丁目678-1	328.22	市	H8.4.12	DID	宅	
255	原町田2丁目 <sup>あさひがおか</sup> 旭ヶ丘公園	原町田二丁目1461-29	527.74	市	H8.4.17	DID	市	
256	小川プラタナス公園	小川六丁目1513-12	1,008.01	市	H8.5.1	DID	宅	H28.7.18所在地変更
257	鶴川けやき公園	鶴川六丁目7-3	639.00	市	H8.5.13	DID	宅	
258	鶴間ポケット公園	鶴間四丁目1032-4	63.00	市	H8.5.14	DID	宅	H28.7.18所在地変更
259	金井 <sup>むこうやま</sup> 向山児童公園	金井五丁目1246-46	561.82	市	H8.6.5	DID	宅	
260	図師 <sup>ひなた</sup> 日向公園	図師町2252-6	988.54	市	H8.7.3	DID	宅	
261	本町田みはらし公園	本町田3033-7	967.33	市	H8.7.17	DID	宅	
262	能ヶ谷おっぱら児童公園	能ヶ谷六丁目1697-24	113.06	市	H8.8.15	DID	宅	
263	大蔵 <sup>やさかまえ</sup> 八坂前公園	大蔵町196-10	614.39	市	H8.8.23	DID	宅	
264	小野路 <sup>しもづつみ</sup> 下堤公園	小野路町2002-13	306.09	市	H8.9.3	DID	宅	
265	相原 <sup>せんざわやと</sup> 芹沢谷戸公園	相原町1787-12	900.79	市	H8.10.7	DID	宅	
266	山崎 <sup>やまさきよこ</sup> 横みね谷戸公園	山崎町1536-8	316.35	市	H8.11.13	DID	宅	
267	高ヶ坂 <sup>てらさか</sup> 寺坂公園	高ヶ坂七丁目1237-27	346.32	市	H8.11.19	DID	宅	

N O	施 設 名	所 在 地	面 積 (㎡)	土 地 所有者	設 置 (変 更) 年 月 日	DID	施工	備 考
268	金森さくらなかよし公園	金森東三丁目1128-5	411.00	市	H8.11.27	DID	市	
269	相原坂下北公園 <small>さかしきた</small>	相原町468-32	1,190.50	市	H8.12.10	DID	宅	
270	金井日向公園 <small>ひなた</small>	金井四丁目205-4	2,474.97	市	H9.3.17 H9.4.18	DID	宅	
271	下小山田やまのは公園	下小山田町2806	3,514.36	市	H9.3.28	DID	区	
272	金井七面公園 <small>しちめん</small>	金井七丁目1426-2	2,844.61	市	H9.3.28	DID	宅	
273	原町田わかば公園	原町田六丁目260	1,144.03	市	H9.5.14	DID	市	
274	小野路長谷公園 <small>ちやうがや</small>	小野路町2938-5	881.98	市	H9.5.14		宅	
275	図師大橋坂西公園 <small>おおはしぎかにし</small>	図師町626-34	315.73	市	H9.7.17	DID	宅	
276	小山片所公園 <small>かたそ</small>	小山町2485-2	478.26	市	H9.7.17	DID	宅	
277	森野上の山公園 <small>うえ やま</small>	森野六丁目89-20	378.58	市	H9.8.13	DID	宅	
278	金井上ノ原児童公園 <small>うえのはら</small>	金井六丁目1223-4	2,811.14	市	H9.8.27	DID	宅	
279	金井井戸窪第2公園 <small>いど くぼ</small>	金井八丁目1505-4	1,989.28	市	H9.9.17 H12.1.17 H15.8.4	DID	宅 市	
280	成瀬熊ヶ谷戸公園 <small>くまがやと</small>	成瀬台二丁目-33-1	3,482.29	市	H9.9.17	DID	区	
281	成瀬東公園	成瀬三丁目6-1	5,108.86	市	H9.9.17	DID	区	
282	金井上木倉公園 <small>かみきくら</small>	金井ヶ丘二丁目2488-2	526.86	市	H9.9.17	DID	宅	R2.7.25所在地変更
283	旭町三丁目公園	旭町三丁目688-23	252.21	市	H9.10.28	DID	宅	
284	山崎三家平公園 <small>さんやだいら</small>	山崎町2042-25	479.28	市	H9.11.14	DID	宅	
285	三輪沢谷戸かしの木公園 <small>さわやと き</small>	三輪緑山四丁目22-11	511.27	市	H9.12.1	DID	区	
286	三輪沢谷戸かえで公園 <small>さわやと</small>	三輪緑山一丁目35	2,361.13	市	H9.12.1	DID	区	
287	大蔵台公園 <small>だい</small>	大蔵町3116-13	435.32	市	H10.2.19	DID	宅	
288	大蔵関山公園 <small>せきやま</small>	大蔵町3065-8	536.99	市	H10.4.30	DID	宅	
289	旭町木曽境公園 <small>きそ さかい</small>	旭町一丁目6-13	183.94	市	H10.7.10	DID	宅	
290	小野路下堤くすのき公園 <small>しもづつみ</small>	小野路町1840-12	1,293.40	市	H10.8.31	DID	宅	
291	小野路下堤湧水公園 <small>しもづつみゆうすい</small>	小野路町1780-14	457.22	市	H10.8.31	DID	宅	
292	高ヶ坂三蔵寺公園 <small>さんぞうじ</small>	高ヶ坂四丁目103-25	186.93	市	H10.8.31	DID	宅	
293	東玉川学園本田の谷戸公園 <small>ほんだ やと</small>	東玉川学園三丁目3219-11	543.88	市	H10.8.31	DID	宅	
294	金井青木の台公園 <small>あおき だい</small>	金井ヶ丘四丁目1833-4	315.75	市	H10.8.31 H14.9.17	DID	宅	R2.7.25所在地変更
295	大蔵七坂公園 <small>ななさか</small>	大蔵町2197-15	231.48	市	H11.1.11	DID	宅	
296	金井くりき谷戸公園 <small>やと</small>	金井ヶ丘四丁目1825-55	496.48	市	H11.2.3	DID	宅	R2.7.25所在地変更

N O	施 設 名	所 在 地	面 積 (㎡)	土 地 所有者	設 置 (変 更) 年 月 日	DID	施工	備 考
297	相原 <sup>はまごてん</sup> お浜御殿公園	相原町358-14	345.38	市	H11.2.15		宅	
298	成瀬 <sup>くらかけさんかく</sup> 鞍掛三角公園	西成瀬一丁目2223-3	220.08	市	H11.3.3	DID	宅	
299	三輪 <sup>しんでん やと</sup> 新田谷戸公園	三輪緑山三丁目2112-14	845.90	市	H11.3.29	DID	宅	
300	相原さくが <sup>あらく</sup> 公園	相原町1051-51	284.09	市	H11.5.24		宅	
301	東玉川 <sup>またばたけやま</sup> 学園又畑毛山公園	東玉川学園四丁目3457-1	1,808.41	市	H11.6.2	DID	宅	
302	金井 <sup>かわいだ</sup> 川井田公園	金井ヶ丘四丁目1867-5	216.76	市	H11.6.2	DID	宅	R2.7.25所在地変更
303	相原 <sup>もとばし</sup> 元橋公園	相原町598-21	213.27	市	H11.6.2	DID	宅	
304	鶴間 <sup>がはら</sup> ヶ原公園	南町田二丁目461-42	295.46	市	H11.6.2	DID	宅	H28.7.18所在地変更
305	山崎 <sup>よこやと</sup> 横谷戸公園	木曽東四丁目2327-34	197.97	市	H11.6.22	DID	宅	
306	西田 <sup>にしだ たかぎ</sup> 高木公園	金森五丁目1546-3先	2,741.53	国	H11.6.28 H16.7.13	DID	市	河川占用
307	高ヶ坂 <sup>いせき</sup> 遺跡公園	高ヶ坂二丁目1416	825.10	市	H11.9.16	DID	市	
308	相原 <sup>ねぎし</sup> 根岸せせらぎ公園	相原町2894-2	1,113.33	市	H11.11.11		区	
309	木曽町中央公園	木曽西四丁目1610-4	600.00	市	H11.11.11	DID	区	
310	木曽 <sup>ふじ さわ</sup> 富士沢公園	木曽西五丁目2086-2	222.51	市	H11.12.6	DID	宅	
311	金井ユズリハ公園	金井一丁目869-16	499.79	市	H12.1.17	DID	宅	
312	金井 <sup>しんでん</sup> 新田公園	金井一丁目3118-5	1,846.61	市	H12.1.17 H14.9.17 R6.5.17	DID	宅	
313	金井 <sup>しんの やわき</sup> 真之山脇公園	金井ヶ丘一丁目2949-1	311.27	市	H12.1.17	DID	宅	R2.7.25所在地変更
314	金井 <sup>かやば</sup> 茅場公園	玉川学園四丁目2938-18	369.84	市	H12.1.17	DID	宅	R2.7.25所在地変更
315	金井 <sup>ひつがやと</sup> 櫃ヶ谷戸公園	金井五丁目1114-1	1,167.48	市	H12.1.17	DID	宅	
316	金井 <sup>たつ お</sup> 辰の尾公園	金井ヶ丘二丁目2308-13	1,256.60	市	H12.1.17	DID	宅	R2.7.25所在地変更
317	鶴間 <sup>さんかく</sup> 三角公園	鶴間六丁目1503-21	778.89	市、国	H12.2.1	DID	市	H28.7.18所在地変更
318	真光寺 <sup>かぜ こ</sup> 風の子公園	真光寺三丁目25-8	1,852.03	市	H12.2.8	DID	区	
319	真光寺 <sup>せいりゅうじ</sup> 清龍寺公園	真光寺三丁目10-1	1,997.04	市	H12.2.8	DID	区	
320	西田 <sup>にしだ みねやま</sup> 峯山公園	金森四丁目1659-1	2,528.78	国、市	H12.5.9 H15.12.19 H16.7.21	DID	市	
321	図師 <sup>おおはしざかひがし</sup> 大橋坂東公園	図師町1326-121	1,166.92	市	H12.5.9	DID	宅	
322	金井 <sup>いけ やと</sup> 池の谷戸公園	金井ヶ丘二丁目2436-4	541.33	市	H12.6.9	DID	宅	R2.7.25所在地変更
323	金森 <sup>あまめま</sup> 天沼公園	金森東一丁目465-34	309.28	市	H12.6.19	DID	宅	
324	高ヶ坂ふれあい公園	高ヶ坂七丁目793-2	230.47	市	H12.7.24	DID	宅	
325	常盤 <sup>だい</sup> 台公園	常盤町3208-12	70.42	市	H12.9.14	DID	宅	



N O	施 設 名	所 在 地	面 積 (㎡)	土 地 所有者	設 置 (変 更) 年 月 日	DID	施工	備 考
326	ときわ <sup>ふじみだい</sup> 富士見台公園	常盤町3331-2	276.48	市	H12.9.14	DID	宅	
327	矢部ふじみ公園	矢部町2812-6	233.46	市	H12.9.14	DID	宅	
328	小山 <sup>みや した</sup> 宮の下公園	小山町3994-31	737.24	市	H12.11.17	DID	宅	
329	野津田 <sup>ふくろ</sup> 袋公園	野津田町2542-1	1,581.20	市	H12.12.12	DID	区	
330	鶴間 <sup>まちやがはら</sup> 町谷ヶ原公園	南町田一丁目127-9	308.75	市	H13.1.30	DID	宅	H28.7.18所在地変更
331	本町田 <sup>ちよがおか</sup> 千代ヶ丘公園	本町田2626	958.79	市	H13.1.30	DID	市	
332	木曾 <sup>ふじみ</sup> 富士見公園	木曾東三丁目1011	3,655.50	国、市	H13.2.20 H15.12.19	DID	市	
333	山崎 <sup>おか うえ</sup> 丘の上公園	山崎町1270-3	546.17	市	H13.5.15	DID	宅	
334	野津田たなかまえ公園	野津田町2406-1	3,216.61	市、国	H13.7.2	DID	区	
335	並木なかよし公園	野津田町180-5	517.03	市	H13.7.18	DID	宅	
336	金森ライラック公園	金森二丁目386-23	228.20	市	H13.7.18	DID	宅	
337	成瀬 <sup>くらかけ ま</sup> 鞍掛 <sup>かど</sup> 曲がり角公園	西成瀬一丁目2600-2	240.10	市	H13.7.18	DID	宅	
338	金森ふれあい公園	金森東二丁目524-11	295.90	市	H13.8.3	DID	宅	
339	鶴間ひだまり公園	鶴間六丁目1424-8	263.80	市	H13.8.30	DID	宅	2016.7.18所在地変更
340	森野6丁目なかよし公園	森野六丁目99-5	238.65	市	H13.10.9	DID	宅	
341	金井 <sup>いど くぼうめ き</sup> 井戸窪 <sup>き</sup> 梅の木公園	金井八丁目1477-44	267.56	市	H13.10.18	DID	宅	
342	南大谷 <sup>おおやはら</sup> 大谷原公園	南大谷一丁目1188-15	298.28	市	H13.10.18 R6.7.15	DID	宅	
343	南大谷 <sup>ようこう</sup> 陽光公園	南大谷四丁目508-22	541.66	市	H13.11.14 R6.7.15	DID	宅	
344	図師まるやま公園	図師町668-34	264.39	市	H13.12.7	DID	宅	
345	相原 <sup>ねぎし</sup> 根岸わかば公園	相原町2951-8	786.07	市	H14.1.11		宅	
346	鶴間 <sup>かぜ こ</sup> 風の子公園	鶴間四丁目1013-13	472.12	市	H14.2.7	DID	宅	H28.7.18所在地変更
347	図師東公園	図師町3356-2	1,392.10	市	H14.3.4		市	
348	本町田みどり公園	本町田3258-13	545.60	市	H14.3.13	DID	宅	
349	下能ヶ谷なかよし公園	能ヶ谷五丁目650-4	276.91	市	H14.3.27	DID	宅	
350	本町田みはらしの丘公園	本町田3209-81	834.70	市	H14.4.2	DID	宅	
351	図師 <sup>さかした</sup> 坂下公園	図師町116-6	704.76	市	H14.4.3	DID	宅	
352	図師 <sup>ひかげ ばし</sup> 日影橋公園	図師町409-8	286.16	市	H14.5.22	DID	宅	
353	下大蔵公園	大蔵町2032-3	270.26	市	H14.6.26	DID	宅	
354	鶴間つくしんぼ公園	鶴間六丁目1460-4	231.22	市	H29.5.30	DID	宅	H28.7.18所在地変更
355	本町田 <sup>おか</sup> ツツジの丘公園	本町田2682-5	250.32	市	H14.9.3	DID	宅	

N O	施 設 名	所 在 地	面 積 (㎡)	土 地 所有者	設 置 (変 更) 年 月 日	DID	施工	備 考
356	南大谷めぐみの <sup>おか</sup> 丘公園	南大谷三丁目305-10	357.92	市	H14.9.27 R6.7.15	DID	宅	
357	能ヶ谷五郎坂 <sup>ごろうざか</sup> 公園	能ヶ谷四丁目764-7	111.10	市	H15.1.23	DID	宅	
358	広袴みどりの <sup>の</sup> 野公園	広袴町900-1	1,020.66	市、都、国	H15.3.27	DID	区	一部河川占用
359	能ヶ谷すずかぜ公園	能ヶ谷七丁目2010-1	1,726.05	市	H15.3.27	DID	区	
360	能ヶ谷権現 <sup>ごんげん</sup> 公園	能ヶ谷六丁目2011-4	537.40	市	H15.3.27	DID	区	
361	能ヶ谷ひなた公園	能ヶ谷四丁目2017-15	799.98	国	H15.3.27	DID	区	河川占用
362	大蔵八坂橋 <sup>やさかばし</sup> 公園	大蔵町230-25	259.26	市	H15.3.27	DID	宅	
363	金時 <sup>きんときやま</sup> 山公園	金森一丁目171	1,767.54	市・国	H15.4.3	DID	市	
364	小山 <sup>なかむら</sup> 中村公園	小山町754-3	626.82	市	H15.5.8	DID	宅	
365	あわしま <sup>あわしま</sup> 淡島公園	根岸二丁目7-4	2,962.44	市	H15.8.1 H24.3.8	DID	区	
366	本町田しらうめ公園	本町田973-31	254.14	市	H15.8.14	DID	宅	
367	本町田 <sup>みどり おか</sup> 緑の丘公園	本町田2991-10	284.30	市	H15.9.30	DID	宅	
368	鶴川 <sup>おか さと</sup> 台丘の里公園	真光寺一丁目13-1	2,500.01	市	H16.1.8	DID	区	
369	鶴川 <sup>みどり さと</sup> 台緑の里公園	真光寺二丁目26-1	2,500.03	市	H16.1.8	DID	区	
370	小山ふれあい公園	小山町1690-3	253.02	市	H16.1.8	DID	宅	
371	森野5丁目こもれび公園	森野五丁目631-38	274.79	市	H16.1.8	DID	宅	
372	能ヶ谷あさひ公園	能ヶ谷五丁目560-7	465.00	市	H16.1.21	DID	宅	
373	能ヶ谷ポケット公園	能ヶ谷二丁目1164-26	185.71	市	H16.1.21	DID	宅	
374	能ヶ谷いずみ公園	能ヶ谷五丁目3023-7	7,330.09	市	H16.3.12	DID	区	
375	能ヶ谷にじの <sup>おか</sup> 丘公園	能ヶ谷六丁目3014-7	2,211.32	市	H16.3.12	DID	区	
376	三ツ目 <sup>みつめやま</sup> 山西公園	小山町4073-11	1,368.11	市	H16.3.12	DID	宅	
377	大蔵かすが <sup>だい</sup> 台公園	大蔵町3500-4	1,222.00	市	H16.4.5	DID	区	
378	大蔵 <sup>みや した</sup> 宮の下公園	大蔵町3506-11	300.00	市	H16.4.5	DID	区	
379	小山 <sup>みはらし</sup> 見晴らしの <sup>おか</sup> 丘公園	小山町4673	1,660.86	市	H16.4.14 H17.9.12	DID	区	
380	金森公園	金森一丁目267	2,980.61	市	H16.4.23	DID	市	
381	かみじゆく <sup>かみじゆく</sup> 上宿公園	木曽西三丁目15	2,109.27	市	H16.4.29 H24.3.8	DID	区	
382	山崎ひだまりの <sup>おか</sup> 丘公園	山崎町1259-7	227.40	市	H16.5.13	DID	宅	
383	大蔵 <sup>せきやま</sup> 関山なかよし公園	大蔵町2989-6	278.06	市	H16.6.10	DID	宅	
384	金井町こもれび公園	金井ヶ丘四丁目1954-22	435.14	市	H16.6.25	DID	宅	R2.7.25所在地変更
385	鶴間 <sup>おづるばし</sup> 小鶴橋公園	南町田五丁目684-19	271.25	市	H16.7.7	DID	宅	H28.7.18所在地変更



N O	施 設 名	所 在 地	面 積 (㎡)	土 地 所有者	設 置 (変 更) 年 月 日	DID	施工	備 考
386	いで <sup>さわ</sup> 井手の沢公園	本町田1372	1,433.09	市	H16.7.7	DID	市	
387	東玉川学園2丁目トムテ公園	東玉川学園二丁目3345-29	125.53	市	H16.7.23	DID	宅	
388	こばと <sup>こ</sup> 小山小鳩公園	小山ヶ丘五丁目39-4	2,156.01	市	H16.8.3	DID	区	
389	たまた <sup>さかい</sup> 小山多摩境公園	小山ヶ丘三丁目18	5,956.16	市	H16.8.3	DID	区	
390	鶴川台いこいの <sup>さと</sup> 里公園	真光寺一丁目33-45	234.40	市	H16.9.6	DID	宅	
391	小野路 <sup>まちだ</sup> 町田公園	小野路町1022-6	218.94	市	H17.3.3		宅	
392	金井中央ふれあい公園	金井五丁目19-1	1,999.25	市	H17.4.26	DID	区	
393	つるみがわけんりゅういずみのひろば <sup>は</sup> 鶴見川源流泉の広場	上小山田町1857-1	327.84	市	H17.6.10		市	
394	しんでん <sup>さんかく</sup> 三輪新田三角公園	三輪緑山三丁目2106-45	208.63	市	H17.6.29	DID	宅	
395	高ヶ坂オカリナ公園	高ヶ坂七丁目1179-20	504.96	市	H17.7.1	DID	宅	
396	みくろ <sup>わ</sup> 大蔵御廓公園	大蔵町2746-13	682.60	市	H17.7.22	DID	宅	
397	上小山田はなみずき公園	上小山田町3025-32	606.44	市	H17.8.15	DID	区	
398	かみばんば <sup>ば</sup> 小山上馬場公園	小山町4676	1,069.30	市	H17.9.12	DID	区	
399	みや <sup>した</sup> 真光寺宮の下公園	真光寺町1114-1	5,635.43	市	H17.10.19	DID	市	
400	ふくろのうえ <sup>う</sup> 野津田袋ノ上公園	野津田町3092-9	385.24	市	H17.10.28	DID	宅	
401	ねぎし <sup>おか</sup> うえ相原根岸丘の上公園	相原町2930-26	305.61	市	H18.1.16		宅	
402	下山崎やまゆり公園	山崎町1427-25	415.96	市	H18.3.1	DID	宅	
403	さかいがわ <sup>わ</sup> 境川児童公園	木曽東一丁目411-1	702.09	市・国	H18.3.10 H23.3.16	DID	市	
404	さかい <sup>ばし</sup> 原町田境橋公園	原町田一丁目853-28	217.82	市	H18.3.17	DID	宅	
405	かわしま <sup>ま</sup> 図師川嶋めぶき公園	図師町1266-37	313.47	市	H18.4.27	DID	宅	
406	かわしま <sup>ま</sup> 図師川嶋わかば公園	図師町1266-38	501.28	市	H18.4.27	DID	宅	
407	えきまえ <sup>ま</sup> 鶴川駅前やすらぎ公園	能ヶ谷一丁目5003	370.46	市	H18.5.17	DID	区	
408	かだん <sup>だん</sup> 森野3丁目花壇公園	森野三丁目721-12	115.00	市	H18.6.2	DID	都	
409	上宿ふれあい公園	木曽西三丁目3-5	3,785.52	市	H18.6.14 H24.3.8	DID	区	
410	さんのう <sup>う</sup> 野津田山王あじさい公園	野津田町2671	2,225.71	市	H18.6.16 R2.3.25	DID	区	
411	さんのう <sup>みは</sup> 野津田山王見晴らし公園	野津田町2844	999.10	市	H18.6.16 R2.3.25	DID	区	
412	小山あおぞら公園	小山町4037-34	166.18	市	H18.7.4	DID	宅	
413	玉川学園7丁目ふれあい公園	玉川学園七丁目3535-267	183.92	市	H18.11.2	DID	宅	
414	みたけ <sup>もり</sup> の杜公園	小山町5016-6	3,288.98	市	H19.3.30	DID	区	
415	しき <sup>さい</sup> みたけ四季彩の丘公園 <sup>おか</sup>	小山町5020-24	500.01	市	H19.3.30	DID	区	

N O	施 設 名	所 在 地	面 積 (㎡)	土 地 所有者	設 置 (変 更) 年 月 日	DID	施工	備 考
416	成瀬が丘2丁目公園	成瀬が丘二丁目20-3	506.88	市	H19.4.13	DID	市	
417	<sup>えきまえ ごたんだ</sup> 鶴川駅前五反田公園	能ヶ谷一丁目5007-1	1,038.13	市	H19.4.27	DID	区	
418	<sup>えきまえ</sup> 鶴川駅前みちのべ公園	能ヶ谷二丁目5015-4	518.05	市	H19.6.1	DID	区	
419	本町田なかまち公園	本町田252	604.14	市	H19.6.13	DID	市	
420	<sup>ねぎし</sup> 根岸公園	根岸一丁目16-1	7,510.05	市	H19.7.19	DID	区	
421	<sup>ねぎし ひなた ね</sup> 根岸日向根公園	根岸町1006-5	11,002.25	市	H19.7.19 H21.5.11 H24.3.8	DID	区	
422	<sup>みや わき</sup> 山崎宮の脇公園	山崎町354-11	462.18	市	H19.10.5	DID	宅	
423	<sup>かぜ おか</sup> 上小山田風の丘公園	上小山田町3018	7,919.86	市	H19.12.12	DID	区	
424	<sup>どうやと</sup> 小野路堂谷公園	小野路町1623-14	1,867.27	市	H19.12.14		宅	
425	<sup>むかいざか</sup> 函師向坂公園	函師町986-1	233.19	市	H20.2.22	DID	宅	
426	常盤公園	常盤町3553-1	2,977.20	市	H20.2.29		市	
427	<sup>はら おか</sup> 真光寺原の丘公園	真光寺町1047-45	532.31	市	H20.2.29	DID	宅	
428	<sup>なかむら</sup> 相原中村なかよし公園	相原町1201	1,155.08	市	H20.4.1	DID	市	
429	金森そよかぜ公園	金森二丁目646-13	275.08	市	H20.8.12	DID	宅	
430	<sup>ぬまてらわきこうえん</sup> 小山沼寺脇公園	小山町1123-13	611.11	市	H20.9.1	DID	宅	
431	忠生3丁目ポケットパーク	忠生三丁目6-51	69.09	市	H20.12.16	DID	宅	
432	木曽西かわせみ公園	木曽西一丁目40-15	1,162.12	市	H21.2.27	DID	区	
433	<sup>はら</sup> 山崎みどりの原公園	山崎一丁目1964-15	834.39	市	H21.3.19	DID	宅	
434	金森2丁目児童遊園	金森二丁目619-2	734.00	市	H21.4.1	DID	市	※S38設置児童遊園から
435	森野3丁目児童遊園	森野三丁目722-2	989.99	市	H21.4.1	DID	市	※S40設置児童遊園から
436	<sup>ぎょくえんだい</sup> 玉園台児童遊園	玉川学園三丁目4332-117	492.95	市	H21.4.1	DID	市	※S43設置児童遊園から
437	<sup>みなみへいわ</sup> 南平和児童遊園	金森三丁目1163-2	892.55	市	H21.4.1	DID	市	※S46設置児童遊園から
438	<sup>なかむら</sup> 大蔵中村児童遊園	大蔵町1888	495.86	市	H21.4.1	DID	市	※S48設置児童遊園から
439	<sup>しょうふうだい</sup> 松風台児童遊園	玉川学園五丁目2586-163	589.01	市	H21.4.1	DID	市	※S48設置児童遊園から
440	本町田第1児童遊園	本町田1348-2	624.00	市	H21.4.1	DID	市	※S49設置児童遊園から
441	本町田第2児童遊園	本町田1422-3	688.13	市	H21.4.1 H27.3.24	DID	市	※S49設置児童遊園から
442	<sup>しみず</sup> 本町田清水児童遊園	本町田1544-9	442.36	市	H21.4.1	DID	市	※S49設置児童遊園から
443	本町田ひまわり児童遊園	本町田1585-2	1,281.63	市・都	H21.4.1 H28.4.1 R6.5.27	DID	市	※S49設置児童遊園から
444	<sup>やくしがおか</sup> 野津田町薬師ヶ丘児童遊園	野津田町3210-233	140.31	市	H21.4.1		市	※S49設置児童遊園から

N O	施 設 名	所 在 地	面 積 (㎡)	土 地 所有者	設 置 (変 更) 年 月 日	DID	施工	備 考
445	南大谷 <sup>おか うえ</sup> 丘の上公園	南大谷七丁目1115-8	599.87	市	H21.4.28 R6.7.15	DID	宅	
446	森野第1児童遊園	森野二丁目1024-4	280.00	国	H21.6.18	DID	市	※S49設置児童遊園から
447	山崎 <sup>みは</sup> 見晴らしの丘公園	山崎町3504-1	1,406.58	市	H21.7.3	DID	区	
448	鶴間くつろぎ公園	南町田四丁目775-12	316.16	市	H21.9.18	DID	宅	H28.7.18所在地変更
449	山崎 <sup>かぜ</sup> 風のみち公園	山崎一丁目2261-27	502.43	市	H21.9.28	DID	宅	
450	小山 <sup>かみぬま</sup> 上沼ことひら公園	小山町1502-11	250.14	市	H22.4.15	DID	宅	
451	ときわ <sup>みや おか</sup> 宮の丘公園	常盤町3109-21	430.67	市	H22.4.28	DID	宅	
452	上宿なかよし公園	木曽西二丁目1-1	318.51	市	H22.7.29	DID	区	
453	上宿ほほえみ公園	木曽西二丁目4-1	356.59	市	H22.7.29	DID	区	
454	根岸からさわ公園	根岸一丁目6	2,632.77	市	H22.8.12	DID	区	
455	小川ひだまり公園	小川六丁目1572-4	238.90	市	H23.2.2	DID	宅	H28.7.18所在地変更
456	能ヶ谷 <sup>ふじ き</sup> 藤の木なかよし公園	能ヶ谷三丁目7-9	360.65	市	H23.2.21	DID	区	
457	たき <sup>さわげんりゅう</sup> 滝の沢源流公園	本町田1830-1	4,937.82	市	H23.5.2	DID	市	
458	能ヶ谷7丁目 <sup>かぜ もり</sup> 風の杜公園	能ヶ谷七丁目1300-1	1,682.87	市	H23.6.20	DID	宅	
459	図師はす <sup>だ</sup> 田公園	図師町900-1	250.40	市	H23.11.17	DID	宅	
460	上小山田あゆみの <sup>おか</sup> 丘公園	上小山田町136-6	346.93	市	H23.12.1	DID	宅	
461	図師 <sup>おか うえ</sup> 丘の上公園	図師町1910-12	561.74	市	H24.9.19	DID	宅	
462	小山ヶ丘こもれび公園	小山ヶ丘六丁目1-35	703.85	市	H24.9.27	DID	宅	
463	南大谷ふれあい公園	南大谷三丁目1628-9	344.97	市	H24.10.29 R6.7.15	DID	宅	
464	三輪 <sup>こうちばし</sup> 耕地橋公園	三輪町281-3	849.58	市	H25.2.7	DID	宅	
465	広袴おきばたけ公園	広袴二丁目11-19	264.32	市	H25.2.12	DID	宅	
466	西田かわかぜ公園	金森六丁目1514-4	285.02	市	H25.2.15	DID	宅	
467	小山はぎ <sup>さと</sup> の里公園	小山町4162-4	262.23	市	H25.4.30	DID	宅	
468	成瀬一丁目すこやか公園	成瀬一丁目5-61	259.20	市	H25.7.3	DID	宅	
469	南大谷 <sup>さくらばし</sup> 櫻橋公園	南大谷四丁目218-4	233.52	市	H25.7.29 R6.7.15	DID	宅	
470	金森東ともだち公園	金森東一丁目1156-32	489.37	市	H26.4.25	DID	宅	
471	三輪 <sup>ね かみばし</sup> 子の神橋公園	三輪町110-1	2,638.96	市	H26.5.2	DID	市	
472	野津田 <sup>よろいばし</sup> 鎧橋公園	野津田町236-3	405.24	市	H26.6.30	DID	宅	
473	忠生 <sup>みは</sup> 見晴らしの丘公園	忠生二丁目12-3	1,504.53	市	H26.7.11	DID	宅	
474	忠生 <sup>みは</sup> 見晴らしの丘わかば公園	忠生二丁目55-2	927.34	市	H26.7.11	DID	宅	

NO	施設名	所在地	面積 (㎡)	土地所有者	設置 (変更) 年月日	DID	施工	備考
475	木曽東くつろぎ公園	木曽東四丁目1876-27	301.44	市	H26.10.22	DID	宅	
476	金井すくすく公園	金井ヶ丘三丁目2058-36	304.20	市	H27.3.24	DID	宅	R2.7.25所在地変更
477	木曽西カエデ公園	木曽西一丁目1937-1	347.05	市	H27.11.13	DID	宅	
478	南大谷ツツジ公園	南大谷三丁目1622-1	235.39	市	H28.8.15 R6.7.15	DID	宅	
479	おおぞら 小山大空公園	小山町1744-9	406.93	市	H28.12.21	DID	宅	
480	しんでん どお 三輪新田けやき通り公園	三輪緑山三丁目2119-7	290.46	市	H28.12.21	DID	宅	
481	小山ひだまり公園	小山町3449-195	370.60	市	H29.1.17	DID	宅	
482	西成瀬 み また 三ツ又公園	西成瀬三丁目3049-2	280.00	市	H29.1.31	DID	宅	
483	なかむら 小山中村ともだち公園	小山町766-4	285.56	市	H29.3.24	DID	宅	
484	小山町第1児童遊園	小山町1635	1,209.16	市	H29.3.30	DID	宅	
485	みは 大蔵見晴らし公園	大蔵町2056-1	378.55	市	H29.5.30	DID	宅	
486	木曽西むつみ公園	木曽西一丁目1666-46	473.47	市	H29.9.5	DID	宅	
487	にし 図師まるやま西公園	図師町663-2	242.13	市	H29.11.13	DID	宅	
488	やまわ みず 本町田くじら山湧き水公園	本町田245-1	1,365.61	市	H30.4.20	DID	宅	水路占用部分は市立公園
489	木曽西トネリコ公園	木曽西一丁目1932-13	335.43	市	H30.9.26	DID	宅	
490	南町田アリーナガーデン	南町田三丁目556-8	340.88	市	H31.3.20	DID	宅	
491	南町田2丁目かたらい公園	南町田二丁目475-3	107.84	市	R1.7.19	DID	宅	
492	おか うえ 小山町丘の上公園	小山町1737-1	934.56	市	R1.12.13	DID	宅	
493	小山みたけ公園	小山町6010-9	2,470.81	市	R2.10.31	DID	区	
494	南大谷こぶし公園	南大谷四丁目24-2	330.10	市	R3.8.25 R6.7.15	DID	宅	
495	本町田はらたむかい公園	本町田2160-2	265.14	市	R4.5.30	DID	宅	
496	山崎ツツジ公園	山崎町1498-15	243.42	市	R4.7.7	DID	宅	
497	さかい 相原境公園	相原町222-2	504.21	市	R4.12.27	DID	市	
498	南つくし野二丁目ツツジ公園	南つくし野二丁目2-60	126.84	市	R5.3.8	DID	宅	
499	はんざわ 小野路半沢公園	小野路町7-6	262.58	市	R5.3.20		宅	
500	小川一丁目ツツジ公園	小川一丁目292-4	200.09	市	R5.8.22	DID	宅	
街 区 公 園			500箇所	計	642,660.40 m2			

(2) 近隣公園

N O	施 設 名	所 在 地	面 積 (㎡)	土 地 所有者	設 置 (変 更) 年 月 日	DID	施工	備 考
1	鶴川中央公園	鶴川六丁目6	19,719.00	市	S43.8.1	DID	区	
2	つくし野セントラルパーク	つくし野三丁目19	17,226.00	市	S43.10.16	DID	区	
3	山崎 <sup>しぜん</sup> 自然公園	山崎町1563	14,705.15	U	S52.9.1	DID	公	
4	おんまわし 恩廻公園	三輪町539-72	7,494.21	市、国	S59.1.1 H13.8.30		県	河川占用
5	成瀬うさぎ <sup>やと</sup> 谷戸公園	西成瀬一丁目2738-3	24,838.52	市	S59.11.23 R4.4.15	DID	区	街区公園から変更
6	谷 <sup>やといけ</sup> 戸池公園	小山田桜台一丁目19-1	29,565.08	市、国	S60.1.1	DID	公	
7	木曽山崎公園	本町田1966-1	20,391.60	市、社、U	S60.10.1	DID	市	
8	山崎公園	山崎町1025-1	10,000.31	市	S61.1.1		宅	
9	三輪中央公園	三輪緑山三丁目21	9,282.41	市	S62.1.1	DID	区	
10	まつば 松葉公園	高ヶ坂七丁目1043	10,679.00	市	S64.1.1	DID	区	
11	金井 <sup>ゆうほ</sup> 遊歩公園	金井二丁目6-1	10,973.97	市	H3.1.1 R6.12.12	DID	区	
12	下小山田 <sup>さんのうばやし</sup> 山王林公園	下小山田町2805	15,426.94	市	H9.3.28	DID	区	
13	小山 <sup>はくさん</sup> 白山公園	小山ヶ丘五丁目4	23,817.40	市	H9.7.31 H16.8.3	DID	区	
14	成瀬 <sup>なら やと</sup> 奈良谷戸公園	成瀬三丁目16-1	15,621.97	市	H9.9.17 H21.7.22 R6.12.12	DID	区	
15	まつば <sup>やと</sup> 松葉谷戸公園	金森東一丁目1076-2	24,681.77	市、国	H15.4.16	DID	市	
16	能ヶ谷 <sup>そら みどり もり</sup> 空と緑の森公園	能ヶ谷四丁目3036-3	28,608.37	市	H16.3.12 H20.10.10	DID	区	
17	真光寺公園	真光寺二丁目2-1	37,593.33	市	H16.3.17		区	
18	広袴公園	広袴三丁目4-1	18,000.16	市	H16.4.5	DID	区	
19	小山 <sup>ばんばやと</sup> 馬場谷戸公園	小山ヶ丘一丁目1	20,695.33	市	H16.8.3	DID	区	
20	小山 <sup>たばた しぜん</sup> 田端自然公園	小山ヶ丘五丁目8	21,455.30	市	H16.8.3	DID	区	
21	小山 <sup>かみぬま</sup> 上沼公園	小山ヶ丘三丁目1-1	34,599.30	市	H16.8.3	DID	区	
22	南大谷公園	南大谷七丁目1104-1	11,315.63	市	H18.4.24 R6.7.15	DID	市	
23	本町田 <sup>うしろだ</sup> 後田公園	本町田2339-1	8,224.82	市	R5.4.21	DID	市	
近 隣 公 園			23箇所	計	434,915.57 m2			

### (3) 地区公園

NO	施設名	所在地	面積 (㎡)	土地所有者	設置 (変更) 年月日	DID	施工	備考
1	かしの <sup>きやま しぜん</sup> 木山自然公園	西成瀬三丁目3084	55,085.61	市	S63.4.1 H18.6.29	DID	市	
2	図師 <sup>ひかげさかした</sup> 日影坂下公園	図師町84-2	37,669.55	市	H8.4.5		公	
3	沢谷 <sup>さわやと しぜん</sup> 戸自然公園	三輪緑山四丁目1-18	31,248.13	市	H9.12.1	DID	区	
4	三ツ <sup>みつめ やま</sup> 目山公園	小山ヶ丘五丁目38	76,825.63	市・国・民	H16.8.3 H20.4.1 H21.4.9	DID	区・市	
5	小野路公園	小野路町2023-1	76,219.88	市	H18.4.10		市	
6	さん <sup>さんのうづか</sup> のうづか山王塚公園	薬師台三丁目3-20	32,084.75	市	S60.7.1 H18.6.16		宅・区	近隣公園から変更
7	上小山田みつやせせらぎ公園	上小山田町3045-1	31,813.80	市	H19.12.12		区	
8	忠生スポーツ公園	下小山田町3337-1	36,196.38	市	R5.9.16		市	
地区公園		8箇所	計	377,143.73 m2				

#### (4) 総合公園

NO	施設名	所在地	面積 (㎡)	土地所有者	設置 (変更) 年月日	DID	施工	備考
1	ひなたやま 日向山公園	本町田2864-1	72,227.09	市・U・民	S46.12.13	DID	公	
					S62.4.1			
					H24.11.21			
2	忠生公園	忠生一丁目3-1	81,899.03	市	S52.3.31	DID	区	
					H9.5.23			
					H15.7.1		市	
					H19.4.16			
3	野津田公園	野津田町2035	422,853.84	市・民	H2.10.1		市	
					H9.12.18			
					H13.9.12			
					H21.3.31			
					H25.4.23			
					R4.4.8			
					R6.3.1			
4	相原中央公園	相原町2018	157,230.91	市・民	H17.4.16		市	
					H18.4.15			
					H19.4.13			
					H20.4.1			
<div>総合公園</div> <div>4箇所</div> <div>計</div> <div>734,210.87 m2</div>								

(5) 運動公園

NO	施設名	所在地	面積 (㎡)	土地所有者	設置(変更)年月日	DID	施工	備考
1	町田中央公園	旭町三丁目20-60	31,921.00	市、国	S45.12.28	DID	市	
2	鶴間公園	鶴間三丁目1-1	71,075.18	市	S54.7.1 H24.10.31 H29.5.26 R1.11.1	DID	区	
運動公園		2箇所	計	102,996.18 m2				

### (6) 特殊公園

NO	施設名	所在地	面積 (㎡)	土地所有者	設置 (変更) 年月日	DID	施工	備考
1	「町田薬師池公園四季彩の杜薬師池」 やくし いけ 薬師池公園	野津田町3270	141,654.28	市・国・民	S51.4.1 H24.11.21		市	
2	せりがや 芹ヶ谷公園	原町田五丁目1679	138,781.65	市・都	S57.4.1 H3.9.7 H13.6.14 R1.10.1 R2.3.16 R5.5.15	DID	市	
3	「町田薬師池公園四季彩の杜ぼたん園」 みんけん もり 民権の森公園	野津田町2274-1	20,489.61	市・民	H2.1.1 R6.6.24		市	
4	どうのさかこうえん 堂之坂公苑	南成瀬五丁目8	5,444.00	市・国	H2.4.1	DID	市	
5	くらかけ まつ 鞍掛の松公園	西成瀬一丁目2663-9	288.21	市	H16.4.5 H19.6.28	DID	市	
6	「町田薬師池公園四季彩の杜西園」 やくし いげにし 薬師池西公園	本町田3105	88,110.95	市・国	R2.4.1		市	
<div>特殊公園</div> <div>6箇所</div> <div>計</div> <div>394,768.70 m2</div>								

(7) 広場公園

N O	施 設 名	所 在 地	面 積 (㎡)	土 地 所有者	設 置 (変 更) 年 月 日	DID	施工	備 考
1	原町田 <sup>おおどお</sup> 大通りポケットパーク	原町田六丁目1135-2	23.76	都	H11.12.28 R6.6.1	DID	市	
2	原町田 <sup>さかいしばし</sup> 境橋広場	原町田一丁目853-25	149.01	市	H12.10.12	DID	宅	
広 場 公 園		2箇所	計	172.77 m2				

# 9. 都市緑地一覧表

## (1) 都市緑地

NO	施設名	所在地	面積 (㎡)	土地所有者	設置 (変更) 年月日	DID	施工	備考
1	大戸緑地	相原町5308	130,000.00	市	S56.7.1		公	児童青少年課所管
2	<small>ひなただい</small> 日向台B号緑地	本町田893-8	41.00	市	H4.3.19	DID	公	
3	<small>ひなただい</small> 日向台C号緑地	本町田901-43	159.97	市	H4.3.19	DID	公	
4	<small>ひなただい</small> 日向台D号緑地	本町田901-37	95.55	市	H4.3.19	DID	公	
5	<small>ひなただい</small> 日向台E号緑地	本町田1053-67	172.05	市	H4.3.19	DID	公	
6	<small>ひなただい</small> 日向台F号緑地	本町田1053-36	31.03	市	H4.3.19	DID	公	
7	南成瀬A号緑地	南成瀬二丁目27	612.04	市	H4.3.19	DID	区	
8	南成瀬B号緑地	南成瀬二丁目28	518.35	市	H4.3.19	DID	区	
9	南成瀬C号緑地	南成瀬二丁目30-1	978.13	市	H4.3.19	DID	区	
10	南成瀬D号緑地	南成瀬四丁目4	208.85	市	H4.3.19	DID	区	
11	南成瀬E号緑地	南成瀬四丁目5	1,926.32	市	H4.3.19	DID	区	
12	南成瀬F号緑地	南成瀬四丁目6-1	197.29	市	H4.3.19	DID	区	
13	南成瀬G号緑地	南成瀬六丁目21	225.94	市	H4.3.19	DID	区	
14	南成瀬H号緑地	南成瀬八丁目20-1	102.90	市	H4.3.19	DID	区	
15	金井1号緑地	金井ヶ丘一丁目2882-60	10,289.81	市	H4.3.19	DID	宅	R2.7.25所在地変更
16	金井2号緑地	金井ヶ丘三丁目2056-50	5,943.35	市	H4.3.19	DID	宅	R2.7.25所在地変更
17	金井3号緑地	金井ヶ丘三丁目2200-35	1,279.24	市	H4.3.19	DID	宅	R2.7.25所在地変更
18	<small>せきやまかわしま</small> 金井関山川島緑地	薬師台三丁目272-10	17,778.35	市	H4.3.19 H6.3.17	DID	区	
19	金井3丁目緑地	金井三丁目31-8	14,742.78	市	H4.3.19 H6.3.17	DID	区	
20	薬師台4号緑地	薬師台一丁目1	4,211.97	市	H4.3.19	DID	宅	
21	広袴1号緑地	広袴二丁目14-18	2,100.79	市	H4.3.19	DID	宅	
22	下小山田1号緑地	下小山田町4009-2	4,425.46	市	H4.3.19		区	
23	三輪緑山1号緑地	三輪緑山二丁目20	7,677.53	市	H4.3.19		区	
24	三輪緑山2号緑地	三輪緑山三丁目8-1	2,513.30	市	H4.3.19	DID	区	
25	三輪緑山7号緑地	三輪緑山三丁目17-20	1,352.64	市	H4.3.19	DID	区	
26	三輪緑山8号緑地	三輪緑山三丁目17-7	4,104.80	市	H4.3.19	DID	区	
27	三輪けやき <small>どお</small> 通り1号緑地	三輪緑山二丁目32-15	52.46	市	H4.3.19	DID	区	
28	三輪けやき <small>どお</small> 通り2号緑地	三輪緑山二丁目31-1	516.77	市	H4.3.19	DID	区	
29	三輪けやき <small>どお</small> 通り3号緑地	三輪緑山二丁目1-1	797.44	市	H4.3.19	DID	区	



N O	施 設 名	所 在 地	面 積 (㎡)	土 地 所有者	設 置 (変 更) 年 月 日	DID	施工	備 考
30	三輪けやき <sup>とお</sup> 通り4号緑地	三輪緑山三丁目2-1	509.74	市	H4.3.19	DID	区	
31	三輪けやき <sup>とお</sup> 通り5号緑地	三輪緑山三丁目1-1	788.72	市	H4.3.19	DID	区	
32	三輪けやき <sup>とお</sup> 通り6号緑地	三輪緑山一丁目2-1	586.27	市	H4.3.19	DID	区	
33	三輪けやき <sup>とお</sup> 通り7号緑地	三輪緑山一丁目23-1	601.87	市	H4.3.19	DID	区	
34	つくし野1号緑地	つくし野一丁目24-66	148.76	市	H4.3.19	DID	宅	
35	金井つつじ <sup>おか</sup> ヶ丘1号緑地	金井六丁目1445-5	4,363.48	市	H4.3.19	DID	宅	
36	金井つつじ <sup>おか</sup> ヶ丘2号緑地	金井六丁目1340-84	611.34	市	H4.3.19	DID	宅	
37	金井 <sup>いせき</sup> 遺跡緑地	金井六丁目180-33	1,677.37	市	H4.3.19	DID	宅	
38	金井6号緑地	金井六丁目180-36	1,847.21	市	H4.3.19	DID	宅	
39	金井4号緑地	金井ヶ丘四丁目1841-5	766.57	市	H4.3.19	DID	宅	R2.7.25所在地変更
40	原町田1号緑地	原町田二丁目1411-4	238.23	市	H4.3.19	DID	宅	
41	鶴間1号緑地	南町田四丁目320-7	448.09	市	H4.3.19	DID	宅	H28.7.18所在地変更
42	図師 <sup>なみき</sup> 並木 <sup>うえ</sup> の上緑地	図師町2960-29	554.56	市	H4.3.19	DID	宅	
43	金井 <sup>とば</sup> 戸場1号緑地	金井ヶ丘二丁目2309-22	421.64	市	H4.3.19	DID	宅	R2.7.25所在地変更
44	金井 <sup>とば</sup> 戸場2号緑地	金井ヶ丘二丁目2309-27	840.27	市	H4.3.19	DID	宅	R2.7.25所在地変更
45	小山田桜台1号緑地	小山田桜台一丁目14-7	2,843.93	市	H4.3.19	DID	公	
46	小山田桜台2号緑地	小山田桜台一丁目14-1	10,709.65	市	H4.3.19		公	
47	小山田桜台3号緑地	小山田桜台二丁目8-13	4,612.57	市、国	H4.3.19 H16.10.14	DID	公	
48	小山田桜台4号緑地	小山田桜台二丁目10-13	9,826.81	市	H4.3.19 R1.11.11	DID	公	
49	小山田桜台5号緑地	小山田桜台二丁目9-1	804.68	市	H4.3.19	DID	公	
50	小山田桜台6号緑地	小山田桜台二丁目10-60	637.17	市	H4.3.19	DID	公	
51	東玉川学園四丁目1号緑地	東玉川学園四丁目3470-24	229.92	市	H4.3.19	DID	宅	
52	小山田 <sup>やま</sup> 山 <sup>こ</sup> の子緑地	上小山田町439-24	200.14	市	H4.3.19	DID	宅	
53	金井一丁目1号緑地	金井一丁目916-8	779.58	市	H4.3.19	DID	区	
54	金井一丁目2号緑地	金井一丁目914-13	2,981.36	市	H4.3.19	DID	区	
55	金井二丁目緑地	金井二丁目21-16	2,573.73	市	H4.3.19	DID	区	
56	真光寺むこう山 <sup>やま</sup> 第1緑地	真光寺町1011-2	99.33	市	H4.6.5 R6.8.19	DID	宅	
57	真光寺むこう山 <sup>やま</sup> 第2号緑地	真光寺町1018-10	143.06	市	H4.6.5	DID	宅	
58	鶴間2号緑地	南町田五丁目678-3	102.07	市	H5.6.1	DID	宅	H28.7.18所在地変更

N O	施 設 名	所 在 地	面 積 (㎡)	土 地 所有者	設 置 (変 更) 年 月 日	DID	施工	備 考
59	小山田桜台8号緑地	小山田桜台二丁目16-34	14,657.97	市	H5.7.8 H19.1.19 H20.5.20	DID	公	
60	小山田桜台11号緑地	小山田桜台二丁目16-36	7,905.84	市	H5.7.8 H20.5.20	DID	公	
61	小山 <sup>こやたばた</sup> 小谷田端緑地	小山町3307-1	9,329.64	市	H5.9.29	DID	宅	
62	小山 <sup>かんのんやと</sup> 観音谷戸緑地	小山町3449-138	2,320.94	市	H5.9.29	DID	宅	
63	つくし <sup>しき</sup> 野四季のこみち	つくし野一丁目32-1	963.69	市	H6.3.3	DID	宅	
64	野津田 <sup>かわしま</sup> 川島1号緑地	野津田町3536-5	2,181.59	市	H6.3.17	DID	区	
65	野津田 <sup>かわしま</sup> 川島2号緑地	薬師台三丁目271	2,041.77	市	H6.3.17	DID	区	
66	大蔵 <sup>せきやま</sup> 関山緑地	大蔵町3180-1	4,894.64	市	H6.3.17	DID	区	
67	鶴間ツツジミニ緑地	南町田三丁目511-6	111.27	市	H6.12.16	DID	宅	H28.7.18所在地変更
68	小川第1緑地	小川四丁目3-25	862.10	市	H6.12.16	DID	区	
69	図師 <sup>おおはしやま</sup> 大橋山緑地	図師町527-4	480.81	市	H8.1.5	DID	宅	
70	鶴間しらかし緑地	南町田二丁目474-5	124.98	市	H8.1.23	DID	宅	H28.7.18所在地変更
71	本町田 <sup>まるやま</sup> 丸山緑地	本町田3179-4	136.83	市	H8.2.23		宅	
72	金井やぶね東緑地	金井五丁目294-5	295.65	市	H8.6.5	DID	宅	
73	金井やぶね西緑地	金井五丁目291-3	1,519.78	市	H8.8.15	DID	宅	
74	金井 <sup>だいかんやまおね</sup> 代官山尾根緑地	金井六丁目1648-64	2,113.86	市	H9.6.23	DID	宅	
75	下小山田すみよし緑地	下小山田町2807	5,140.11	市	H9.3.28	DID	区	
76	下能ヶ谷緑地	能ヶ谷四丁目599-4	1,035.56	市	H9.5.14	DID	宅	
77	金井 <sup>だいかんやまみなみ</sup> 代官山南緑地	金井八丁目1627-12	1,469.79	市	H9.6.23	DID	宅	
78	金井5号緑地	金井五丁目180-43	7,586.35	市	H9.8.27 H11.6.8	DID	宅	
79	金井あじさい緑地	金井六丁目1255-148	3,268.45	市	H9.8.27	DID	宅	
80	成瀬 <sup>くまがやと</sup> 熊ヶ谷戸緑地	成瀬台二丁目34-15	664.84	市	H9.9.17	DID	区	
81	成瀬 <sup>ならやと</sup> 奈良谷戸緑地	成瀬三丁目17	282.64	市	H9.9.17	DID	区	
82	成瀬 <sup>おね</sup> 尾根1号緑地	成瀬台二丁目38	4,263.27	市	H9.9.17		区	
83	成瀬 <sup>おね</sup> 尾根2号緑地	成瀬三丁目13-1	8,857.33	市	H9.9.17		区	
84	成瀬力エデ <sup>とお</sup> 通り北緑地	成瀬台二丁目39-22	210.12	市	H9.9.17	DID	区	
85	成瀬力エデ <sup>とお</sup> 通り南緑地	成瀬三丁目7-10	235.54	市	H9.9.17	DID	区	
86	上三輪緑地	三輪緑山四丁目19-13	2,540.21	市	H9.12.1	DID	区	
87	三輪 <sup>さわやと</sup> 沢谷戸緑地	三輪緑山一丁目36	1,740.26	市	H9.12.1	DID	区	

N O	施 設 名	所 在 地	面 積 (㎡)	土 地 所有者	設 置 (変 更) 年 月 日	DID	施工	備 考
88	三輪 <sup>にしやと</sup> 西谷戸緑地	三輪緑山一丁目25-7	24,979.05	市	H10.2.9 R4.6.25	DID	区宅	都市計画決定区域はDID区域外
89	小野路 <sup>しもづつみ</sup> 下堤ミニ緑地	小野路町2002-14	49.27	市	H10.8.12	DID	宅	
90	小野路 <sup>しもづつみおのじがわ</sup> 下堤小野路川緑地	小野路町1780-13	346.09	市	H10.8.31	DID	宅	
91	相原さくがあらく緑地	相原町1051-56	474.42	市	H11.5.24		宅	
92	東玉川 <sup>またばたけやま</sup> 学園又畑毛山緑地	東玉川学園四丁目3439-17	60.45	市	H11.6.2	DID	宅	
93	金井 <sup>かわいだ</sup> 川井田緑地	金井ヶ丘四丁目1867-3	185.24	市	H11.6.2	DID	宅	R2.7.25所在地変更
94	野津田たなかまえ緑地	野津田町2410-2	3,874.77	市	H12.1.6	DID	区	
95	金井 <sup>たつ お</sup> 辰の尾緑地	金井ヶ丘二丁目2308-45	235.73	市	H12.1.17 H15.8.4	DID	宅市	R2.7.25所在地変更
96	金井 <sup>さきご</sup> 笹子緑地	金井ヶ丘二丁目2294-21	462.83	市	H12.8.11	DID	宅	R2.7.25所在地変更
97	なかときわ緑地	常盤町3331-59	61.09	市	H12.9.14	DID	宅	
98	ときわ <sup>ふじみだい</sup> 富士見台緑地	常盤町3331-62	59.76	市	H12.9.14	DID	宅	
99	小山 <sup>みや した</sup> 宮の下緑地	小山町4051-5	485.39	市	H12.11.17	DID	宅	
100	野津田 <sup>ふくろ</sup> 袋緑地	野津田町2534-38	4,995.08	市	H12.12.12	DID	区	
101	能ヶ谷ふれあい緑地	能ヶ谷七丁目1290-5	276.54	市	H13.6.21	DID	宅	
102	ときわ <sup>ちんじゅ もり</sup> 常盤鎮守の森緑地	常盤町3208-9	704.13	市	H13.7.18	DID	宅	
103	ときわ <sup>てんのうやま</sup> 常盤天王山緑地	常盤町3230-21	1,142.24	市	H13.7.18 H14.4.8	DID	宅市	
104	原町田中央通りミニ緑地	原町田四丁目1223-6	97.08	社	H13.8.23 H25.8.29	DID	宅	
105	鶴川3丁目ミニ緑地	鶴川三丁目16-39	94.08	市	H14.2.18	DID	宅	
106	本町田かたらいの丘緑地	本町田3209-16	449.32	市	H14.4.2	DID	宅	
107	本町田ツツジのこみち	本町田3281-13	606.80	市	H14.4.2	DID	宅	
108	図師 <sup>おおはしやまにし</sup> 大橋山西緑地	図師町239-20	6,359.69	市	H14.4.2 H18.9.14		公	
109	図師 <sup>てらやしき</sup> 寺屋敷緑地	図師町730-75	11,704.73	市	H14.4.2		公	
110	能ヶ谷 <sup>ごんげん</sup> 権現緑地	能ヶ谷六丁目2013	311.69	市	H15.3.27	DID	区	
111	金井5丁目緑地	金井五丁目1204-6	1,724.02	市・国	H15.4.3	DID	市	
112	成瀬台三丁目ミニ緑地	成瀬台三丁目14-49	195.92	市	H15.8.29	DID	宅	
113	小山 <sup>かたそ</sup> 片所北緑地	小山町2339-1	1,415.80	市	H15.9.18		宅	
114	上山崎ミニ緑地	山崎町1518-24	106.50	市	H16.2.20	DID	宅	
115	能ヶ谷いずみ <sup>こうえんどお</sup> 公園通り緑地	能ヶ谷五丁目3026-19	2,392.71	市	H16.3.12	DID	区	
116	能ヶ谷にじ <sup>おかこうえんどお</sup> の丘公園通り緑地	能ヶ谷六丁目3010-13	1,416.43	市	H16.3.12	DID	区	
117	能ヶ谷 <sup>しき</sup> 四季の緑地	能ヶ谷六丁目3005	2,909.58	市	H16.3.12	DID	区	

N O	施 設 名	所 在 地	面 積 (㎡)	土 地 所有者	設 置 (変 更) 年 月 日	DID	施工	備 考
118	能ヶ谷こがねの森緑地	能ヶ谷六丁目3001-8	533.44	市	H16.3.12	DID	区	
119	能ヶ谷 <sup>だいち おか</sup> 大地の丘緑地	能ヶ谷六丁目3018-6	5,677.57	市	H16.3.12	DID	区	
120	能ヶ谷 <sup>はな</sup> 花ごよみ緑地	能ヶ谷五丁目3046-14	1,349.05	市	H16.3.12	DID	区	
121	さかいみつめやまにし 境三ツ目山西緑地	小山町4037-4	6,785.88	市	H16.3.12		宅	
122	ひなた ね 日向根ミニ緑地	根岸町1007-20	107.03	市	H16.6.10 H24.3.8	DID	宅	
123	やま 成瀬山緑地	東玉川学園二丁目3345-27	125.60	市	H16.7.23	DID	宅	
124	成瀬台一丁目 <sup>みどり さんぽ</sup> 緑の散歩みち	成瀬台一丁目3-2	258.81	市	H16.7.23	DID	宅	
125	小山ヶ丘2号緑地	小山ヶ丘五丁目39-5	4,632.44	市	H16.8.3	DID	区	
126	小山ヶ丘3号緑地	小山ヶ丘三丁目11	3,997.70	市	H16.8.3	DID	区	
127	小山ヶ丘4号緑地	小山ヶ丘三丁目9-4	375.35	市	H16.8.3 H30.11.26	DID	区	
128	小山ヶ丘5号緑地	小山ヶ丘三丁目9-3	1,389.69	市	H16.8.3 R2.10.31	DID	区	
129	小山ヶ丘8号緑地	小山町4445	1,659.93	市	H16.8.3	DID	区	
130	小山ヶ丘 <sup>たかがやと</sup> 高ヶ谷戸1号緑地	小山ヶ丘三丁目16-1	14,427.34	市	H16.8.3 H18.5.2	DID	区	
131	小山ヶ丘 <sup>たかがやと</sup> 高ヶ谷戸2号緑地	小山ヶ丘三丁目15-1	5,157.17	市	H16.8.3	DID	区	
132	やりみずおやま 鑑水小山1号緑地	小山ヶ丘六丁目3-17	958.35	市	H16.8.3	DID	区	
133	やりみずおやま 鑑水小山2号緑地	小山ヶ丘六丁目106	335.17	市	H16.8.3	DID	区	
134	やりみずおやま 鑑水小山3号緑地	小山ヶ丘四丁目9-10	120.04	市	H16.8.3		区	
135	やりみずおやま 鑑水小山4号緑地	小山ヶ丘四丁目8	6,186.40	市	H16.8.3		区	
136	おね りょうどう 尾根緑道	小山ヶ丘二丁目4-1	61,710.02	市	H16.8.3		区	
137	真光寺西緑地	真光寺一丁目33-49	3,509.27	市	H16.9.6	DID	宅	
138	くぼがやと 久保ヶ谷戸緑地	小山町4041-8	3,551.91	市	H16.12.1	DID	宅	
139	真光寺緑地	真光寺二丁目4-3	31,406.97	市	H17.4.26		区	
140	つるかわだい 鶴川台中央緑地	真光寺二丁目15-1	12,455.82	市	H17.4.26	DID	区	
141	つるかわだいおね 鶴川台尾根緑地	広袴三丁目44-1	9,315.64	市	H17.4.26	DID	区	
142	金井中央こもれび緑地	金井五丁目11-1	2,298.51	市	H17.4.26	DID	区	
143	金井中央ミニ緑地	金井五丁目14-1	258.69	市	H17.4.26	DID	区	
144	しんでん 三輪新田緑地	三輪緑山三丁目2106-46	274.48	市	H17.6.29	DID	宅	
145	かみばんばおね 小山上馬場尾根緑地	小山町4678	2,934.15	市	H17.9.12 H25.4.10	DID	区	
146	かみばんば 小山上馬場緑地	小山町4675	3,379.18	市	H17.9.12	DID	区	
147	かわしま 図師川嶋緑地	図師町1266-39	2,221.14	市	H18.4.27	DID	宅	

N O	施 設 名	所 在 地	面 積 (㎡)	土 地 所有者	設 置 (変 更) 年 月 日	DID	施工	備 考
148	図師川嶋はなみずき緑地 <sup>かわしま</sup>	図師町1266-41	306.24	市	H18.4.27	DID	宅	
149	小山ヶ丘片所緑地 <sup>かたそ</sup>	小山ヶ丘三丁目16-38	1,448.74	市	H18.5.2	DID	区	
150	小山田桜台10号緑地	小山田桜台一丁目21-1	9,414.18	市	H18.5.17	DID	公	
151	小山東谷戸緑地 <sup>ひがしやと</sup>	小山町1747-12	534.35	市	H18.5.31	DID	宅	
152	森野3丁目三角緑地 <sup>さんかく</sup>	森野三丁目715-21	95.00	市	H18.6.2	DID	都	
153	野津田山王袋緑地 <sup>さんのうふくろ</sup>	野津田町2698-1	10,561.36	市	H18.6.16 R2.3.25	DID	区	
154	野津田山王川島緑地 <sup>さんのうかわしま</sup>	野津田町2897	1,596.39	市	H18.6.16 R2.3.25	DID	区	
155	野津田丸山緑地 <sup>まるやま</sup>	野津田町3574	5,407.64	市	H19.2.9	DID	区	
156	みたけ四季彩の丘緑地 <sup>しき さい おか</sup>	小山町5019-1	3,521.05	市	H19.3.30	DID	区	
157	小山田桜台7号緑地	小山田桜台二丁目14-1	6,207.43	市	H19.1.19	DID	公	
158	小山ヶ丘6号緑地	小山町4452	2,618.06	市	H19.4.16	DID	区	
159	小山ヶ丘7号緑地	小山ヶ丘三丁目4	3,207.93	市	H19.4.16	DID	区	
160	小山ヶ丘9号緑地	小山ヶ丘三丁目12-2	3,553.51	市	H19.6.18	DID	市	
161	成瀬台4丁目こもれび散歩みち <sup>さんぽ</sup>	成瀬台四丁目10-1	151.59	市	H19.6.21	DID	宅	
162	常盤宮の下緑地 <sup>みや した</sup>	常盤町3208-5	427.62	市	H19.7.4	DID	宅	
163	高ヶ坂はません緑地	金森東一丁目1237-3	633.75	市	H19.9.19	DID	宅	
164	鶴川駅前1号緑地 <sup>えきまえ</sup>	大蔵町5003-1	199.29	市	H19.11.9	DID	区	
165	鶴川駅前2号緑地 <sup>えきまえ</sup>	大蔵町5006-1	62.56	市	H19.11.9	DID	区	
166	鶴川駅前3号緑地 <sup>えきまえ</sup>	能ヶ谷二丁目5008-4	128.29	市	H19.11.9	DID	区	
167	小野路小谷北緑地 <sup>こやきた</sup>	小野路町1536-3	11,118.67	市	H19.11.14		宅	
168	小野路小谷西緑地 <sup>こやにし</sup>	小野路町1560-2	958.03	市	H19.11.14		宅	
169	上小山田杉谷戸緑地 <sup>すぎ やと</sup>	上小山田町3028-30	380.53	市	H19.12.12	DID	区	
170	鶴川1号緑地	鶴川三丁目2-2	5,597.23	市	H20.6.3 R6.12.12	DID	区	
171	山崎見晴らしの丘緑地 <sup>みは おか</sup>	山崎町3503-33	3,408.50	市	H21.7.3	DID	区	
172	金森鶴金橋緑地 <sup>つるかねばし</sup>	金森三丁目855-14	382.92	市	H21.8.27	DID	宅	
173	常盤宮の丘緑地 <sup>みや おか</sup>	常盤町3109-41	180.64	市	H22.4.28	DID	宅	
174	小山ヶ丘こもれび緑地	小山ヶ丘六丁目1-29	1,218.48	市	H23.4.1	DID	宅	
175	小山ヶ丘こだねいし緑地	小山ヶ丘六丁目1-6	21,474.22	市	H23.6.29	DID	宅	
176	高ヶ坂三蔵寺橋緑地 <sup>さんぞういばし</sup>	高ヶ坂三丁目210-1	2,511.73	都	H24.3.30	DID	区	河川占用
177	成瀬一丁目なかよし散歩みち <sup>さんぽ</sup>	成瀬一丁目8-1	224.54	市	H24.11.26	DID	宅	



## 10. 都市公園以外の公園一覧表

NO	施設名	所在地	面積(㎡)	土地所有者	設置 (変更) 年月日	DID	施工	備考
1	しょうじんばし 精進場橋こどもの遊び場	三輪町1793地先	1,053.00	市・国	H21.4.1 H25.11.1	DID		河川占用
2	相原児童遊園	相原町667-1	961.00	国	H21.4.1	DID	市	道路占用
3	しもばんば 下馬場広場	小山町147-5	1,212.22	国	H21.4.1	DID		河川占用
4	かみなかむら 上中村子供広場	小山町807-2地先	669.15	国・民	H21.4.1	DID		河川占用
5	なかむら 小山中村広場	小山町765-2	4,819.23	国・民	H21.4.1	DID		河川占用
6	たかはし 小山高橋広場	小山町191地先	685.50	国	H21.4.1	DID		管理協定
7	みつめ 小山町三ツ目広場	小山町4384-5	2,859.97	国	H21.4.1	DID		河川占用
8	たばた 田端ふれあい広場	小山町4331-11	1,058.52	国	H21.4.1	DID		河川占用
9	よこはますいどう 横浜水道緑道	鶴間六丁目1503-2	8,231.98	横浜市	H21.4.1 R3.2.26	DID		
10	べんてんばし わき 成瀬弁天橋公園脇広場	成瀬八丁目2045	3,855.33	国	H21.4.1	DID		河川占用
11	ほんむら 野津田本村子どもの遊び場	野津田町1750-9	1,076.28	市・民	H21.4.1 R4.4.1			
12	相原ポケット公園	相原町840-10	74.45	市	H21.4.1	DID		
13	高ヶ坂フラワー広場	金森東一丁目1247-9	294.09	市	H21.4.1	DID		
14	おおがやと 鶴間大ヶ谷戸広場	鶴間六丁目1340-1	494.76	民	H21.4.1	DID		
15	金井5丁目遊び場	金井五丁目431-2	1,647.00	民	H21.4.1	DID		
16	なかちよう 相原仲町子ども広場	相原町793-8	957.12	市・民	H21.4.1 H29.5.31 R4.4.1 R6.9.17	DID		
17	図師東広場	図師町3350-1	1,865.90	民	H21.4.1			
18	おがわ 野津田町小川の広場	野津田町571-1	1,761.73	市	H21.4.1 R5.10.16	DID		
19	鶴川3号緑地	鶴川一丁目18	4,309.00	市	H21.4.1	DID	区	
20	南つくし野1号緑地	南つくし野一丁目13	6,010.00	市	H21.4.1	DID	区	
21	南つくし野2号緑地	南つくし野二丁目20	2,194.00	市	H21.4.1	DID	区	
22	イトーピア1号緑地	能ヶ谷五丁目619-122	485.00	市	H21.4.1	DID	宅	
23	イトーピア2号緑地	能ヶ谷五丁目619-87	249.00	市	H21.4.1	DID	宅	
24	イトーピア3号緑地	能ヶ谷五丁目619-56	370.00	市	H21.4.1	DID	宅	
25	イトーピア4号緑地	能ヶ谷五丁目619-165	30.00	市	H21.4.1	DID	宅	
26	玉川学園4丁目緑地	玉川学園四丁目3583-1	2,984.00	市	H21.4.1	DID	宅	
27	東玉川学園4丁目2号緑地	東玉川学園四丁目3471-2	1,441.90	市	H21.4.1 H27.11.17	DID	市	



NO	施設名	所在地	面積(m <sup>2</sup> )	土地所有者	設置 (変更) 年月日	DID	施工	備考
28	トキワ児童遊園	常盤町3567	1,847.00	民	H23.4.1 R5.10.16	DID	市	S49
29	成瀬児童遊園	成瀬五丁目4518	849.00	民	H23.4.1		市	S49
30	みつめやま 三ツ目山児童遊園	小山町3613-1	657.00	民	H28.7.22	DID	市	S51
31	ぬま 沼中央広場	小山町1220-1	3,494.48	都	H29.5.31	DID	市	道路占用
32	本町田くじら <sup>やまわ</sup> 山湧き水公園 <sup>みず</sup>	本町田245-2	123.57	市	H30.4.20	DID	市	水路占用(同名 の街区公園に隣接)
33	三輪緑地	三輪町740-1	111,491.61	市	H30.4.20 R3.2.26 R7.3.31		市	
34	相原中央公園北緑地	相原町1983	28,162.10	市	H30.4.1 R6.4.1		市	
35	相原 <sup>まつがやと</sup> 松ヶ谷戸緑地	相原町2105-1	4,481.00	民	H30.4.1 R6.4.1		市	
36	<sup>おね りよくどう</sup> 尾根緑道中央緑地	常盤町3229-15	1,414.80	市・国	R6.4.1	DID	市	
37	<sup>おね りよくどう</sup> 尾根緑道南緑地	常盤町3409	35,794.90	市・民	R6.4.1	DID	市	
38	<sup>さかした</sup> 図師坂下緑地	図師町83	7,385.43	市	R6.4.1	DID	市	
39	<sup>まがけ</sup> 図師馬駈1号緑地	図師町877-2	892.00	市	R6.4.1		市	
40	<sup>まがけ</sup> 図師馬駈2号緑地	図師町930	1,735.62	市	R6.4.1		市	
41	<sup>まがけ</sup> 図師馬駈3号緑地	図師町932-15	4,930.01	市・国	R6.4.1		市	
42	図師緑地	図師町1871-1	26,308.53	市・民	R6.4.1		市	
43	野津田公園北緑地	小野路町1191-1	17,113.47	市	R6.4.1		市	
44	<sup>かまくらかいどうおのじしゅく</sup> 鎌倉街道小野路宿緑地	小野路町1454	39,133.23	市・国・民	R6.4.1		市	
45	野津田緑地	野津田町1727	8,241.26	市	R6.4.1		市	
46	野津田2号緑地	野津田町1791-2	1,599.31	市	R6.4.1		市	
47	広袴東緑地	広袴町526	2,895.00	市	R6.4.1	DID	市	
48	能ヶ谷西緑地	能ヶ谷七丁目1473-1	9,124.45	市	R6.4.1	DID	市	
49	<sup>しらさか</sup> 三輪白坂緑地	三輪町1720-1	7,435.74	市	R6.4.1		市	
50	<sup>よこみね</sup> 山崎横峰緑地	山崎町1570-1	9,606.00	民	R6.4.1	DID	市	
51	町田かたかごの森	山崎町1706-1	10,696.46	市・民	R6.4.1	DID	市	
52	<sup>おんだがわ</sup> 本町田恩田川緑地	本町田978	1,506.66	市・国	R6.4.1	DID	市	
53	本町田緑地	本町田1421-1	6,616.35	市・民	R6.4.1	DID	市	
54	<sup>たき さわ</sup> 本町田滝の沢緑地	本町田1826-2	3,103.09	民	R6.4.1	DID	市	
55	<sup>いまいやと</sup> 今井谷戸緑地	本町田3265	3,464.51	市	R6.4.1	DID	市	



NO	施設名	所在地	面積(m <sup>2</sup> )	土地所有者	設置 (変更) 年月日	DID	施工	備考
56	<sup>だいかんやま</sup> 金井代官山緑地	金井八丁目1637	3,931.86	市	R6.4.1	DID	市	
57	<sup>なるせやま</sup> 成瀬山1号緑地	東玉川学園二丁目3332-2	31,703.58	市・国・民	R6.4.1	DID	市	
58	<sup>さかいがわ</sup> 境川森野緑地	森野六丁目415-3	1,423.65	市・民	R6.4.1	DID	市	
59	<sup>みつまた</sup> 成瀬三ツ又緑地	西成瀬三丁目3129-9	6,425.90	市	R6.4.1	DID	市	
60	<sup>ならやと</sup> 成瀬奈良谷戸2号緑地	成瀬四丁目4448	1,622.00	市	R6.4.1		市	
61	<sup>やま</sup> みずき山緑地	金森東四丁目1913-14	3,944.00	民	R6.4.1	DID	市	
62	<sup>やま</sup> 金森山緑地	金森一丁目255-2	8,964.64	市・国・民	R6.4.1	DID	市	
63	<sup>てんじんやま</sup> 金森天神山緑地	金森三丁目869-3	4,414.00	市・民	R6.4.1	DID	市	
64	<sup>まうやと</sup> 鶴間前谷戸緑地	鶴間六丁目1578-2	3,778.00	民	R6.4.1	DID	市	
65	原町田緑地	原町田三丁目1576-2	4,413.77	市・国	R6.4.1	DID	市	原町田特別緑地 保全地区
66	<sup>みねやま</sup> 金森峯山特別緑地	金森四丁目1657-1	5,866.51	市・国	R6.4.1	DID	市	金森峯山特別緑地 保全地区
67	<sup>にしだかなやま</sup> 西田金山特別緑地	金森六丁目1385-2	3,086.27	市・国	R6.4.1	DID	市	西田金山特別緑地 保全地区
68	山崎特別緑地	山崎町1659-30	13,152.34	市・国	R6.4.1	DID	市	山崎特別緑地保 全地区
69	<sup>とのやま</sup> つくし野殿山特別緑地	つくし野一丁目17-11	5,804.41	市・国	R6.4.1	DID	市	つくし野殿山特別 緑地保全地区
70	相原特別緑地	相原町1505-1	313,586.97	市	R6.4.1		市	七国・相原特別緑 地保全地区
71	森野特別緑地	森野五丁目579-1	4,341.13	市	R6.4.1	DID	市	森野特別緑地保 全地区
72	<sup>やまね</sup> 境川山根特別緑地	根岸一丁目273-2	2,087.54	市	R6.4.1	DID	市	境川山根特別緑 地保全地区
73	<sup>やまぶき</sup> 成瀬山吹特別緑地	成瀬五丁目5000-2	48,873.43	市・民	R6.4.1	DID	市	成瀬山吹特別緑 地保全地区
74	<sup>きやま</sup> 成瀬かしの木山特別緑地	西成瀬三丁目3067-5	21,420.56	民	R6.4.1	DID	市	成瀬かしの木山 特別緑地保全地 区
75	図師南特別緑地	図師町1526-3	11,765.42	市・国・民	R6.4.1	DID	市	図師南特別緑地 保全地区
76	<sup>しんめい</sup> 広袴神明特別緑地	広袴町477-16	33,410.65	市・国・民	R6.4.1		市	広袴神明特別緑 地保全地区
77	<sup>ぼうさいしみん</sup> 金森防災市民いこいの広場	金森七丁目709	5,753.12	都	R6.4.1	DID	都	
78	<sup>ぼうさいしみん</sup> 木曽森野防災市民いこいの広場	森野四丁目158	6,979.13	都	R6.4.1	DID	都	
79	<sup>あおぞら</sup> 原町田青空ひろば	原町田一丁目957	7,800.00	都	R6.4.1	DID	都	
80	<sup>あおぞら</sup> 青空ひろば	金森東一丁目1099-5	1,302.59	都	R6.4.1	DID	都	
81	<sup>なら やと</sup> 成瀬奈良谷戸1号緑地	成瀬三丁目100	960.39	市	R6.4.1		市	
82	<sup>かみぬま</sup> 小山上沼緑地	小山町1503	231.00	市	R6.4.1	DID	市	
83	<sup>えん</sup> 町田えびね苑 「町田薬師池公園四季彩の杜南園」	本町田3129-5	60,498.22	市・国・民	R7.4.1			
84	<sup>やくし いけ</sup> 薬師池西緑地	野津田町3436-1	8,668.83	市・国・民	R7.4.1			
85	<sup>やくし いけ</sup> 薬師池北緑地 「町田薬師池公園四季彩の杜北園」	野津田町3450-2	64,803.16	市・国	R7.4.1			
都市公園以外の公園			85箇所	計	1,092,765.78 m2			

11. 町田市ふるさとの森一覧表

N O	施 設 名	所 在 地	設 置 年 月 日	面 積 (㎡)	市有地 (㎡)
1	原町田ふるさとの森	原町田三丁目1508-2	S52.4.1	13,437.44	0.00
2	成瀬ふるさとの森	南成瀬八丁目17-1	S62.8.1	2,300.00	0.00
3	図師南ふるさとの森	図師町1508-1	H1.12.28	4,266.00	0.00
4	小野路ふるさとの森	小野路町2351-15	H2.8.28	1,580.00	1,580.00
5	図師 <sup>まがけ</sup> 馬 <sup>まがけ</sup> 駈ふるさとの森	図師町961-2	H2.10.16	452.00	452.00
6	野津田 <sup>ぬくさわまえ</sup> 暖沢前ふるさとの森	野津田町3193-1	H2.10.24	2,411.00	2,411.00
7	鶴間ふるさとの森	南町田三丁目388-1	H8.4.1	5,617.68	1,577.68
8	本町田 <sup>しんのやま</sup> 真之山ふるさとの森	本町田3564	H9.4.1	18,794.28	4,941.00
9	滝谷 <sup>たきやと</sup> ふるさとの森	下小山田町1457-21	H12.4.1	3,291.00	3,291.00
10	野津田 <sup>きゅうりょう</sup> 丘陵ふるさとの森	野津田町784	H13.3.1	19,453.00	0.00
11	本町田 <sup>しゆく</sup> 宿ふるさとの森	本町田3434-1	H15.2.1	12,636.50	2,398.37
12	三輪 <sup>みなみやと</sup> 南谷ふるさとの森	三輪町1264	H19.4.1	8,328.00	5,595.00
13	日向山 <sup>ひなたやま</sup> ふるさとの森	本町田3399-1	H23.10.7	7,979.00	0.00
14	相原 <sup>うめ おか</sup> 梅の丘ふるさとの森	相原町1358-1	H24.10.8	13,667.00	0.00
町田市ふるさとの森		14 箇所	計	114,212.90 m2	

12. 特別緑地保全地区一覧表

N O	名 称	所 在 地	面 積(m <sup>2</sup> )	告 示		備 考
				当初	最終	
1	<sup>みねやま</sup> 金森 <sup>山</sup> 特別緑地保全地区	金森四丁目1657-1	5,781.16	平16.5.13 市100		
2	<sup>にしだかなやま</sup> 西田金山特別緑地保全地区	金森六丁目1385-2	3,086.27	平16.5.13 市100		
3	山崎特別緑地保全地区	山崎町1659-30	13,149.70	平19.2.16 市441	平26.9.11 市187	
4	<sup>とのやま</sup> つくし野 <sup>殿山</sup> 特別緑地保全地区	つくし野一丁目17-11	5,804.41	平19.2.16 市441		
5	<sup>ななくに</sup> 七国・相原特別緑地保全地区	相原町1505-1	329,047.76	平19.12.18 都1639	平25.11.29 都1595	八王子町田都市計画 全体面積44.6ha (うち八王子市分11.7ha)
6	森野特別緑地保全地区	森野五丁目579-1	4,341.13	平23.9.1 市261		
7	<sup>やまね</sup> 境川山根特別緑地保全地区	根岸一丁目273-2	2,087.54	平23.9.1 市261		
8	<sup>やまぶき</sup> 成瀬山吹特別緑地保全地区	成瀬五丁目5000-2	45,071.64	平25.1.18 市419		
9	<sup>きやま</sup> 成瀬かしの木山特別緑地保全地区	西成瀬三丁目3067-5	21,420.55	平26.9.11 市187		
10	図師南特別緑地保全地区	図師町1526-3	11,765.42	平28.7.1 市166		
11	<sup>しんめい</sup> 広袴神明特別緑地保全地区	広袴町477-16	33,478.65	平29.10.27 市320		
12	原町田特別緑地保全地区	原町田三丁目1576-2	15,159.46	令6.8.9 市170		
特別緑地保全地区		12箇所	計	490,193.69 m <sup>2</sup>		

### 13. 事業中の公園緑地一覧表

町田都市計画公園・緑地事業の事業認可に基づき、供用開始に向け事業中の公園(都事業分は除く)。

N O	施 設 名	位 置	都市計画事業認可面積	用地取得済面積	備考
1	やくしいけにし 薬師池西公園 やくしいけ しきさい もりこぼん 「町田薬師池公園四季彩の杜西園」	野津田町字峯、字薬師前、 山崎町字七号各地内	9.0 ha	8.4 ha	都市公園として 一部供用済
2	三輪緑地	三輪町字九号、十号、十一号 各地内	21.1 ha	11.1 ha	市立公園として 一部供用済
3	やくしいけきた 薬師池北緑地 やくしいけ しきさい もりきたえん 「町田薬師池公園四季彩の杜北園」	野津田町字峯、丸山各地内	6.9 ha	6.1 ha	市立公園として 一部供用済
4	はすだ 蓮田緑地	下小山田町字宮ノ前地内	1.3 ha	1.3 ha	都市公園として 一部供用済
5	おおやと 相原大谷戸緑地	相原町字大谷戸地内	4.1 ha	2.4 ha	
6	みんけん もり 民権の森公園 やくしいけ しきさい もり えん 「町田薬師池公園四季彩の杜ぼたん園」	野津田町字丸山地内	0.1 ha	0.06 ha	都市公園として 一部供用済
7	せりがや 芹ヶ谷公園	高ヶ坂一丁目、原町田四丁目地 内	0.6 ha	0.6 ha	都市公園として 一部供用済
8	のづ た 野津田公園	野津田町字上ノ原地内	0.5 ha	0.5 ha	都市公園として 供用済
事業中 8 箇所 都市計画時事業認可面積 計43.60ha (うち用地取得済面積 計30.46ha)					

## 14. 都市計画決定公園緑地一覧表

2025. 4. 1現在

区 分	番 号	名 称	位 置	計 画 決 定			当該都市計画に係わる 都市公園等		告 示		備 考
				面積 ha	内 訳		公 園 名	面 積 ha	当 初	最 終	
					供 用	未供用					
街 区 公 園	2・2・1	本町田公園	中町三丁目	0.12	0.12	0.00	[都] 新中町平和公園	0.12	昭 36.10.5 建 2274		
	2・2・2	高ヶ坂公園	高ヶ坂	0.64	0.64	0.00	[準] 高ヶ坂	0.64	昭 36.10.5 建 2274		都市公園に準ずるもの。 東京都住宅供給公社所管
	2・2・3	原町田公園	原町田六丁目	0.11	0.11	0.00	[都] わかば公園	0.11	昭 36.10.5 建 2274		[遊] 原町田6丁目を名称変更
	2・2・4	浄雲寺公園	原町田六丁目	0.49	0.00	0.49			昭 36.10.5 建 2274		境内地面積 0.49ha
	2・2・5	宗保院公園	原町田一丁目	0.71	0.00	0.71			昭 36.10.5 建 2274		境内地面積 0.71ha
	2・2・6	天神社公園	原町田一丁目	0.70	0.00	0.70			昭 36.10.5 建 2274		境内地面積 0.70ha
	2・2・7	妙延寺公園	森野二丁目	0.23	0.00	0.23			昭 36.10.5 建 2274		境内地面積 0.23ha
	2・2・8	住吉神社公園	森野五丁目	0.30	0.00	0.30			昭 36.10.5 建 2274		境内地面積 0.30ha
	2・2・9	みずき公園	金森字13号	0.50	0.40	0.10	[条]みずき山緑地	0.40	昭 58.11.18 市 211		
	2・2・10	金時山公園	金森字1号及び字2号	0.94	0.94	0.00	[都] 金時山公園 0.18ha [条] 金森山緑地 0.90ha	1.08	昭 58.11.18 市 211		
	2・2・11	上宿公園	木曽町字17号及び字21 号各地内	0.21	0.21	0.00	[都] 上宿公園	0.21	昭 60.7.12 市 127		
	2・2・12	福昌寺公園	木曽町字17号及び字18 号各地内	0.38	0.38	0.00	[都]上宿ふれあい公園	0.38	昭 60.7.12 市 127		

区 分	番 号	名 称	位 置	計 画 決 定			当該都市計画に係わる 都市公園等		告 示		備 考
				面積 ha	内 訳		公 園 名	面 積 ha	当 初	最 終	
					供 用	未供用					
街 区 公 園	2・2・13	光正寺公園	木曽町字20号、根岸町字20号各地内	0.75	0.75	0.00	[都]根岸公園	0.75	昭 60.7.12 市 127		
	2・2・14	淡島公園	根岸町字20号及び字21号各地内	0.30	0.30	0.00	[都] 淡島公園	0.30	昭 60.7.12 市 127	平 13.10.16 市 331	
	2・2・15	金井池田公園	金井町字8号地内	0.28	0.12	0.16	[都] 金井池田公園	0.12	昭 63.1.14 市 280		
	2・2・16	金井白山公園	金井町字9号地内	0.05	0.05	0.00	[都] 金井白山公園	0.05	昭 63.1.14 市 280		
	2・2・17	野津田川島公園	野津田町字川島地内	0.09	0.09	0.00	[都] 野津田川島公園	0.09	平 4.2.7 市 268		
	2・2・18	金井関山公園	金井町字4号及び大蔵町字関山各地内	0.30	0.30	0.00	[都] 金井関山公園	0.30	平 4.2.7 市 268		
	2・2・19	金井榛名公園	金井町字3号及び字4号各地内	0.51	0.21	0.30	[都] 金井榛名公園	0.21	平 4.2.7 市 268		
	2・2・20	金井大塚公園	金井町字4号地内	0.09	0.09	0.00	[都] 金井大塚公園	0.09	平 4.2.7 市 268		
	2・2・21	堂之坂公園	南成瀬五丁目地内	0.54	0.54	0.00	[都] 堂之坂公苑	0.54	平 4.2.7 市 268		
	2・2・22	成瀬東公園	成瀬字27号地内	0.51	0.51	0.00	[都] 成瀬東公園	0.51	平5.3.11 市 297		
	2・2・23	熊ヶ谷戸公園	成瀬字27号地内	0.35	0.35	0.00	[都] 成瀬熊ヶ谷戸公園	0.35	平 5.3.11 市 297		
	2・2・24	やまのは公園	下小山田町字山谷及び字町八反各地内	0.35	0.35	0.00	[都] 下小山田やまのは公園	0.35	平 5.6.21 市 88		
	2・2・25	沢谷戸かしの木公園	三輪町字19号及び字20号各地内	0.05	0.05	0.00	[都] 三輪沢谷戸かしの木公園	0.05	平 7.4.14 市 47		

区 分	番 号	名 称	位 置	計 画 決 定			当該都市計画に係わる 都市公園等		告 示		備 考
				面積 ha	内 訳		公 園 名	面 積 ha	当 初	最 終	
					供 用	未供用					
街 区 公 園	2・2・26	沢谷戸かえで公園	三輪緑山一丁目地内	0.24	0.24	0.00	[都] 三輪沢谷戸かえで公園	0.24	平 9.11.11 市 218		
	2・2・27	相原根岸公園	相原町字根岸地内	0.11	0.11	0.00	[都] 相原根岸せせらぎ公園	0.11	平 11.2.12 市 273		
	2・2・28	野津田たなかまえ公園	野津田町字田中前地内	0.32	0.32	0.00	[都] 野津田たなかまえ公園	0.32	平 11.11.1 市 177		
	2・2・29	野津田袋公園	野津田町字田中前地内	0.16	0.16	0.00	[都] 野津田袋公園	0.16	平 11.12.27 市 214		
	2・2・30	能ヶ谷1号公園	能ヶ谷町字12号地内	0.17	0.17	0.00	[都] 能ヶ谷すずかぜ公園	0.17	平 12.3.17 市 275		
	2・2・31	能ヶ谷2号公園	能ヶ谷町字7号地内	0.05	0.05	0.00	[都] 能ヶ谷権現公園	0.05	平 12.3.17 市 275		
	2・2・32	能ヶ谷東部1号公園	能ヶ谷町字4号、字5号及び字16号各地内	0.73	0.73	0.00	[都] 能ヶ谷いずみ公園	0.73	平 12.10.3 市 286		
	2・2・33	能ヶ谷東部2号公園	能ヶ谷町字16号地内	0.22	0.22	0.00	[都] 能ヶ谷にじの丘公園	0.22	平 12.10.3 市 286		
	2・2・34	大蔵かすが台公園	大蔵町地内	0.12	0.12	0.00	[都]大蔵かすが台公園	0.12	平 16.8.18 市 266		
	2・2・35	大蔵宮の下公園	大蔵町地内	0.03	0.03	0.00	[都] 大蔵宮の下公園	0.03	平 16.8.18 市 266		
	2・2・36	金井中央ふれあい公園	金井五丁目地内	0.20	0.20	0.00	[都]金井中央ふれあい公園	0.20	平 17.2.24 市 567		
	2・2・37	野津田山王あじさい公園	野津田町字袋地内	0.22	0.22	0.00	[都]野津田山王あじさい公園	0.22	平 17.7.7 市 168		
	2・2・38	野津田山王見晴らし公園	野津田町字川島地内	0.10	0.10	0.00	[都]野津田山王見晴らし公園	0.10	平 17.7.7 市 168		

区 分	番 号	名 称	位 置	計 画 決 定			当該都市計画に係わる 都市公園等		告 示		備 考
				面積 ha	内 訳		公 園 名	面 積 ha	当 初	最 終	
					供 用	未供用					
街 区 公 園	2・2・39	みたけの杜公園	小山町字10号地内	0.33	0.33	0.00	[都]みたけの杜公園	0.33	平 18.7.5 市 144		
	2・2・40	みたけ四季彩の丘公園	小山町字10号地内	0.05	0.05	0.00	[都]みたけ四季彩の丘公園	0.05	平 18.7.5 市 144		
	2・2・41	常盤公園	常盤町字24号地内	0.30	0.30	0.00	[都]常盤公園	0.30	平 18.12.25 市 361		
	2・2・42	上小山田はなみずき公園	上小山田町地内	0.06	0.06	0.00	[都]上小山田はなみずき公園	0.06	平 20.9.1 市 250		
	2・2・43	山崎見晴らしの丘公園	山崎町字10号地内	0.14	0.14	0.00	[都]山崎見晴らしの丘公園	0.14	平 21.8.20 市 238		
	2・2・44	能ヶ谷藤の木なかよし公園	能ヶ谷三丁目地内	0.04	0.04	0.00	[都]能ヶ谷藤の木なかよし公園	0.04	平 23.9.1 市 260		
	2・2・45	小山みたけ公園	小山町字21号地内	0.25	0.25	0.00	[都]小山みたけ公園	0.25	平 29.12.26 市 404		
	小 計		45 ヶ所	13.34	10.35	2.99		10.49			



区 分	番 号	名 称	位 置	計 画 決 定			当該都市計画に係わる 都市公園等		告 示		備 考
				面積 ha	内 訳		公 園 名	面 積 ha	当 初	最 終	
					供 用	未供用					
近 隣 公 園	3・3・1	八幡社公園	矢部町字25号地内	1.62	0.00	1.62			昭 36.10.5 建 2274		境内地面積 1.62ha
	3・3・2	奈良谷戸公園	成瀬字27号及び字28号 各地内	1.30	1.30	0.00	[都] 成瀬奈良谷戸 公園	1.30	平 5.3.11 市 297		
	3・3・3	谷戸池公園	上小山田町字3号及び 常磐町字24号各地内	3.00	3.00	0.00	[都] 谷戸池公園	3.00	昭 56.11.27 都 1210		
	3・3・4	松葉公園	高ヶ坂字7号及び字8号	1.10	1.10	0.00	[都] 松葉公園	1.10	昭 58.1.20 都 57		
	3・3・5	欠 番									平成17年7月7日、市告示166号により 地区公園4・3・5号「山王塚公園」に種 別変更。
	3・3・6	金井遊歩公園	金井町字8号及び字26号 各地内	1.10	1.10	0.00	[都] 金井遊歩公園	1.10	昭 63.1.14 都 38		
	3・3・7	真光寺公園	真光寺町字5号及び字6 号各地内	3.80	3.80	0.00	[都] 真光寺公園	3.80	平 3.2.28 都 204		
	3・3・8	山王林公園	下小山田町字山谷、字清 長寺谷及び字枝畠各地 内	1.30	1.30	0.00	[都] 下小山田山王林 公園	1.30	平 5.6.21 市 88		
	3・3・9	松葉谷戸公園	高ヶ坂字7号及び成瀬ヶ 丘三丁目地内	2.50	2.50	0.00	[都] 松葉谷戸公園	2.50	平 11.12.27 市 214		
	3・3・10	能ヶ谷東部公園	能ヶ谷町字4号、字5号、 字6号及び字16号各地内	2.80	2.80	0.00	[都] 能ヶ谷空と緑の森 公園	2.80	平 12.10.3 市 286	平 15.5.8 市 74	
	3・3・11	南大谷公園	南大谷字12号地内	1.20	1.10	0.10	[都] 南大谷公園	1.10	平 17.7.7 市 167		旧河川敷用地
	3・3・12	境川金森調節池上部 公園	金森6丁目地内	1.50	0.00	1.50			令 6.8.9 市 171		
	小 計			11ヶ所	21.22	18.00	3.22		18.00		

区分	番 号	名 称	位 置	計 画 決 定			当該都市計画に係わる 都市公園等		告 示		備 考
				面積 ha	内 訳		公 園 名	面 積 ha	当 初	最 終	
					供 用	未供用					
地区公園	4・4・1	三ツ目山公園	小山町字34号、字35号及び字36号各地内	7.80	7.68	0.12	[都] 三ツ目山公園	7.68	昭 63.8.5 都 760		調整池
	4・4・2	かしの木山自然公園	南大谷字11号、字12号、高ヶ坂字2号及び 成瀬字17号各地内	5.40	5.40	0.00	[都] かしの木山自然公園	5.40	平 元.11.6 都 1134		公園面積としては都市計画面積以外を含め、5.5ha
	4・3・3	沢谷戸公園	三輪町字20号、字23号及び三輪緑山一丁目各地内	3.10	3.10	0.00	[都] 沢谷戸自然公園	3.10	平 7.4.14 市 47		
	4・3・4	杉谷戸公園	上小山田町字1号、字5号、字13号及び字19号各地内	3.20	3.20	0.00	[都] 上小山田みつやせせらぎ公園	3.20	平 11.2.12 市 272		
	4・3・5	山王塚公園	野津田町字川島、字袋ノ上及び薬師台三丁目各地内	3.20	3.20	0.00	[都] 山王塚公園	3.20	昭 59.11.19 都 1089	平 17.7.7 市 166	近隣公園3・3・5号「山王塚公園」を平成17年7月7日、市告示166号により種別、番号、位置、区域及び面積を変更
	4・4・6	小野路公園	小野路町字下堤地内	7.90	7.60	0.30	[都] 小野路公園	7.60	平 17.7.7 市 165		未供用0.3haは道路用地
	4・3・7	町田スポーツ公園	下小山田町地内	3.60	3.60	0.00	[都] 忠生スポーツ公園	3.62	令和2.2.6 市 402		
	小 計			7 ヶ所	34.20	33.78	0.42		33.80		
総合公園	5・4・1	忠生公園	山崎町字11号及び12号各地内	9.90	9.90	0.00	「都」 忠生公園 昭 53.7.1公園名変更	8.19	昭 36.10.5 建 2274	昭 53.6.10 都 582	昭53.6.9 換地処分により変更 昭61.9.22 区画整理(事) 実測誤差-1.89ha
	5・5・2	日向山公園	本町田字乙2号、字乙8号及び字乙10号地内	12.60	7.22	5.38	[都] 日向山公園	7.22	昭 39.12.16 建 3359	昭 44.3.4 建 461	一部区域の変更
	5・5・3	小山公園※	小山町字26号、字27号、字28号及び字31号各地内	15.00	15.00	0.00	[都] 小山内裏公園	15.00	昭 54.3.29 都 366	平 13.11.26 都 1369	※ 八王子、町田都市計画公園 (2.3ha 八王子市分)
	5・4・4	内裏公園※	小山町字20号、字24号、字25号及び字26号各地内	4.90	4.89	0.01	[都] 小山内裏公園	4.89	昭 54.3.29 都 366	平 13.11.26 都 1370	※ 八王子、町田都市計画公園 ( 9.4ha 八王子市分 ) 平 13.11.26 区域変更
	5・5・5	野津田公園	野津田町字上ノ原、字狐久保、小野路町字沼城、字新屋敷、字五反田及び字金子田各地内	43.20	42.29	0.91	[都] 野津田公園	42.29	昭 55.10.16 都 1070	平 29.5.1 市 59	(事) 昭 57.7.10
	5・5・6	相原中央公園	相原町字寺ヶ谷戸、字七国及び字松ヶ谷各地内	15.70	15.70	0.00	[都] 相原中央公園	15.70	昭 63.8.5 都 760	平 8.12.12 都 1360	
	小 計			6 ヶ所	101.30	95.00	6.30		93.29		

区 分	番 号	名 称	位 置	計 画 決 定			当該都市計画に係わる 都市公園等		告 示		備 考
				面積 ha	内 訳		公 園 名	面 積 ha	当 初	最 終	
					供 用	未供用					
運 動 公 園	6・4・1	町田中央公園	本町田地内	8.90	3.19	5.71	[都] 町田中央公園	3.19	昭 36.10.5 建 2274	昭 39.12.16 建 3359	国、市、民有地
	6・4・2	鶴間公園	鶴間2丁目及び3丁目各 地内	7.10	7.10	0.00	[都] 鶴間公園	7.10	昭 36.10.5 建 2274	平 28.8.5 市 193	
	小 計		2 ヶ所	16.00	10.29	5.71		10.29			
特 殊 公 園	7・5・1	芹ヶ谷公園	原町田3丁目、原町田4丁目、 原町田5丁目、南大谷字17号 及び高ヶ坂1丁目各地内	14.50	13.88	0.62	[都] 芹ヶ谷公園	13.88	昭 36.10.5 建 2274	平 29.12.26 市 398	位置、区域及び面積の変更 未供用0.62haは鉄道用地、町田荘跡 地、都水道用地 等
	7・7・2	欠 番									大泉寺公園廃止 昭 51.12.24 51.0ha 都 1259 小山田緑地へ組入
	7・5・3	薬師池公園	野津田町字薬師前、字暖 沢前及び金井町字6号各 地内	12.50	12.05	0.45	[都] 薬師池公園	14.17	昭 36.10.5 建 2274	平 28.3.1 市 455	境内地面積 0.22 ha 区域の追加
	7・4・4	薬師池西公園	野津田町字峯、字薬師前、山 崎町字7号、本町田字乙5号 及び字乙6号各地内	9.00	8.81	0.19	[都]薬師池西公園	8.81	平 21.1.8 市 442	平27.8.10 市162	区域の追加
	8・3・1	民権の森公園	野津田町字丸山地内	2.00	1.94	0.06	[都] 民権の森公園	2.05	平 11.12.27 市 214		
	小 計		4 ヶ所	38.00	36.68	1.32		38.91			
合 計			75 ヶ所	224.06	204.10	19.96		204.78			

区 分	番 号	名 称	位 置	計 画 決 定			当該都市計画に係わる 都市公園等		告 示		備 考
				面積 ha	内 訳		公 園 名	面 積 ha	当 初	最 終	
					供 用	未供用					
都 市 緑 地	1	小山田緑地	上小山田町字8号、下小山田町字大松台、字奈良原、字押沼、字長坂、字山中、字大久保、字梅木窪、字堀切、字兎谷、字堂谷、字関村、字小ヶ谷、字桜ヶ谷、字上ノ山、字馬場窪、字鍛柄尾、字宮ノ腰、字向田、字宇津沢及び字竜沢各地内	146.80	44.91	101.89	[都] 小山田緑地	44.91	昭 39.12.16 建 3358	昭 62.8.13 都 902	事業化に伴う一部区域の変更
	2	大戸緑地	相原町地内	117.00	42.50	74.50	[都] 大戸緑地	42.50	昭 39.12.16 建 3358	平 30.10.4 都 1390	都事業区域（供用開始 29.50ha） 町田市事業区域（供用開始13.0ha： NatureFactory東京町田（旧：大地沢青少年セ ンター）分）
	3	真光寺緑地	真光寺町字5号、字6号及び字7号各地内	3.10	3.10	0.00	[都] 真光寺緑地	3.10	平 3.2.28 都 202		
	4	金井関山川島緑地	金井町字4号、大蔵町字関山及び野津田町字川島各地内	1.80	1.80	0.00	[都] 金井関山川島緑地	1.80	平 4.2.7 都 136		
	5	成瀬尾根1号緑地	成瀬字27号地内	0.43	0.43	0.00	[都] 成瀬尾根1号緑地	0.43	平 5.3.11 市 296		
	6	成瀬尾根2号緑地	成瀬字27号地内	0.88	0.88	0.00	[都] 成瀬尾根2号緑地	0.88	平 5.3.11 市 296		
	7	すみよし緑地	下小山田町字町八反及び字御新造各地内	0.51	0.51	0.00	[都] 下小山田すみよし緑地	0.51	平 5.6.21 市 89		
	8	上三輪緑地	三輪町字20号地内	0.25	0.25	0.00	[都] 上三輪緑地	0.25	平 7.4.14 市 48		
	9	三輪西谷戸緑地	三輪町字19号、字20号及び三輪緑山一丁目各地内	1.40	1.40	0.00	[都] 三輪西谷戸緑地	1.40	平 7.4.14 市 48		
	10	三輪沢谷戸緑地	三輪町字20号及び三輪緑山一丁目各地内	0.17	0.17	0.00	[都] 三輪沢谷戸緑地	0.17	平 9.11.11 市 220		
	11	野津田たなかまえ緑地	野津田町字田中前地内	0.39	0.39	0.00	[都] 野津田たなかまえ緑地	0.39	平 11.11.1 市 178		
	12	野津田袋緑地	野津田町字田中前地内	0.50	0.50	0.00	[都] 野津田袋緑地	0.50	平 11.12.27 市 214		

区 分	番 号	名 称	位 置	計 画 決 定			当該都市計画に係わる 都市公園等		告 示		備 考
				面積 ha	内 訳		公 園 名	面 積 ha	当 初	最 終	
					供 用	未供用					
都       緑    地	13	小山1号緑地	小山町及び小山町字2号 各地内	0.74	0.74	0.00	[都] 小山上馬場尾根緑地 0.29ha [都] 小山上馬場緑地 0.34ha [都] 小山上馬場公園 0.11ha	0.74	平 12.2.3 市 239	平 19.8.27 市 241	
	14	能ヶ谷東部1号緑地	能ヶ谷六丁目地内	0.57	0.57	0.00	[都] 能ヶ谷大地の丘 緑地	0.57	平 12.10.3 市 284	平 15.5.8 市 73	
	15	能ヶ谷東部2号緑地	能ヶ谷五丁目地内	0.13	0.13	0.00	[都] 能ヶ谷花ごよみ 緑地	0.13	平 12.10.3 市 284		
	16	能ヶ谷東部3号緑地	能ヶ谷四・五丁目各地内	0.24	0.24	0.00	[都] 能ヶ谷いずみ公園 通り緑地	0.24	平 12.10.3 市 284		
	17	能ヶ谷東部4号緑地	能ヶ谷四・六丁目各地内	0.14	0.14	0.00	[都] 能ヶ谷にじの丘 公園通り緑地	0.14	平 12.10.3 市 284		
	18	能ヶ谷東部5号緑地	能ヶ谷六丁目地内	0.29	0.29	0.00	[都] 能ヶ谷四季の緑地	0.29	平 12.10.3 市 284		
	19	能ヶ谷東部6号緑地	能ヶ谷六丁目地内	0.05	0.05	0.00	[都] 能ヶ谷こがねの森 緑地	0.05	平 12.10.3 市 284		
	20	鑓水小山緑地※	相原町字小平、字蚕種石、字境 峯、小山町字4号、字13号、字14 号、字15号、字16号、字18号、字 19号、字20号、字24号、字25号、 字26号、字27号、字28号、字31 号、字32号、字35号、字36号、上 小山田町字16号及び鑓水字穂成 田各地内	19.50	18.66	0.84	[都] 鑓水小山1号緑地 0.10ha [都] 鑓水小山2号緑地 0.03ha [都] 鑓水小山3号緑地 0.01ha [都] 鑓水小山4号緑地 0.62ha [都] 尾根緑道 6.17ha [都] 小山内裏公園 11.7ha	18.66	平 12.12.20 都 1435	平 14.9.27 都 1141	※ 八王子、町田都市計画緑地 ( 16.6ha 八王子市分 ) 事業化に伴う一部区域の変更
	21	金井中央こもれび緑地	金井五丁目地内	0.35	0.35	0.00	[都] 金井中央こもれび緑地 0.23ha [都] 金井樫ヶ谷戸公園 0.12ha	0.35	平 17.2.24 市 568		
	22	金井中央ミニ緑地	金井五丁目地内	0.03	0.03	0.00	[都] 金井中央ミニ緑地	0.03	平 17.2.24 市 568		
23	野津田山王袋緑地	野津田町字袋及び字袋ノ 上各地内	1.10	1.10	0.00	[都] 野津田山王袋緑 地	1.10	平 17.7.7 市 169			

区分	番 号	名 称	位 置	計 画 決 定			当該都市計画に係わる 都市公園等		告 示		備 考
				面積 ha	内 訳		公 園 名	面 積 ha	当 初	最 終	
					供 用	未供用					
都 市 緑 地	24	野津田山王川島緑地	野津田町字川島地内	0.16	0.16	0.00	[都] 野津田山王川島 緑地	0.16	平 17.7.7 市 169		
	25	みたけ四季彩の丘緑地	小山町字10号地内	0.35	0.35	0.00	[都] みたけ四季彩の丘 緑地	0.35	平 18.7.5 市 143		
	26	野津田丸山緑地	野津田町地内	0.54	0.54	0.00	[都] 野津田丸山緑地	0.54	平 18.12.25 市 363		
	27	三輪緑地	三輪町字9号、10号 及び字11号各地内	21.10	11.11	9.99	[条]三輪緑地	11.15	平 20.6.20 都 894	平 23.12.19 都 1776	市立公園
	28	杉谷戸緑地	上小山田町、上小山 田町字4号及び小山田 桜台二丁目各地内	3.30	3.30	0.00	[都]上小山田風の丘公園 0.80ha [都]小山田桜台8号緑地 1.46ha [都]小山田桜台11号緑地 0.79ha 小山田1号遺跡 0.25ha	3.30	平 20.9.1 市 251		
	29	山崎見晴らしの丘緑地	山崎町字10号及び字 14号各地内	0.34	0.34	0.00	[都] 山崎見晴らしの 丘緑地	0.34	平 21.8.20 市 239		
	30	能ヶ谷緑地	能ヶ谷町七丁目、広袴 町字6号及び鶴川六丁 目各地内	2.30	2.30	0.00	[都] 能ヶ谷きつねく ぼ緑地	2.40	平 22.9.1 市 233		
	31	薬師池北緑地	野津田町字峯及び字 丸山各地内	6.90	0.00	6.90			平 24.1.10 市 470	平 29.10.27 市 321	
	32	香山緑地	能ヶ谷二丁目地内	1.70	1.70	0.00	[都]鶴川香山園	1.75	平 27.8.10 市 163		
	33	小山片所谷戸緑地	小山町字20号、21号 及び小山ヶ丘3丁目各 地内	0.67	0.67	0.00	[都]小山片所谷戸緑 地	0.67	平 29.12.26 市 405		
	34	蓮田緑地	下小山田町地内	1.70	0.00	1.70	[都]小山田蓮田緑地	0.13	令 2.2.6 市 395	令 7.2.21 市 385	
	35	相原大谷戸緑地	相原町字大谷戸地内	4.10	0.00	4.10			令 4.2.28 市 404		
合 計			35 ヶ所	339.53	139.61	199.92		139.93			

## 15. 公園駐車場一覧表

N O	施 設 名	所 在 地	駐車 場数 (箇所)	駐車可 能台数 (台)	駐車可否		備 考
					中型 自動車	大型 自動車	
1	小野路公園	小野路町2023-1	4	125	○	○	
2	日向山公園	本町田2864-1	2	61	○	×	
3	忠生公園	忠生一丁目3-1	1	47	○	×	
4	野津田公園	野津田町2035	7	663	○	○	
5	相原中央公園	相原町2018	2	72	○	○	
6	町田中央公園	旭町三丁目20-60	2	143	○	○	
7	鶴間公園	鶴間三丁目1-1	1	133	×	×	
8	薬師池公園	野津田町3270	3	296	○	○	
9	芹ヶ谷公園	原町田五丁目1679	2	48	×	×	
10	薬師池西公園	本町田3105	1	131	○	×	
11	成瀬うさぎ谷戸公園	西成瀬一丁目2738-3	1	22	×	×	
12	本町田後田公園	本町田2339-1	1	24	○	×	
13	小山上沼公園	小山町1503	1	25	×	×	
14	忠生スポーツ公園	下小山田町3337-1	1	35	×	×	

※ 中型・大型自動車の使用は事前申請が必要な場合がございます。詳細は各公園へお問合せ下さい。

## 16. 公園施設情報の検索アプリ

市内の公園の地図情報や写真、遊具等の情報を掲載しています。  
是非ご利用ください。

公園情報アプリ「PARKFUL」

<https://parkful.net/2020/04/parkful-app/>



# 町田市公園緑地等一覧表

2026. 1 発行

編集 } 町田市役所  
発行 } 都市づくり部 公園緑地課

町田市森野二丁目2番22号

042(724)4397

刊行物番号 25-44

印刷・製本 庁内印刷