

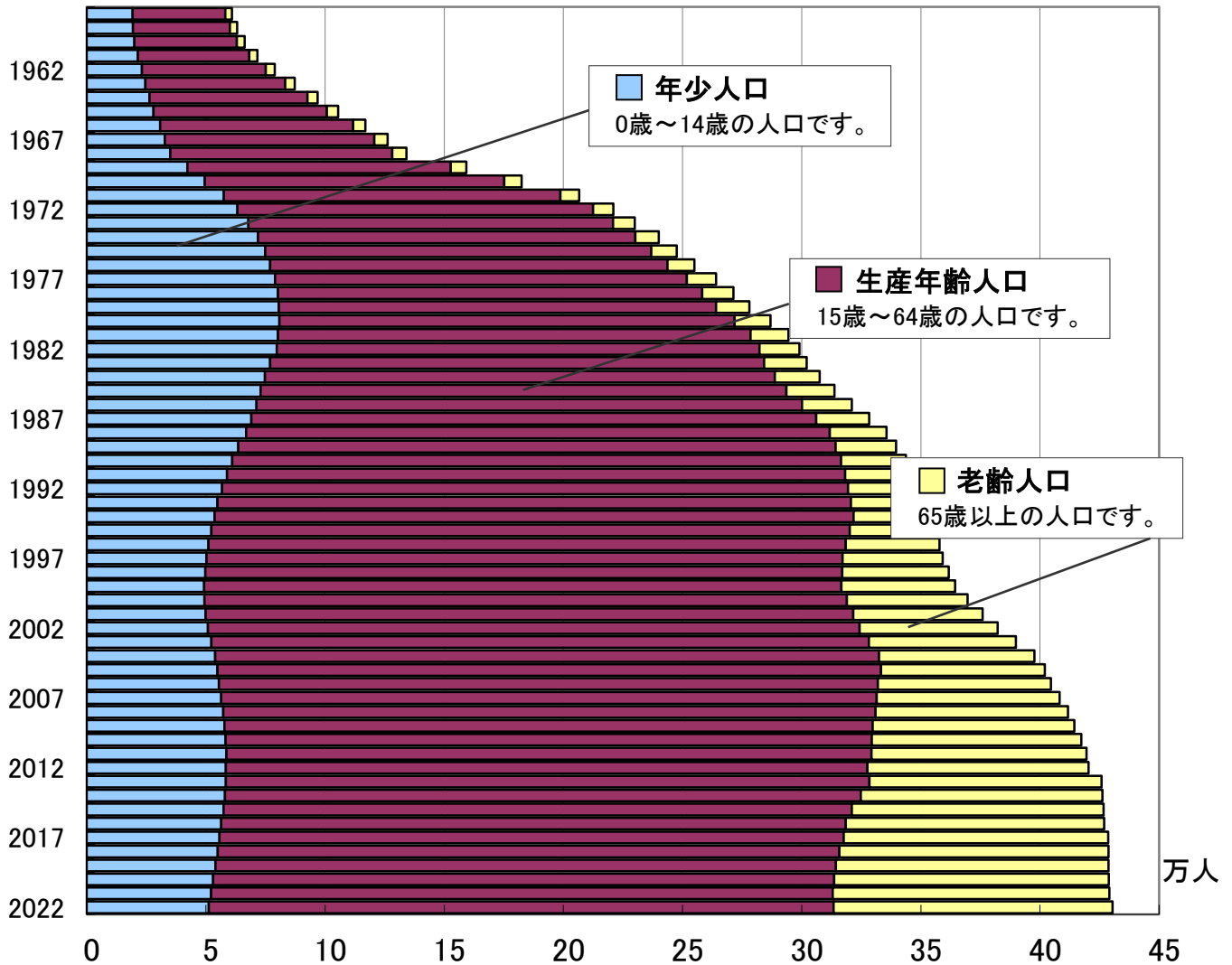
2022年1月

# 町田市の人口

< 住民基本台帳に基づく >  
年齢別人口・町丁別人口・人口動態 等

町田市の人口の推移（各年1月1日現在）

西暦



※住民基本台帳法の改正に伴い、2013年から外国人が含まれた人口です。

総務部 市政情報課

# 目次

1. 年齢別人口	3ページ
(1)人口総数	3 ページ
(2)平均年齢	3 ページ
(3)年齢三区分別人口	3 ページ
(4)年齢構造指数	4 ページ
(5)人口ピラミッド	5 ページ
2. 年齢別一年間の人口増減数	6ページ
3. 町丁別一年間の人口増減数	9ページ
4. 人口密度	14ページ
5. 人口増減の内訳	16ページ

# 1. 年齢別人口 <2022年1月1日現在>

## (1)人口総数

区 分	人 口 総 数		日 本 人	外 国 人
		対前年増減		
総 数	430 385	+ 1 233	423 126	7 259
男	210 497	+ 518	207 001	3 496
女	219 888	+ 715	216 125	3 763

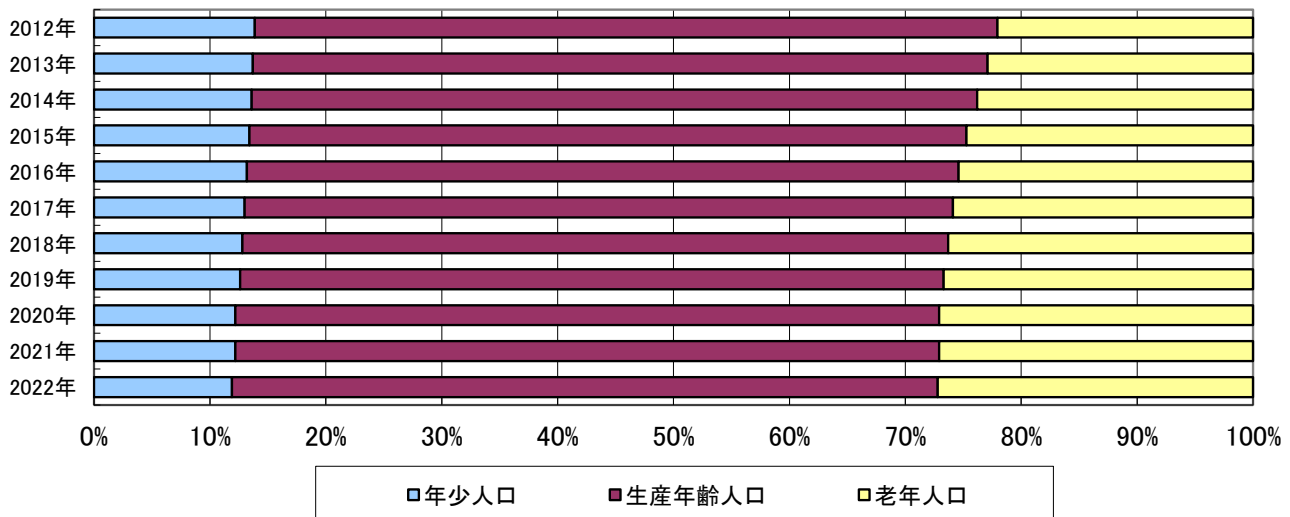
## (2)平均年齢

区 分	人 口 総 数		日 本 人	外 国 人
		対前年増減		
総 数	47.45歳	+ 0.28 歳	47.63歳	36.88歳
男	45.97歳	+ 0.26 歳	46.14歳	35.61歳
女	48.86歳	+ 0.30 歳	49.05歳	38.06歳

## (3)年齢三区分別人口

区 分	人 口 総 数		日 本 人		外 国 人	
		構成割合		構成割合		構成割合
年少人口 (0 ~ 14 歳)	51 165	11.89%	50 469	11.93%	696	9.59%
生産年齢人口 (15 ~ 64 歳)	262 229	60.93%	256 102	60.53%	6 127	84.41%
老年人口 (65 歳 ~ )	116 991	27.18%	116 555	27.55%	436	6.01%

年齢三区分別人口構成割合の推移(人口総数)



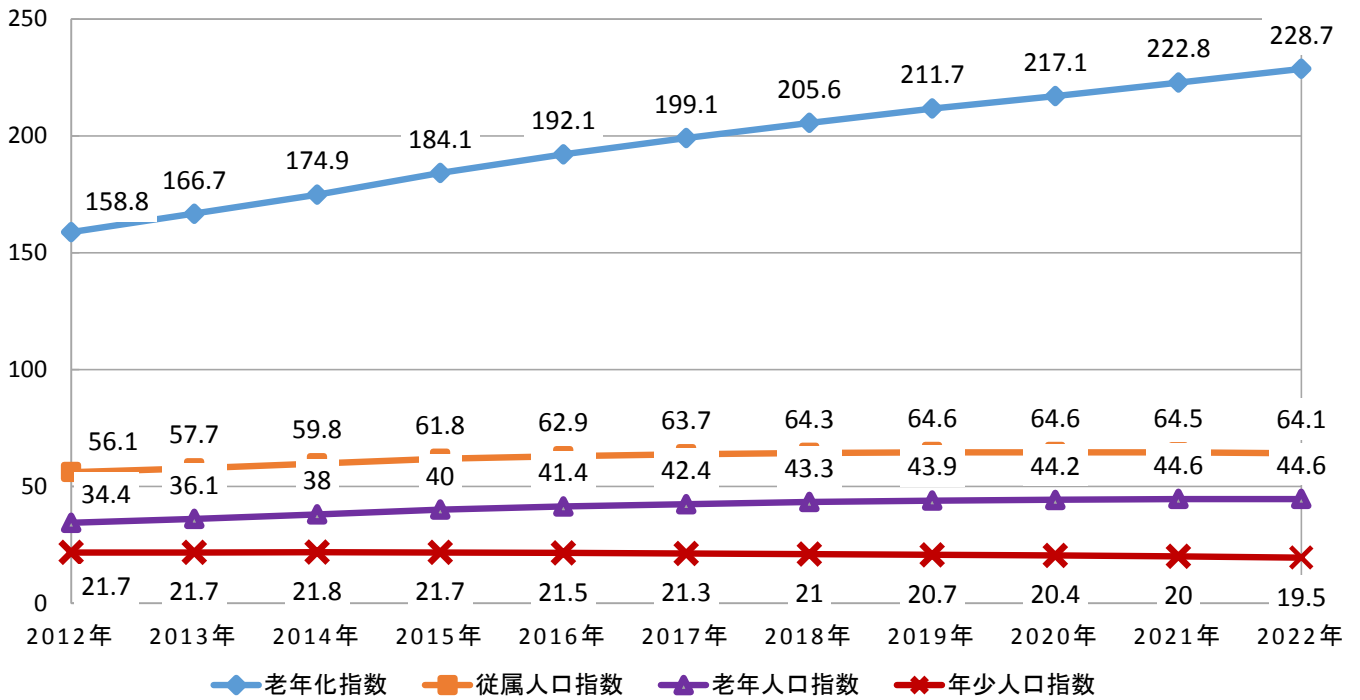
※住民基本台帳法の改正に伴い、2013年から外国人が含まれた人口です。



老年人口の構成割合が、  
年々増えているぞ。

(4) 年齢構造指数

年齢構造指数の推移



①年少人口指数

人口の若年化の程度を示す指標です。

算出方法は、年少人口/生産年齢人口×100 です。

②老年人口指数

人口の高齢化の程度を示す指標です。

算出方法は、老年人口/生産年齢人口×100 です。

③従属人口指数

生産年齢人口100人が、年少人口と老年人口をどれだけ養うかを表す指標です。

算出方法は、(年少人口+老年人口)/生産年齢人口×100 です。

④老年化指数

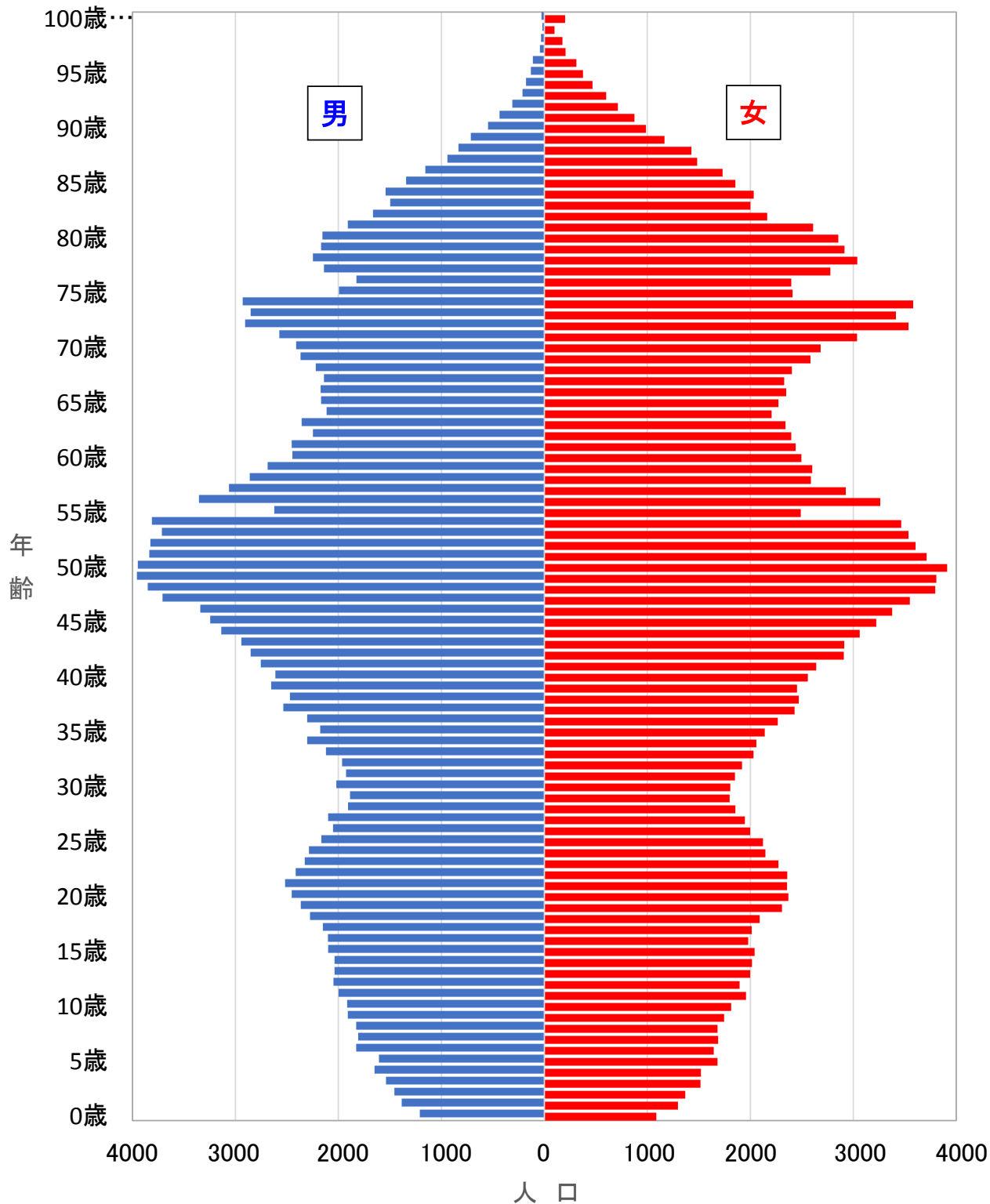
生産年齢人口の影響を除いた人口高齢化の程度を示す指標です。

算出方法は、老年人口/年少人口×100 です。



(5)人口ピラミッド

町田市の人口ピラミッド(2022年1月1日現在)



ピラミッドというより壺のような形  
をしているわね。



## 2. 年齢別一年間の人口増減数

2022年(令和4年)1月1日現在

年齢	人口		男		女		年齢
		対前年増減		対前年増減		対前年増減	
総数	430 385	+1 233	210 497	+ 518	219 888	+ 715	総数
0歳	2 298	- 143	1 210	- 33	1 088	- 110	0歳
1	2 682	- 29	1 385	- 4	1 297	- 25	1
2	2 825	- 143	1 456	- 42	1 369	- 101	2
3	3 054	- 24	1 537	- 74	1 517	+ 50	3
4	3 170	- 64	1 650	+ 67	1 520	- 131	4
5	3 288	- 140	1 606	- 197	1 682	+ 57	5
6	3 471	+ 31	1 827	+ 39	1 644	- 8	6
7	3 496	+ 15	1 808	- 6	1 688	+ 21	7
8	3 509	- 109	1 827	- 59	1 682	- 50	8
9	3 654	- 33	1 908	+ 19	1 746	- 52	9
10	3 730	- 209	1 916	- 79	1 814	- 130	10
11	3 956	+ 31	1 999	- 42	1 957	+ 73	11
12	3 943	- 84	2 048	+ 4	1 895	- 88	12
13	4 035	+ 4	2 037	+ 10	1 998	- 6	13
14	4 054	- 80	2 038	- 66	2 016	- 14	14
15	4 140	+ 88	2 099	+ 9	2 041	+ 79	15
16	4 080	- 93	2 101	- 61	1 979	- 32	16
17	4 164	- 112	2 151	- 90	2 013	- 22	17
18	4 366	- 22	2 276	+ 40	2 090	- 62	18
19	4 673	- 11	2 365	- 15	2 308	+ 4	19
20	4 823	+ 65	2 454	+ 16	2 369	+ 49	20
21	4 875	+ 93	2 518	+ 85	2 357	+ 8	21
22	4 773	+ 75	2 414	- 6	2 359	+ 81	22
23	4 600	+ 70	2 326	+ 20	2 274	+ 50	23
24	4 433	+ 122	2 286	+ 102	2 147	+ 20	24
25	4 290	+ 97	2 166	+ 62	2 124	+ 35	25
26	4 051	- 24	2 053	- 61	1 998	+ 37	26
27	4 047	+ 275	2 100	+ 163	1 947	+ 112	27
28	3 762	+ 110	1 907	+ 40	1 855	+ 70	28
29	3 688	- 25	1 888	- 62	1 800	+ 37	29
30	3 826	+ 125	2 021	+ 119	1 805	+ 6	30
31	3 777	+ 38	1 926	+ 32	1 851	+ 6	31
32	3 884	- 197	1 964	- 120	1 920	- 77	32
33	4 153	- 67	2 122	- 90	2 031	+ 23	33
34	4 362	+ 91	2 303	+ 143	2 059	- 52	34
35	4 317	- 127	2 177	- 62	2 140	- 65	35
36	4 569	- 250	2 303	- 162	2 266	- 88	36
37	4 965	+ 76	2 535	+ 83	2 430	- 7	37
38	4 941	- 98	2 470	- 136	2 471	+ 38	38
39	5 106	- 34	2 652	+ 38	2 454	- 72	39
40	5 172	- 132	2 613	- 83	2 559	- 49	40
41	5 395	- 274	2 754	- 53	2 641	- 221	41
42	5 762	- 44	2 853	- 60	2 909	+ 16	42
43	5 854	- 331	2 942	- 180	2 912	- 151	43
44	6 200	- 253	3 137	- 111	3 063	- 142	44

年 齡	人 口		男		女		年 齡
		対前年増減		対前年増減		対前年増減	
45歳	6 468	- 200	3 245	- 51	3 223	- 149	45歳
46	6 719	- 484	3 342	- 336	3 377	- 148	46
47	7 258	- 380	3 709	- 143	3 549	- 237	47
48	7 648	- 88	3 851	- 83	3 797	- 5	48
49	7 763	- 53	3 957	+ 29	3 806	- 82	49
50	7 860	+ 333	3 948	+ 106	3 912	+ 227	50
51	7 550	+ 111	3 837	+ 7	3 713	+ 104	51
52	7 431	+ 155	3 826	+ 92	3 605	+ 63	52
53	7 250	- 17	3 714	- 96	3 536	+ 79	53
54	7 276	+2 177	3 810	+1 181	3 466	+ 996	54
55	5 111	-1 509	2 622	- 739	2 489	- 770	55
56	6 616	+ 648	3 355	+ 293	3 261	+ 355	56
57	5 991	+ 529	3 063	+ 195	2 928	+ 334	57
58	5 449	+ 128	2 860	+ 157	2 589	- 29	58
59	5 289	+ 342	2 687	+ 233	2 602	+ 109	59
60	4 943	+ 80	2 446	+ 2	2 497	+ 78	60
61	4 895	+ 241	2 454	+ 209	2 441	+ 32	61
62	4 646	- 73	2 248	- 114	2 398	+ 41	62
63	4 698	+ 371	2 356	+ 241	2 342	+ 130	63
64	4 320	- 128	2 114	- 72	2 206	- 56	64
65	4 442	- 110	2 169	- 26	2 273	- 84	65
66	4 521	+ 17	2 173	+ 15	2 348	+ 2	66
67	4 471	- 166	2 141	- 103	2 330	- 63	67
68	4 624	- 357	2 219	- 174	2 405	- 183	68
69	4 952	- 191	2 367	- 70	2 585	- 121	69
70	5 093	- 576	2 411	- 202	2 682	- 374	70
71	5 610	- 898	2 573	- 371	3 037	- 527	71
72	6 443	+ 114	2 907	+ 4	3 536	+ 110	72
73	6 267	- 325	2 853	- 129	3 414	- 196	73
74	6 511	+2 051	2 930	+ 897	3 581	+1 154	74
75	4 404	+ 140	1 994	+ 142	2 410	- 2	75
76	4 222	- 787	1 825	- 372	2 397	- 415	76
77	4 918	- 470	2 141	- 163	2 777	- 307	77
78	5 285	+ 75	2 247	+ 8	3 038	+ 67	78
79	5 083	- 53	2 168	- 73	2 915	+ 20	79
80	5 010	+ 368	2 156	+ 167	2 854	+ 201	80
81	4 519	+ 554	1 909	+ 162	2 610	+ 392	81
82	3 828	+ 181	1 665	+ 67	2 163	+ 114	82
83	3 498	- 254	1 498	- 154	2 000	- 100	83
84	3 575	+ 201	1 541	+ 96	2 034	+ 105	84
85	3 199	+ 166	1 343	+ 112	1 856	+ 54	85
86	2 886	+ 268	1 156	+ 112	1 730	+ 156	86
87	2 425	- 22	942	+ 1	1 483	- 23	87
88	2 262	+ 210	834	+ 31	1 428	+ 179	88
89	1 882	+ 151	715	+ 76	1 167	+ 75	89
90	1 533	+ 77	546	+ 38	987	+ 39	90
91	1 310	+ 147	435	+ 78	875	+ 69	91
92	1 024	+ 98	310	+ 58	714	+ 40	92
93	812	+ 36	212	- 12	600	+ 48	93
94	647	+ 46	179	+ 11	468	+ 35	94

年 齢	人 口		男		女		年 齢
		対前年増減		対前年増減		対前年増減	
95歳	505	- 22	130	- 11	375	- 11	95歳
96	424	+ 96	112	+ 51	312	+ 45	96
97	249	- 27	44	- 2	205	- 25	97
98	208	+ 44	32	+ 5	176	+ 39	98
99	119	- 1	20	- 4	99	+ 3	99
100～	230	+ 15	28	+ 5	202	+ 10	100～
不 詳	0	0	0	0	0	0	不 詳
(再掲) 5歳階級別人口 ※不詳は含まない							
0～4	14 029	- 403	7 238	- 86	6 791	- 317	0～4
5～9	17 418	- 236	8 976	- 204	8 442	- 32	5～9
10～14	19 718	- 338	10 038	- 173	9 680	- 165	10～14
15～19	21 423	- 150	10 992	- 117	10 431	- 33	15～19
20～24	23 504	+ 425	11 998	+ 217	11 506	+ 208	20～24
25～29	19 838	+ 433	10 114	+ 142	9 724	+ 291	25～29
30～34	20 002	- 10	10 336	+ 84	9 666	- 94	30～34
35～39	23 898	- 433	12 137	- 239	11 761	- 194	35～39
40～44	28 383	-1 034	14 299	- 487	14 084	- 547	40～44
45～49	35 856	-1 205	18 104	- 584	17 752	- 621	45～49
50～54	37 367	+2 759	19 135	+1 290	18 232	+1 469	50～54
55～59	28 456	+ 138	14 587	+ 139	13 869	- 1	55～59
60～64	23 502	+ 491	11 618	+ 266	11 884	+ 225	60～64
65～69	23 010	- 807	11 069	- 358	11 941	- 449	65～69
70～74	29 924	+ 366	13 674	+ 199	16 250	+ 167	70～74
75～79	23 912	-1 095	10 375	- 458	13 537	- 637	75～79
80～84	20 430	+1 050	8 769	+ 338	11 661	+ 712	80～84
85～89	12 654	+ 773	4 990	+ 332	7 664	+ 441	85～89
90～94	5 326	+ 404	1 682	+ 173	3 644	+ 231	90～94
95～99	1 505	+ 90	338	+ 39	1 167	+ 51	95～99
100～	230	+ 15	28	+ 5	202	+ 10	100～



### 3. 町丁別一年間の人口増減数

2022年(令和4年)1月1日現在

地 域	人 口		男		女		地 域
		対前年増減		対前年増減		対前年増減	
町田市総数	430 385	+1 233	210 497	+ 518	219 888	+ 715	町田市総数
相原町	14 823	- 158	7 199	- 76	7 624	- 82	相原町
旭町1丁目	1 792	+ 20	891	+ 3	901	+ 17	旭町1丁目
旭町2丁目	1 011	- 12	525	- 12	486	0	旭町2丁目
旭町3丁目	2 097	- 4	1 074	0	1 023	- 4	旭町3丁目
大蔵町	9 270	+ 89	4 629	+ 36	4 641	+ 53	大蔵町
小川1丁目	2 758	+ 33	1 347	+ 22	1 411	+ 11	小川1丁目
小川2丁目	2 675	+ 20	1 312	+ 7	1 363	+ 13	小川2丁目
小川3丁目	1 210	+ 30	595	+ 19	615	+ 11	小川3丁目
小川4丁目	1 302	+ 3	629	+ 1	673	+ 2	小川4丁目
小川5丁目	1 955	- 14	941	- 13	1 014	- 1	小川5丁目
小川6丁目	2 971	- 17	1 505	- 15	1 466	- 2	小川6丁目
小川7丁目	1 021	+ 43	520	+ 21	501	+ 22	小川7丁目
小野路町	3 671	- 78	1 870	- 63	1 801	- 15	小野路町
小山ヶ丘1丁目	1 757	+ 9	805	0	952	+ 9	小山ヶ丘1丁目
小山ヶ丘2丁目	659	+ 10	309	+ 3	350	+ 7	小山ヶ丘2丁目
小山ヶ丘3丁目	1 575	- 23	763	- 2	812	- 21	小山ヶ丘3丁目
小山ヶ丘4丁目	4 524	+ 11	2 221	0	2 303	+ 11	小山ヶ丘4丁目
小山ヶ丘5丁目	2 403	- 44	1 168	- 31	1 235	- 13	小山ヶ丘5丁目
小山ヶ丘6丁目	1 945	+1 099	959	+ 547	986	+ 552	小山ヶ丘6丁目
小山田桜台1丁目	1 596	- 4	772	- 4	824	0	小山田桜台1丁目
小山田桜台2丁目	1 808	- 12	865	0	943	- 12	小山田桜台2丁目
小山町	19 025	+ 222	9 606	+ 85	9 419	+ 137	小山町
金井1丁目	1 702	+ 30	843	+ 18	859	+ 12	金井1丁目
金井2丁目 <small>(注2)</small>	1 391	+ 40	698	+ 22	693	+ 18	金井2丁目 <small>(注2)</small>
金井3丁目	1 427	- 11	687	- 2	740	- 9	金井3丁目
金井4丁目	1 142	+ 41	572	+ 26	570	+ 15	金井4丁目
金井5丁目	1 652	+ 5	842	+ 11	810	- 6	金井5丁目
金井6丁目	1 722	- 14	830	- 12	892	- 2	金井6丁目
金井7丁目	891	+ 7	434	+ 9	457	- 2	金井7丁目
金井8丁目	1 476	+ 43	734	+ 16	742	+ 27	金井8丁目
金井ヶ丘1丁目 <small>(注1)</small>	1 368	+ 40	680	+ 14	688	+ 26	金井ヶ丘1丁目
金井ヶ丘2丁目 <small>(注1)</small>	1 823	+ 19	891	+ 7	932	+ 12	金井ヶ丘2丁目
金井ヶ丘3丁目 <small>(注1)</small>	1 520	+ 7	739	+ 2	781	+ 5	金井ヶ丘3丁目
金井ヶ丘4丁目 <small>(注1)</small>	2 354	- 5	1 168	- 3	1 186	- 2	金井ヶ丘4丁目
金井ヶ丘5丁目 <small>(注1)</small>	0	0	0	0	0	0	金井ヶ丘5丁目
金井町	12	- 3	4	- 2	8	- 1	金井町
金森1丁目	2 763	- 22	1 337	- 19	1 426	- 3	金森1丁目
金森2丁目	3 131	- 2	1 521	- 8	1 610	+ 6	金森2丁目
金森3丁目	1 765	+ 38	873	+ 23	892	+ 15	金森3丁目
金森4丁目	2 168	- 47	1 020	- 32	1 148	- 15	金森4丁目
金森5丁目	610	+ 22	303	+ 17	307	+ 5	金森5丁目
金森6丁目	2 090	+ 22	1 029	+ 20	1 061	+ 2	金森6丁目
金森7丁目	1 885	- 56	837	- 24	1 048	- 32	金森7丁目
金森東1丁目	2 078	- 15	983	- 12	1 095	- 3	金森東1丁目
金森東2丁目	1 224	- 2	582	- 3	642	+ 1	金森東2丁目
金森東3丁目	1 888	- 19	882	- 7	1 006	- 12	金森東3丁目

地 域	人 口		男		女		地 域
		対前年増減		対前年増減		対前年増減	
金森東4丁目	1 945	+ 32	949	+ 24	996	+ 8	金森東4丁目
上小山田町	4 695	- 21	2 364	+ 5	2 331	- 26	上小山田町
木曾西1丁目	2 180	- 2	1 046	- 2	1 134	0	木曾西1丁目
木曾西2丁目	962	+ 4	470	- 6	492	+ 10	木曾西2丁目
木曾西3丁目	1 561	+ 52	737	+ 22	824	+ 30	木曾西3丁目
木曾西4丁目	1 775	+ 33	868	+ 12	907	+ 21	木曾西4丁目
木曾西5丁目	2 270	+ 108	1 111	+ 49	1 159	+ 59	木曾西5丁目
木曾東1丁目	4 379	- 82	1 987	- 53	2 392	- 29	木曾東1丁目
木曾東2丁目	2 207	- 56	1 106	- 23	1 101	- 33	木曾東2丁目
木曾東3丁目	3 308	- 60	1 613	- 13	1 695	- 47	木曾東3丁目
木曾東4丁目	4 471	- 107	2 216	- 70	2 255	- 37	木曾東4丁目
木曾町	355	- 6	176	- 4	179	- 2	木曾町
高ヶ坂1丁目	374	- 6	188	- 4	186	- 2	高ヶ坂1丁目
高ヶ坂2丁目	1 488	- 3	753	+ 2	735	- 5	高ヶ坂2丁目
高ヶ坂3丁目	2 363	- 80	1 199	- 43	1 164	- 37	高ヶ坂3丁目
高ヶ坂4丁目	1 514	+ 4	730	+ 11	784	- 7	高ヶ坂4丁目
高ヶ坂5丁目	1 231	0	598	+ 2	633	- 2	高ヶ坂5丁目
高ヶ坂6丁目	1 016	- 14	511	- 11	505	- 3	高ヶ坂6丁目
高ヶ坂7丁目	2 465	+ 60	1 197	+ 32	1 268	+ 28	高ヶ坂7丁目
下小山田町	3 848	+ 28	1 890	+ 21	1 958	+ 7	下小山田町
真光寺1丁目	2 095	+ 8	1 051	+ 9	1 044	- 1	真光寺1丁目
真光寺2丁目	1 512	- 29	726	- 14	786	- 15	真光寺2丁目
真光寺3丁目	1 715	- 20	822	- 22	893	+ 2	真光寺3丁目
真光寺町	1 546	- 19	811	+ 1	735	- 20	真光寺町
函師町	8 238	- 86	4 143	- 48	4 095	- 38	函師町
忠生1丁目	1 492	+ 9	753	+ 6	739	+ 3	忠生1丁目
忠生2丁目	2 653	+ 58	1 321	+ 26	1 332	+ 32	忠生2丁目
忠生3丁目	2 074	- 8	1 012	- 9	1 062	+ 1	忠生3丁目
忠生4丁目	1 049	- 13	518	- 13	531	0	忠生4丁目
玉川学園1丁目	2 243	+ 5	1 063	+ 6	1 180	- 1	玉川学園1丁目
玉川学園2丁目	1 665	+ 17	740	- 8	925	+ 25	玉川学園2丁目
玉川学園3丁目	2 339	- 6	1 102	- 2	1 237	- 4	玉川学園3丁目
玉川学園4丁目	1 964	+ 24	931	+ 20	1 033	+ 4	玉川学園4丁目
玉川学園5丁目	2 672	- 3	1 281	+ 1	1 391	- 4	玉川学園5丁目
玉川学園6丁目	382	+ 7	169	+ 6	213	+ 1	玉川学園6丁目
玉川学園7丁目	2 805	+ 8	1 332	+ 9	1 473	- 1	玉川学園7丁目
玉川学園8丁目	2 581	+ 26	1 226	+ 16	1 355	+ 10	玉川学園8丁目
つくし野1丁目	1 807	+ 8	848	+ 5	959	+ 3	つくし野1丁目
つくし野2丁目	1 720	- 7	800	- 9	920	+ 2	つくし野2丁目
つくし野3丁目	1 451	- 16	701	- 7	750	- 9	つくし野3丁目
つくし野4丁目	1 525	- 16	720	- 16	805	0	つくし野4丁目
鶴川1丁目	1 376	- 14	688	- 3	688	- 11	鶴川1丁目
鶴川2丁目	2 464	+ 33	1 170	+ 4	1 294	+ 29	鶴川2丁目
鶴川3丁目	1 469	- 8	745	- 11	724	+ 3	鶴川3丁目
鶴川4丁目	2 427	- 44	1 173	- 17	1 254	- 27	鶴川4丁目
鶴川5丁目	2 628	- 39	1 233	- 28	1 395	- 11	鶴川5丁目
鶴川6丁目	1 825	- 47	822	- 31	1 003	- 16	鶴川6丁目
鶴間1丁目	1 045	- 4	469	- 19	576	+ 15	鶴間1丁目
鶴間2丁目	358	+ 4	169	+ 6	189	- 2	鶴間2丁目
鶴間3丁目	921	+ 46	421	+ 21	500	+ 25	鶴間3丁目
鶴間4丁目	1 338	- 33	646	- 13	692	- 20	鶴間4丁目

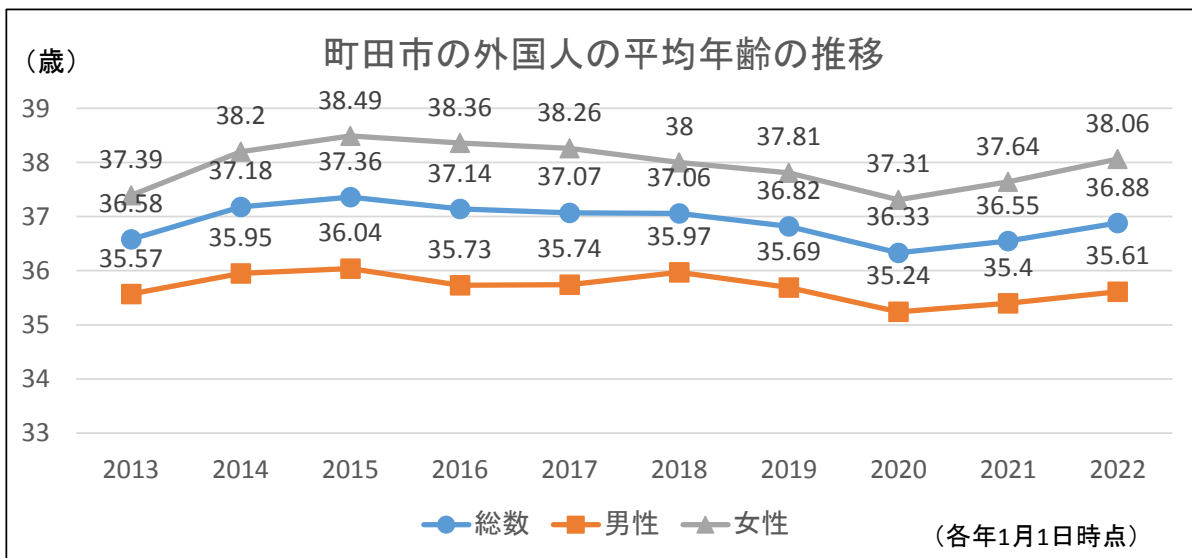
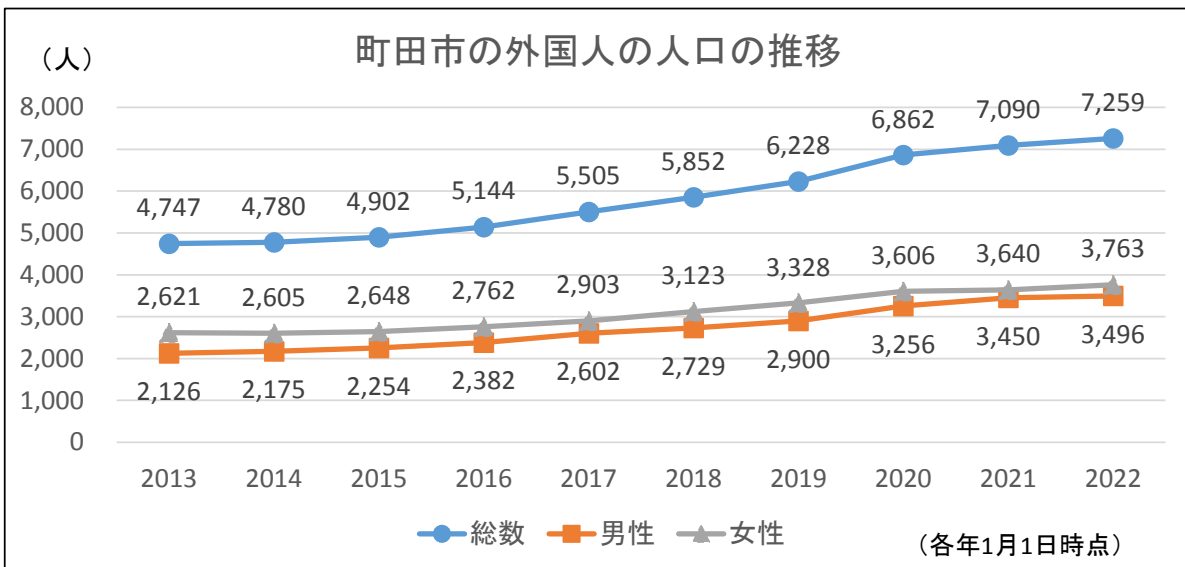
地 域	人 口		男		女		地 域
		対前年増減		対前年増減		対前年増減	
鶴間5丁目	1 000	- 9	479	- 8	521	- 1	鶴間5丁目
鶴間6丁目	2 481	+ 30	1 231	+ 16	1 250	+ 14	鶴間6丁目
鶴間7丁目	854	+ 1	442	- 4	412	+ 5	鶴間7丁目
鶴間8丁目	870	- 3	429	- 5	441	+ 2	鶴間8丁目
常盤町	4 786	- 26	2 451	+ 1	2 335	- 27	常盤町
中町1丁目	3 002	+ 55	1 460	+ 35	1 542	+ 20	中町1丁目
中町2丁目	2 124	+ 4	1 066	+ 12	1 058	- 8	中町2丁目
中町3丁目	2 838	+ 29	1 413	+ 5	1 425	+ 24	中町3丁目
中町4丁目	2 333	+ 14	1 150	+ 25	1 183	- 11	中町4丁目
成瀬1丁目	1 879	- 12	942	- 1	937	- 11	成瀬1丁目
成瀬2丁目	1 539	+ 10	760	- 2	779	+ 12	成瀬2丁目
成瀬3丁目	756	+ 56	388	+ 33	368	+ 23	成瀬3丁目
成瀬4丁目	683	+ 22	358	+ 19	325	+ 3	成瀬4丁目
成瀬5丁目	896	+ 14	441	+ 2	455	+ 12	成瀬5丁目
成瀬6丁目	1 424	- 7	696	- 7	728	0	成瀬6丁目
成瀬7丁目	1 439	- 32	600	- 20	839	- 12	成瀬7丁目
成瀬8丁目	1 159	0	580	0	579	0	成瀬8丁目
成瀬が丘1丁目	1 228	- 7	621	- 5	607	- 2	成瀬が丘1丁目
成瀬が丘2丁目	1 241	+ 14	596	+ 7	645	+ 7	成瀬が丘2丁目
成瀬が丘3丁目	2 037	- 18	1 006	- 16	1 031	- 2	成瀬が丘3丁目
成瀬台1丁目	1 728	+ 5	841	+ 3	887	+ 2	成瀬台1丁目
成瀬台2丁目	2 643	0	1 277	- 16	1 366	+ 16	成瀬台2丁目
成瀬台3丁目	1 822	- 7	845	- 15	977	+ 8	成瀬台3丁目
成瀬台4丁目	1 832	- 27	852	- 20	980	- 7	成瀬台4丁目
西成瀬1丁目	2 521	+ 14	1 246	+ 13	1 275	+ 1	西成瀬1丁目
西成瀬2丁目	1 920	+ 25	929	+ 15	991	+ 10	西成瀬2丁目
西成瀬3丁目	796	- 21	396	- 10	400	- 11	西成瀬3丁目
根岸1丁目	779	+ 15	401	+ 17	378	- 2	根岸1丁目
根岸2丁目	1 418	+ 1	686	+ 1	732	0	根岸2丁目
根岸町	724	+ 13	356	+ 9	368	+ 4	根岸町
能ヶ谷1丁目	1 054	- 2	475	- 6	579	+ 4	能ヶ谷1丁目
能ヶ谷2丁目	1 364	- 20	675	- 24	689	+ 4	能ヶ谷2丁目
能ヶ谷3丁目	870	- 3	429	- 6	441	+ 3	能ヶ谷3丁目
能ヶ谷4丁目	1 549	+ 5	732	+ 5	817	0	能ヶ谷4丁目
能ヶ谷5丁目	1 775	- 4	854	- 4	921	0	能ヶ谷5丁目
能ヶ谷6丁目	1 892	+ 8	948	+ 5	944	+ 3	能ヶ谷6丁目
能ヶ谷7丁目	2 287	- 11	1 096	0	1 191	- 11	能ヶ谷7丁目
野津田町 <sup>(注2)</sup>	10 410	- 29	5 138	- 17	5 272	- 12	野津田町 <sup>(注2)</sup>
原町田1丁目	3 100	- 40	1 531	- 4	1 569	- 36	原町田1丁目
原町田2丁目	4 239	- 20	2 206	+ 6	2 033	- 26	原町田2丁目
原町田3丁目	1 882	+ 167	937	+ 73	945	+ 94	原町田3丁目
原町田4丁目	2 774	+ 44	1 349	+ 31	1 425	+ 13	原町田4丁目
原町田5丁目	2 654	+ 5	1 324	+ 19	1 330	- 14	原町田5丁目
原町田6丁目	698	+ 37	362	+ 27	336	+ 10	原町田6丁目
東玉川学園1丁目	1 529	+ 9	757	+ 8	772	+ 1	東玉川学園1丁目
東玉川学園2丁目	1 029	- 12	498	- 12	531	0	東玉川学園2丁目
東玉川学園3丁目	50	0	21	0	29	0	東玉川学園3丁目
東玉川学園4丁目	747	+ 5	363	- 8	384	+ 13	東玉川学園4丁目
広袴1丁目	221	+ 75	212	+ 72	9	+ 3	広袴1丁目
広袴2丁目	1 131	- 20	526	- 4	605	- 16	広袴2丁目
広袴3丁目	1 921	- 16	951	- 3	970	- 13	広袴3丁目

地 域	人 口		男		女		地 域
		対前年増減		対前年増減		対前年増減	
広袴4丁目	166	0	80	-1	86	+1	広袴4丁目
広袴町	1 011	+38	500	+22	511	+16	広袴町
藤の台1丁目 <sup>(注1)</sup>	1 700	+18	810	+8	890	+10	藤の台1丁目
藤の台2丁目 <sup>(注1)</sup>	2 034	-29	954	-21	1 080	-8	藤の台2丁目
藤の台3丁目 <sup>(注1)</sup>	968	-27	485	-21	483	-6	藤の台3丁目
本町田 <sup>(注2)</sup>	21 006	-114	10 202	-86	10 804	-28	本町田 <sup>(注2)</sup>
南大谷	11 334	+132	5 579	+69	5 755	+63	南大谷
南つくし野1丁目	1 070	-11	507	-12	563	+1	南つくし野1丁目
南つくし野2丁目	1 957	-21	907	-22	1 050	+1	南つくし野2丁目
南つくし野3丁目	1 413	-6	713	-5	700	-1	南つくし野3丁目
南つくし野4丁目	1 300	+44	610	+17	690	+27	南つくし野4丁目
南成瀬1丁目	2 819	+62	1 311	+22	1 508	+40	南成瀬1丁目
南成瀬2丁目	1 492	+30	735	+10	757	+20	南成瀬2丁目
南成瀬3丁目	1 083	+22	570	+12	513	+10	南成瀬3丁目
南成瀬4丁目	992	+5	481	-3	511	+8	南成瀬4丁目
南成瀬5丁目	1 768	-46	887	-10	881	-36	南成瀬5丁目
南成瀬6丁目	1 222	+61	608	+26	614	+35	南成瀬6丁目
南成瀬7丁目	769	+5	382	-5	387	+10	南成瀬7丁目
南成瀬8丁目	442	+9	234	+8	208	+1	南成瀬8丁目
南町田1丁目	1 635	+12	812	+13	823	-1	南町田1丁目
南町田2丁目	1 899	-17	930	-3	969	-14	南町田2丁目
南町田3丁目	2 975	-5	1 452	-1	1 523	-4	南町田3丁目
南町田4丁目	1 861	-8	905	-4	956	-4	南町田4丁目
南町田5丁目	2 717	-49	1 319	-19	1 398	-30	南町田5丁目
三輪町	6 596	-51	3 500	-16	3 096	-35	三輪町
三輪緑山1丁目	1 659	-9	781	-6	878	-3	三輪緑山1丁目
三輪緑山2丁目	1 200	-43	548	-18	652	-25	三輪緑山2丁目
三輪緑山3丁目	1 305	+3	617	0	688	+3	三輪緑山3丁目
三輪緑山4丁目	980	+27	486	+8	494	+19	三輪緑山4丁目
森野1丁目	2 468	-72	1 159	-36	1 309	-36	森野1丁目
森野2丁目	3 151	+28	1 521	+19	1 630	+9	森野2丁目
森野3丁目	1 605	-38	782	-20	823	-18	森野3丁目
森野4丁目	2 178	-11	980	-18	1 198	+7	森野4丁目
森野5丁目	2 200	-7	1 019	-15	1 181	+8	森野5丁目
森野6丁目	1 478	+11	727	+9	751	+2	森野6丁目
薬師台1丁目 <sup>(注2)</sup>	671	+5	331	+5	340	0	薬師台1丁目 <sup>(注2)</sup>
薬師台2丁目	1 047	-12	522	-4	525	-8	薬師台2丁目
薬師台3丁目	1 053	-21	494	-2	559	-19	薬師台3丁目
矢部町	1 759	+100	915	+53	844	+47	矢部町
山崎1丁目	787	-20	379	-8	408	-12	山崎1丁目
山崎町	14 971	-159	7 132	-75	7 839	-84	山崎町

(注1) 2020年7月25日から、金井町・藤の台団地地区は  
『金井ヶ丘1丁目～5丁目』、『藤の台1丁目～3丁目』に変更になりました。  
(注2) 注1の住所整理に伴い、区域の一部変更がありました。

《参考》外国人人口について

2012年7月9日の住民基本台帳法の一部改正に伴い、住民基本台帳に外国人が記載されるようになって、10年が経ちます。外国人の人口と平均年齢はどのように変化してきたでしょうか。



人口は徐々に増えているね。平均年齢は上がったり下がったりしているけれど、あまり変わっていないね。

## 4. 人口密度

2022年(令和4年)1月1日現在

地 域	人口総数 (人)	面積 (km <sup>2</sup> )	人口密度 (人/km <sup>2</sup> )
町田市全域	430 385	71.55	6 015.6
相原町	14 823	6.972	2 126.2
旭町1丁目	1 792	0.192	9 320.4
旭町2丁目	1 011	0.132	7 642.0
旭町3丁目	2 097	0.291	7 209.1
大蔵町	9 270	1.261	7 353.3
小川1丁目	2 758	0.219	12 590.1
小川2丁目	2 675	0.237	11 300.8
小川3丁目	1 210	0.115	10 553.0
小川4丁目	1 302	0.119	10 903.1
小川5丁目	1 955	0.076	25 815.7
小川6丁目	2 971	0.123	24 069.2
小川7丁目	1 021	0.062	16 418.2
小野路町	3 671	4.313	851.2
小山ヶ丘1丁目	1 757	0.290	6 067.7
小山ヶ丘2丁目	659	0.367	1 797.5
小山ヶ丘3丁目	1 575	0.379	4 160.0
小山ヶ丘4丁目	4 524	0.425	10 636.2
小山ヶ丘5丁目	2 403	0.282	8 532.3
小山ヶ丘6丁目	1 945	0.204	9 524.5
小山田桜台1丁目	1 596	0.258	6 189.1
小山田桜台2丁目	1 808	0.223	8 112.5
小山町	19 025	2.344	8 115.8
金井1丁目	1 702	0.235	7 247.2
金井2丁目	1 391	0.211	6 595.1
金井3丁目	1 427	0.229	6 237.7
金井4丁目	1 142	0.151	7 562.0
金井5丁目	1 652	0.199	8 320.1
金井6丁目	1 722	0.218	7 890.2
金井7丁目	891	0.099	8 955.1
金井8丁目	1 476	0.191	7 739.8
金井ヶ丘1丁目	1 368	0.212	6 455.8
金井ヶ丘2丁目	1 823	0.225	8 112.4
金井ヶ丘3丁目	1 520	0.182	8 344.2
金井ヶ丘4丁目	2 354	0.236	9 975.7
金井ヶ丘5丁目	0	0.027	0.0
金井町	12	0.034	351.3
金森1丁目	2 763	0.237	11 669.8
金森2丁目	3 131	0.270	11 579.6
金森3丁目	1 765	0.223	7 914.8
金森4丁目	2 168	0.206	10 537.7
金森5丁目	610	0.099	6 160.2
金森6丁目	2 090	0.272	7 681.0
金森7丁目	1 885	0.177	10 668.0
金森東1丁目	2 078	0.217	9 571.6
金森東2丁目	1 224	0.136	9 007.4
金森東3丁目	1 888	0.189	9 964.9
金森東4丁目	1 945	0.214	9 076.6
上小山田町	4 695	3.110	1 509.8

地 域	人口総数 (人)	面積 (km <sup>2</sup> )	人口密度 (人/km <sup>2</sup> )
木曽西1丁目	2 180	0.278	7 847.4
木曽西2丁目	962	0.197	4 882.5
木曽西3丁目	1 561	0.246	6 335.2
木曽西4丁目	1 775	0.243	7 303.0
木曽西5丁目	2 270	0.256	8 870.0
木曽東1丁目	4 379	0.338	12 948.4
木曽東2丁目	2 207	0.224	9 874.4
木曽東3丁目	3 308	0.299	11 073.5
木曽東4丁目	4 471	0.408	10 961.7
木曽町	355	0.040	8 873.8
高ヶ坂1丁目	374	0.117	3 202.8
高ヶ坂2丁目	1 488	0.158	9 426.6
高ヶ坂3丁目	2 363	0.197	11 972.8
高ヶ坂4丁目	1 514	0.136	11 096.5
高ヶ坂5丁目	1 231	0.142	8 667.3
高ヶ坂6丁目	1 016	0.136	7 448.8
高ヶ坂7丁目	2 465	0.268	9 188.5
下小山田町	3 848	3.865	995.5
真光寺1丁目	2 095	0.227	9 235.7
真光寺2丁目	1 512	0.237	6 369.3
真光寺3丁目	1 715	0.170	10 095.0
真光寺町	1 546	1.017	1 519.9
図師町	8 238	2.842	2 899.0
忠生1丁目	1 492	0.229	6 503.7
忠生2丁目	2 653	0.296	8 958.0
忠生3丁目	2 074	0.234	8 861.2
忠生4丁目	1 049	0.173	6 070.7
玉川学園1丁目	2 243	0.204	11 008.0
玉川学園2丁目	1 665	0.217	7 657.7
玉川学園3丁目	2 339	0.225	10 388.2
玉川学園4丁目	1 964	0.231	8 506.5
玉川学園5丁目	2 672	0.271	9 865.2
玉川学園6丁目	382	0.408	937.3
玉川学園7丁目	2 805	0.316	8 887.7
玉川学園8丁目	2 581	0.250	10 321.7
つくし野1丁目	1 807	0.270	6 682.9
つくし野2丁目	1 720	0.266	6 459.7
つくし野3丁目	1 451	0.227	6 391.5
つくし野4丁目	1 525	0.252	6 054.1
鶴川1丁目	1 376	0.134	10 240.2
鶴川2丁目	2 464	0.201	12 278.9
鶴川3丁目	1 469	0.166	8 842.0
鶴川4丁目	2 427	0.241	10 078.4
鶴川5丁目	2 628	0.223	11 803.4
鶴川6丁目	1 825	0.230	7 934.8
鶴間1丁目	1 045	0.137	7 610.7
鶴間2丁目	358	0.081	4 430.4
鶴間3丁目	921	0.256	3 596.0
鶴間4丁目	1 338	0.144	9 282.5
鶴間5丁目	1 000	0.141	7 073.4



地 域	人口総数 (人)	面積 (km <sup>2</sup> )	人口密度 (人/km <sup>2</sup> )
鶴間6丁目	2 481	0.268	9 248.1
鶴間7丁目	854	0.186	4 594.4
鶴間8丁目	870	0.187	4 659.4
常盤町	4 786	0.827	5 790.6
中町1丁目	3 002	0.213	14 106.8
中町2丁目	2 124	0.169	12 560.2
中町3丁目	2 838	0.188	15 094.6
中町4丁目	2 333	0.186	12 519.3
成瀬1丁目	1 879	0.180	10 412.0
成瀬2丁目	1 539	0.146	10 511.7
成瀬3丁目	756	0.092	8 251.0
成瀬4丁目	683	0.159	4 298.5
成瀬5丁目	896	0.157	5 691.9
成瀬6丁目	1 424	0.125	11 351.1
成瀬7丁目	1 439	0.184	7 807.3
成瀬8丁目	1 159	0.121	9 581.3
成瀬が丘1丁目	1 228	0.108	11 336.3
成瀬が丘2丁目	1 241	0.110	11 319.2
成瀬が丘3丁目	2 037	0.163	12 490.7
成瀬台1丁目	1 728	0.168	10 307.3
成瀬台2丁目	2 643	0.313	8 447.3
成瀬台3丁目	1 822	0.228	7 978.1
成瀬台4丁目	1 832	0.192	9 532.7
西成瀬1丁目	2 521	0.214	11 757.0
西成瀬2丁目	1 920	0.227	8 461.7
西成瀬3丁目	796	0.164	4 864.6
根岸1丁目	779	0.159	4 894.8
根岸2丁目	1 418	0.239	5 942.2
根岸町	724	0.142	5 102.9
能ヶ谷1丁目	1 054	0.147	7 151.4
能ヶ谷2丁目	1 364	0.176	7 745.8
能ヶ谷3丁目	870	0.090	9 650.7
能ヶ谷4丁目	1 549	0.210	7 373.4
能ヶ谷5丁目	1 775	0.191	9 278.0
能ヶ谷6丁目	1 892	0.228	8 284.4
能ヶ谷7丁目	2 287	0.359	6 377.3
野津田町	10 410	3.044	3 420.1
原町田1丁目	3 100	0.171	18 139.2
原町田2丁目	4 239	0.207	20 442.8
原町田3丁目	1 882	0.125	15 078.0
原町田4丁目	2 774	0.194	14 320.8
原町田5丁目	2 654	0.161	16 498.6
原町田6丁目	698	0.159	4 393.4
東玉川学園1丁目	1 529	0.144	10 625.3
東玉川学園2丁目	1 029	0.126	8 144.4
東玉川学園3丁目	50	0.150	333.0
東玉川学園4丁目	747	0.106	7 015.5
広袴1丁目	221	0.096	2 299.2
広袴2丁目	1 131	0.135	8 369.7
広袴3丁目	1 921	0.202	9 488.5
広袴4丁目	166	0.018	8 982.7

地 域	人口総数 (人)	面積 (km <sup>2</sup> )	人口密度 (人/km <sup>2</sup> )
広袴町	1 011	0.223	4 534.5
藤の台1丁目	1 700	0.126	13 536.1
藤の台2丁目	2 034	0.129	15 769.0
藤の台3丁目	968	0.080	12 045.6
本町田	21 006	2.834	7 412.8
南大谷	11 334	1.277	8 877.8
南つくし野1丁目	1 070	0.123	8 733.7
南つくし野2丁目	1 957	0.256	7 644.2
南つくし野3丁目	1 413	0.105	13 398.9
南つくし野4丁目	1 300	0.152	8 580.6
南成瀬1丁目	2 819	0.181	15 554.3
南成瀬2丁目	1 492	0.138	10 792.9
南成瀬3丁目	1 083	0.103	10 479.6
南成瀬4丁目	992	0.117	8 492.3
南成瀬5丁目	1 768	0.174	10 147.4
南成瀬6丁目	1 222	0.114	10 719.2
南成瀬7丁目	769	0.102	7 537.4
南成瀬8丁目	442	0.192	2 304.5
南町田1丁目	1 635	0.259	6 319.9
南町田2丁目	1 899	0.130	14 647.3
南町田3丁目	2 975	0.241	12 331.4
南町田4丁目	1 861	0.215	8 666.9
南町田5丁目	2 717	0.146	18 600.0
三輪町	6 596	2.051	3 215.6
三輪緑山1丁目	1 659	0.403	4 114.4
三輪緑山2丁目	1 200	0.163	7 372.8
三輪緑山3丁目	1 305	0.168	7 760.0
三輪緑山4丁目	980	0.172	5 690.3
森野1丁目	2 468	0.241	10 228.7
森野2丁目	3 151	0.277	11 360.0
森野3丁目	1 605	0.142	11 279.4
森野4丁目	2 178	0.170	12 806.5
森野5丁目	2 200	0.234	9 409.9
森野6丁目	1 478	0.229	6 462.1
薬師台1丁目	671	0.110	6 078.1
薬師台2丁目	1 047	0.117	8 929.0
薬師台3丁目	1 053	0.179	5 879.6
矢部町	1 759	0.324	5 436.0
山崎1丁目	787	0.064	12 248.6
山崎町	14 971	2.080	7 196.7

## 5. 人口増減の内訳

2021年(R3)

期間	全体の増減	自然増減			社会増減						
		増減	出生	死亡	他県との移動			都内間の移動			その他 <sup>注</sup> の増減
					増減	転入	転出	増減	転入	転出	
年間	+1 233	-2 041	2 310	4 351	+2 023	12 926	10 903	+1 414	6 044	4 630	- 163
1月中	- 122	- 289	161	450	+ 75	780	705	+ 44	343	299	+ 48
2月中	+ 35	- 209	166	375	+ 128	972	844	+ 140	509	369	- 24
3月中	+ 580	- 198	209	407	+ 635	2 415	1 780	+ 192	894	702	- 49
4月中	+ 177	- 138	220	358	+ 203	1 461	1 258	+ 102	569	467	+ 10
5月中	- 52	- 168	164	332	+ 13	858	845	+ 128	464	336	- 25
6月中	+ 165	- 131	204	335	+ 259	985	726	+ 53	435	382	- 16
7月中	+ 626	- 71	202	273	+ 333	1 163	830	+ 345	702	357	+ 19
8月中	+ 110	- 150	211	361	+ 146	924	778	+ 142	475	333	- 28
9月中	- 64	- 149	215	364	+ 23	800	777	+ 93	416	323	- 31
10月中	+ 11	- 153	190	343	+ 104	887	783	+ 69	426	357	- 9
11月中	- 85	- 182	193	375	+ 100	878	778	+ 22	384	362	- 25
12月中	- 148	- 203	175	378	+ 4	803	799	+ 84	427	343	- 33

2020年(R2)

期間	全体の増減	自然増減			社会増減						
		増減	出生	死亡	他県との移動			都内間の移動			その他 <sup>注</sup> の増減
					増減	転入	転出	増減	転入	転出	
年間	+ 331	-1 618	2 464	4 082	+1 484	11 970	10 486	+ 216	5 031	4 815	+ 249
1月中	- 142	- 194	231	425	+ 56	749	693	- 37	292	329	+ 33
2月中	- 146	- 201	149	350	+ 88	899	811	- 62	360	422	+ 29
3月中	+ 318	- 153	208	361	+ 473	2 217	1 744	- 73	698	771	+ 71
4月中	+ 462	- 104	221	325	+ 287	1 451	1 164	+ 77	548	471	+ 202
5月中	- 1	- 87	203	290	+ 34	674	640	+ 21	307	286	+ 31
6月中	- 47	- 114	201	315	+ 67	792	725	- 15	329	344	+ 15
7月中	+ 56	- 100	210	310	+ 119	906	787	+ 68	412	344	- 31
8月中	- 145	- 122	229	351	- 12	832	844	+ 7	410	403	- 18
9月中	+ 24	- 99	230	329	+ 115	869	754	+ 52	426	374	- 44
10月中	+ 58	- 82	213	295	+ 75	863	788	+ 71	424	353	- 6
11月中	- 146	- 153	202	355	+ 33	804	771	+ 18	382	364	- 44
12月中	+ 40	- 209	167	376	+ 149	914	765	+ 89	443	354	+ 11

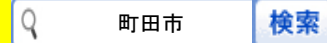
注:その他の増加は、実態調査・帰化等による職権記載者数です  
 その他の減少は、実態調査・国籍離脱等による職権消除者数です



# 「市の統計」をホームページで閲覧する方法のご案内

## 検索サイトから閲覧する方法

①検索サイトで「町田市」と検索する。



各分野ごとの統計データを見ることができます。



## QRコードから閲覧する方法

このQRコードを読み込むと、「市の統計」のページを閲覧できます。



## 2022年1月町田市の人口

2022年2月発行

編集・発行 町田市役所総務部市政情報課  
〒194-8520 町田市森野2丁目2番22号  
電話：042-724-2106（直通）