

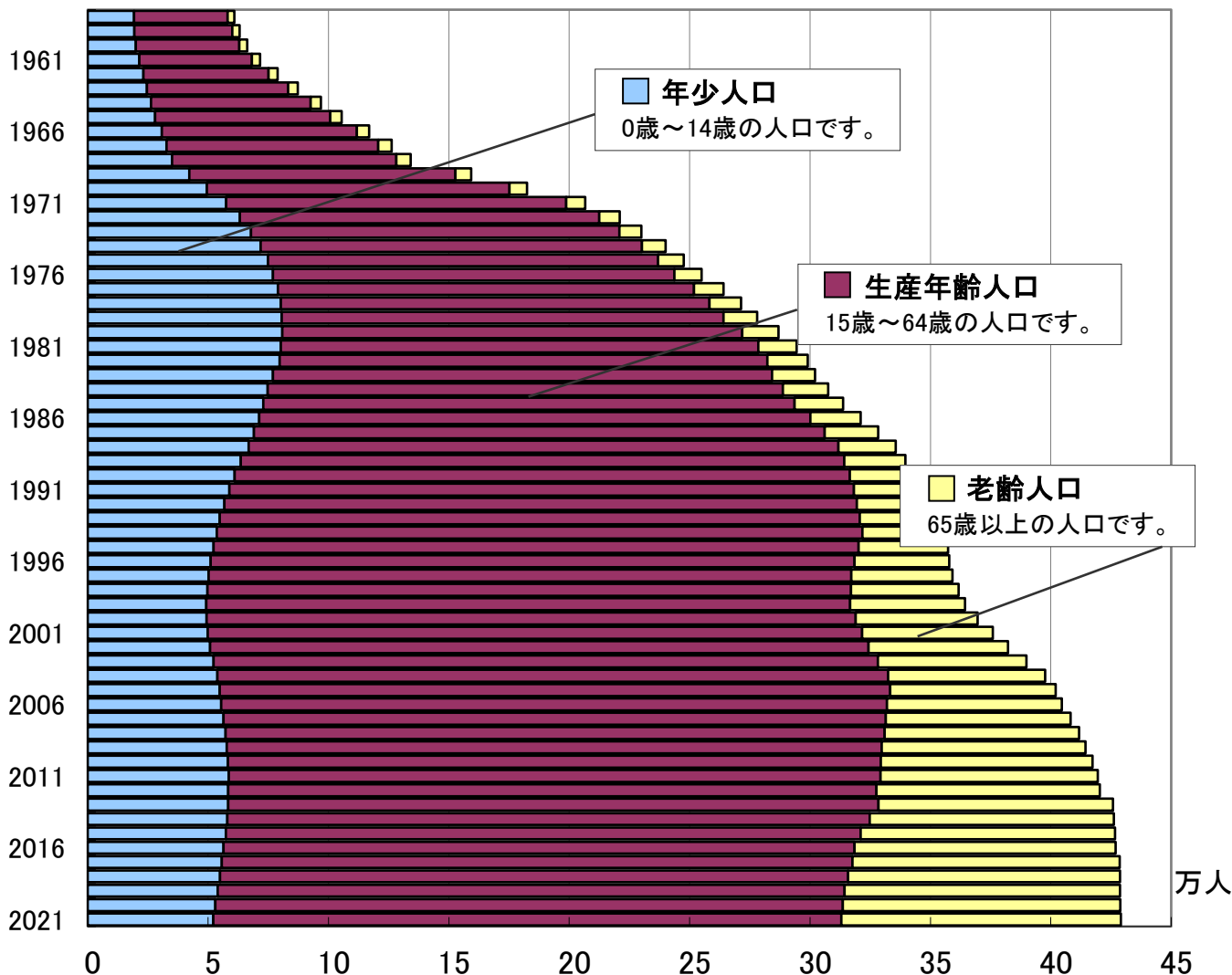
2021年1月

# 町田市の人口

< 住民基本台帳に基づく >  
年齢別人口・町丁別人口・人口動態 等

町田市の人口の推移（各年1月1日現在）

西暦



※住民基本台帳法の改正に伴い、2013年から外国人が含まれた人口です。

総務部 市政情報課

# 目次

1. 年齢別人口	1ページ
(1)人口総数	1 ページ
(2)平均年齢	1 ページ
(3)年齢三区分別人口	1 ページ
(4)年齢構造指数	2 ページ
(5)人口ピラミッド	3 ページ
2. 年齢別一年間の人口増減数	4ページ
3. 町丁別一年間の人口増減数	7ページ
4. 人口密度	12ページ
5. 人口増減の内訳	14ページ

# 1. 年齢別人口 <2021年1月1日現在>

## (1)人口総数

区 分	人 口 総 数		日 本 人	外 国 人
		対前年増減		
総 数	429 152	+ 331	422 062	7 090
男	209 979	+ 41	206 529	3 450
女	219 173	+ 290	215 533	3 640

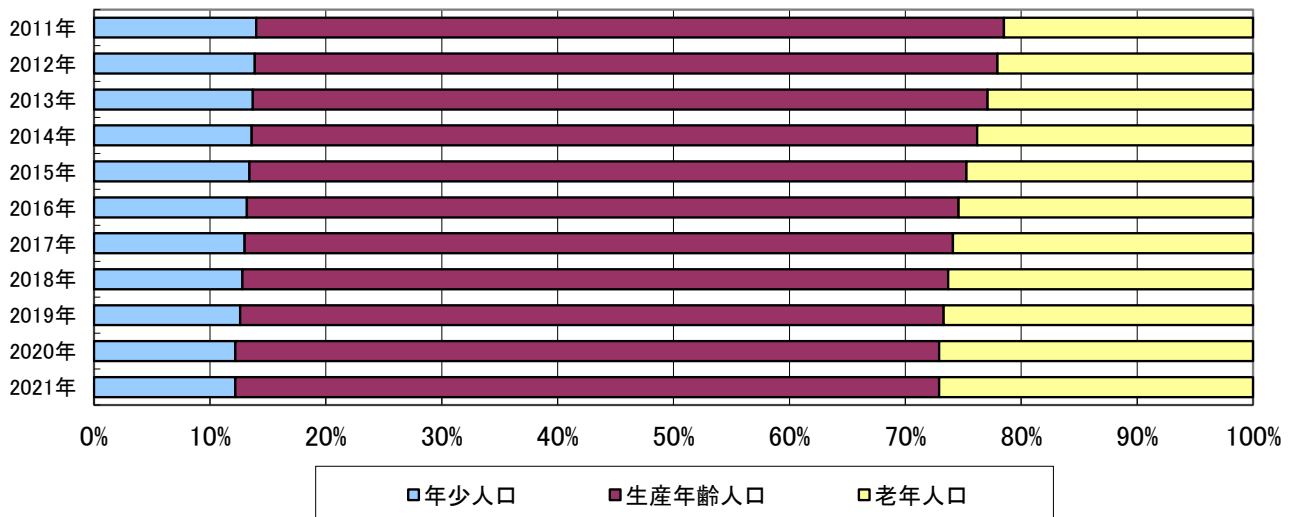
## (2)平均年齢

区 分	人 口 総 数		日 本 人	外 国 人
		対前年増減		
総 数	47.17歳	+ 0.32 歳	47.35歳	36.55歳
男	45.71歳	+ 0.29 歳	45.88歳	35.40歳
女	48.56歳	+ 0.34 歳	48.75歳	37.64歳

## (3)年齢三区分別人口

区 分	人 口 総 数		日 本 人		外 国 人	
		構成割合		構成割合		構成割合
年 少 人 口 (0 ~ 14 歳)	52 142	12.15%	51 481	12.20%	661	9.32%
生 産 年 齢 人 口 (15 ~ 64 歳)	260 815	60.77%	254 805	60.37%	6 010	84.77%
老 年 人 口 (65 歳 ~ )	116 195	27.08%	115 776	27.43%	419	5.91%

年齢三区分別人口構成割合の推移(人口総数)



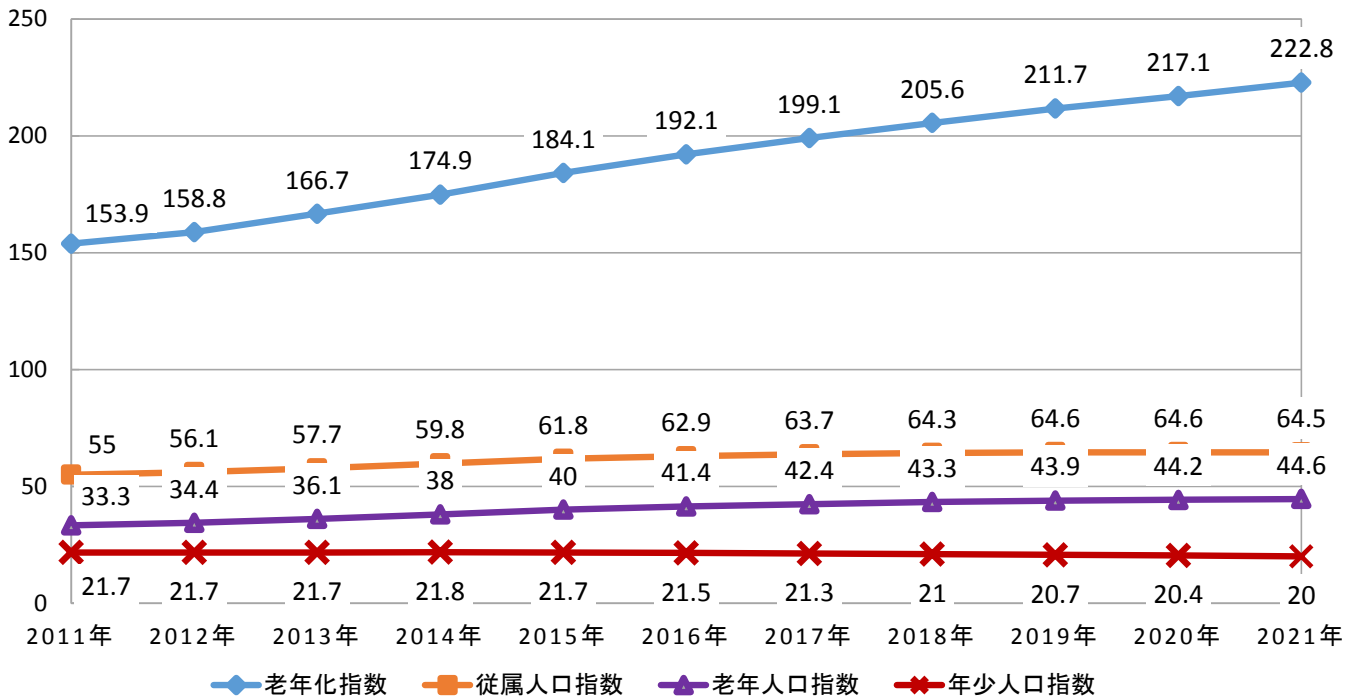
※住民基本台帳法の改正に伴い、2013年から外国人が含まれた人口です。



老年人口の構成割合が、  
年々増えているぞ。

## (4) 年齢構造指数

### 年齢構造指数の推移



#### ①年少人口指数

人口の若年化の程度を示す指標です。

算出方法は、年少人口/生産年齢人口×100 です。

#### ②老年人口指数

人口の高齢化の程度を示す指標です。

算出方法は、老年人口/生産年齢人口×100 です。

#### ③従属人口指数

生産年齢人口100人が、年少人口と老年人口をどれだけ養うかを表す指標です。

算出方法は、(年少人口+老年人口)/生産年齢人口×100 です。

#### ④老年化指数

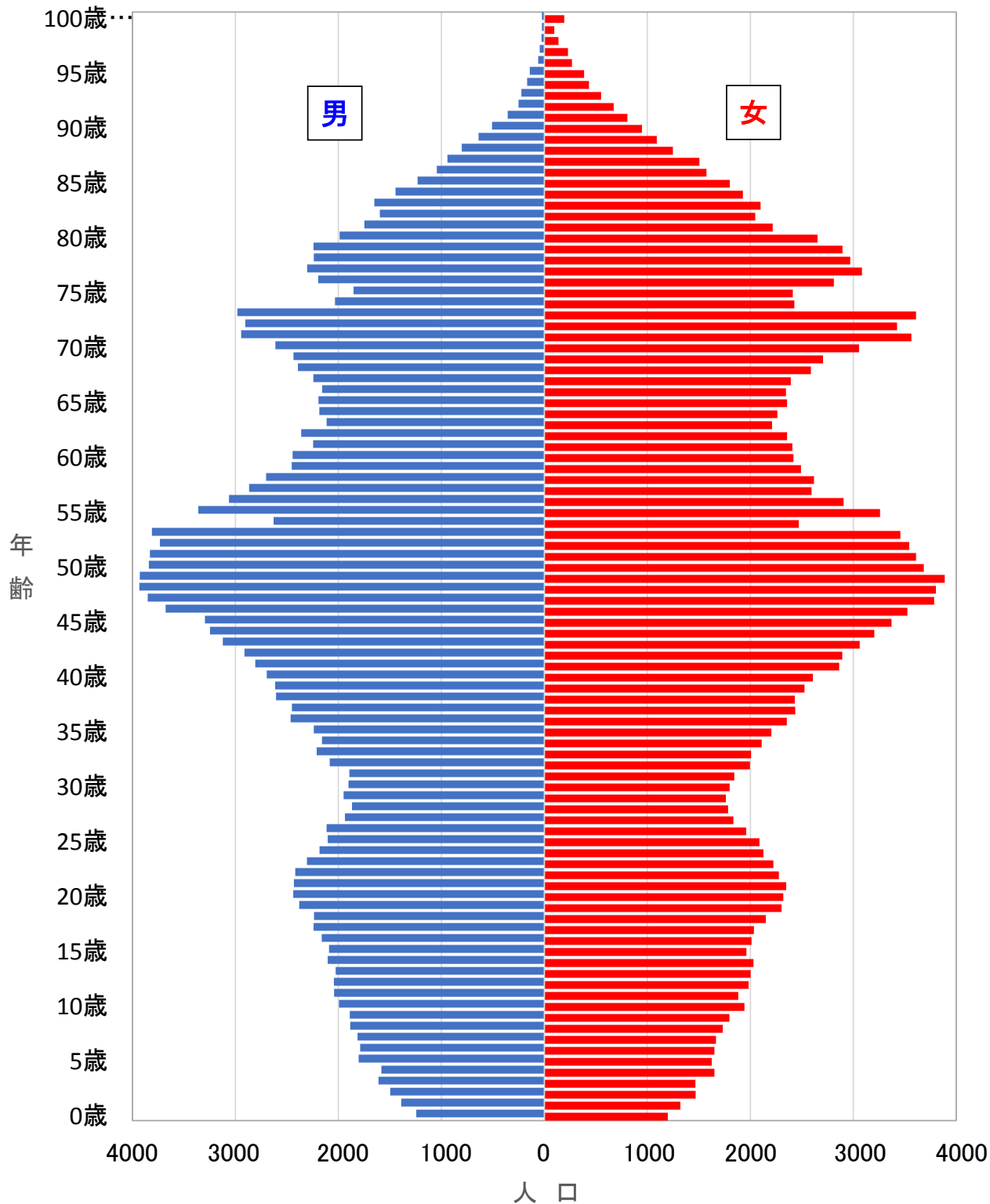
生産年齢人口の影響を除いた人口高齢化の程度を示す指標です。

算出方法は、老年人口/年少人口×100 です。



(5) 人口ピラミッド

町田市の人口ピラミッド(2021年1月1日現在)



ピラミッドというより壺のような形をしているわね。



## 2. 年齢別一年間の人口増減数

2021年(令和3年)1月1日現在

年齢	人口		男		女		年齢
		対前年増減		対前年増減		対前年増減	
総数	429 152	+ 331	209 979	+ 41	219 173	+ 290	総数
0歳	2 441	- 112	1 243	- 62	1 198	- 50	0歳
1	2 711	- 143	1 389	- 66	1 322	- 77	1
2	2 968	- 80	1 498	- 90	1 470	+ 10	2
3	3 078	- 91	1 611	+ 57	1 467	- 148	3
4	3 234	- 138	1 583	- 193	1 651	+ 55	4
5	3 428	+ 18	1 803	+ 32	1 625	- 14	5
6	3 440	- 4	1 788	- 6	1 652	+ 2	6
7	3 481	- 114	1 814	- 72	1 667	- 42	7
8	3 618	- 36	1 886	- 1	1 732	- 35	8
9	3 687	- 232	1 889	- 96	1 798	- 136	9
10	3 939	+ 41	1 995	- 24	1 944	+ 65	10
11	3 925	- 85	2 041	+ 9	1 884	- 94	11
12	4 027	+ 36	2 044	+ 33	1 983	+ 3	12
13	4 031	- 87	2 027	- 73	2 004	- 14	13
14	4 134	+ 97	2 104	+ 20	2 030	+ 77	14
15	4 052	- 83	2 090	- 57	1 962	- 26	15
16	4 173	- 109	2 162	- 80	2 011	- 29	16
17	4 276	- 42	2 241	+ 34	2 035	- 76	17
18	4 388	- 78	2 236	- 48	2 152	- 30	18
19	4 684	+ 4	2 380	- 20	2 304	+ 24	19
20	4 758	+ 45	2 438	+ 41	2 320	+ 4	20
21	4 782	+ 162	2 433	+ 61	2 349	+ 101	21
22	4 698	- 21	2 420	- 2	2 278	- 19	22
23	4 530	+ 127	2 306	+ 87	2 224	+ 40	23
24	4 311	+ 51	2 184	+ 49	2 127	+ 2	24
25	4 193	+ 73	2 104	- 15	2 089	+ 88	25
26	4 075	+ 245	2 114	+ 156	1 961	+ 89	26
27	3 772	+ 80	1 937	+ 52	1 835	+ 28	27
28	3 652	- 18	1 867	- 20	1 785	+ 2	28
29	3 713	+ 44	1 950	+ 62	1 763	- 18	29
30	3 701	- 3	1 902	+ 42	1 799	- 45	30
31	3 739	- 285	1 894	- 156	1 845	- 129	31
32	4 081	- 96	2 084	- 118	1 997	+ 22	32
33	4 220	- 17	2 212	+ 80	2 008	- 97	33
34	4 271	- 109	2 160	- 57	2 111	- 52	34
35	4 444	- 320	2 239	- 188	2 205	- 132	35
36	4 819	- 44	2 465	+ 24	2 354	- 68	36
37	4 889	- 110	2 452	- 150	2 437	+ 40	37
38	5 039	- 19	2 606	+ 33	2 433	- 52	38
39	5 140	- 112	2 614	- 58	2 526	- 54	39
40	5 304	- 305	2 696	- 98	2 608	- 207	40
41	5 669	- 67	2 807	- 64	2 862	- 3	41
42	5 806	- 320	2 913	- 177	2 893	- 143	42
43	6 185	- 260	3 122	- 119	3 063	- 141	43
44	6 453	- 214	3 248	- 49	3 205	- 165	44

年 齡	人 口		男		女		年 齡
		対前年増減		対前年増減		対前年増減	
45歳	6 668	- 495	3 296	- 348	3 372	- 147	45歳
46	7 203	- 418	3 678	- 157	3 525	- 261	46
47	7 638	- 77	3 852	- 70	3 786	- 7	47
48	7 736	- 68	3 934	+ 6	3 802	- 74	48
49	7 816	+ 319	3 928	+ 113	3 888	+ 206	49
50	7 527	+ 93	3 842	0	3 685	+ 93	50
51	7 439	+ 166	3 830	+ 100	3 609	+ 66	51
52	7 276	+ 15	3 734	- 74	3 542	+ 89	52
53	7 267	+2 164	3 810	+1 175	3 457	+ 989	53
54	5 099	-1 533	2 629	- 743	2 470	- 790	54
55	6 620	+ 676	3 361	+ 317	3 259	+ 359	55
56	5 968	+ 491	3 062	+ 191	2 906	+ 300	56
57	5 462	+ 128	2 868	+ 159	2 594	- 31	57
58	5 321	+ 372	2 703	+ 251	2 618	+ 121	58
59	4 947	+ 67	2 454	- 5	2 493	+ 72	59
60	4 863	+ 185	2 444	+ 184	2 419	+ 1	60
61	4 654	- 85	2 245	- 139	2 409	+ 54	61
62	4 719	+ 365	2 362	+ 225	2 357	+ 140	62
63	4 327	- 143	2 115	- 90	2 212	- 53	63
64	4 448	- 130	2 186	- 27	2 262	- 103	64
65	4 552	+ 28	2 195	+ 18	2 357	+ 10	65
66	4 504	- 165	2 158	- 103	2 346	- 62	66
67	4 637	- 373	2 244	- 160	2 393	- 213	67
68	4 981	- 194	2 393	- 68	2 588	- 126	68
69	5 143	- 589	2 437	- 223	2 706	- 366	69
70	5 669	- 904	2 613	- 378	3 056	- 526	70
71	6 508	+ 111	2 944	- 5	3 564	+ 116	71
72	6 329	- 366	2 903	- 138	3 426	- 228	72
73	6 592	+2 086	2 982	+ 916	3 610	+1 170	73
74	4 460	+ 118	2 033	+ 139	2 427	- 21	74
75	4 264	- 827	1 852	- 407	2 412	- 420	75
76	5 009	- 466	2 197	- 160	2 812	- 306	76
77	5 388	+ 64	2 304	+ 1	3 084	+ 63	77
78	5 210	- 40	2 239	- 76	2 971	+ 36	78
79	5 136	+ 381	2 241	+ 180	2 895	+ 201	79
80	4 642	+ 542	1 989	+ 156	2 653	+ 386	80
81	3 965	+ 161	1 747	+ 58	2 218	+ 103	81
82	3 647	- 235	1 598	- 133	2 049	- 102	82
83	3 752	+ 208	1 652	+ 94	2 100	+ 114	83
84	3 374	+ 173	1 445	+ 116	1 929	+ 57	84
85	3 033	+ 251	1 231	+ 92	1 802	+ 159	85
86	2 618	+ 5	1 044	+ 1	1 574	+ 4	86
87	2 447	+ 236	941	+ 48	1 506	+ 188	87
88	2 052	+ 139	803	+ 67	1 249	+ 72	88
89	1 731	+ 133	639	+ 59	1 092	+ 74	89
90	1 456	+ 144	508	+ 76	948	+ 68	90
91	1 163	+ 94	357	+ 50	806	+ 44	91
92	926	+ 36	252	- 14	674	+ 50	92
93	776	+ 77	224	+ 12	552	+ 65	93
94	601	- 36	168	- 14	433	- 22	94

年 齢	人 口		男		女		年 齢
		対前年増減		対前年増減		対前年増減	
95歳	527	+ 125	141	+ 54	386	+ 71	95歳
96	328	- 20	61	- 3	267	- 17	96
97	276	+ 61	46	+ 8	230	+ 53	97
98	164	+ 5	27	- 4	137	+ 9	98
99	120	+ 4	24	+ 6	96	- 2	99
100～	215	+ 3	23	- 5	192	+ 8	100～
不 詳	0	0	0	0	0	0	不 詳
(再掲) 5歳階級別人口 ※不詳は含まない							
0～ 4	14 432	- 564	7 324	- 354	7 108	- 210	0～ 4
5～ 9	17 654	- 368	9 180	- 143	8 474	- 225	5～ 9
10～14	20 056	+ 2	10 211	- 35	9 845	+ 37	10～14
15～19	21 573	- 308	11 109	- 171	10 464	- 137	15～19
20～24	23 079	+ 364	11 781	+ 236	11 298	+ 128	20～24
25～29	19 405	+ 424	9 972	+ 235	9 433	+ 189	25～29
30～34	20 012	- 510	10 252	- 209	9 760	- 301	30～34
35～39	24 331	- 605	12 376	- 339	11 955	- 266	35～39
40～44	29 417	-1 166	14 786	- 507	14 631	- 659	40～44
45～49	37 061	- 739	18 688	- 456	18 373	- 283	45～49
50～54	34 608	+ 905	17 845	+ 458	16 763	+ 447	50～54
55～59	28 318	+1 734	14 448	+ 913	13 870	+ 821	55～59
60～64	23 011	+ 192	11 352	+ 153	11 659	+ 39	60～64
65～69	23 817	-1 293	11 427	- 536	12 390	- 757	65～69
70～74	29 558	+1 045	13 475	+ 534	16 083	+ 511	70～74
75～79	25 007	- 888	10 833	- 462	14 174	- 426	75～79
80～84	19 380	+ 849	8 431	+ 291	10 949	+ 558	80～84
85～89	11 881	+ 764	4 658	+ 267	7 223	+ 497	85～89
90～94	4 922	+ 315	1 509	+ 110	3 413	+ 205	90～94
95～99	1 415	+ 175	299	+ 61	1 116	+ 114	95～99
100～	215	+ 3	23	- 5	192	+ 8	100～



### 3. 町丁別一年間の人口増減数

2021年(令和3年)1月1日現在

地 域	人 口		男		女		地 域
		対前年増減		対前年増減		対前年増減	
町田市総数	429 152	+ 331	209 979	+ 41	219 173	+ 290	町田市総数
相原町	14 981	- 50	7 275	- 38	7 706	- 12	相原町
旭町1丁目	1 772	+ 6	888	+ 3	884	+ 3	旭町1丁目
旭町2丁目	1 023	+ 3	537	- 2	486	+ 5	旭町2丁目
旭町3丁目	2 101	- 8	1 074	+ 1	1 027	- 9	旭町3丁目
大蔵町	9 181	+ 77	4 593	+ 39	4 588	+ 38	大蔵町
小川1丁目	2 725	+ 88	1 325	+ 48	1 400	+ 40	小川1丁目
小川2丁目	2 655	- 27	1 305	- 18	1 350	- 9	小川2丁目
小川3丁目	1 180	+ 1	576	- 6	604	+ 7	小川3丁目
小川4丁目	1 299	+ 3	628	- 8	671	+ 11	小川4丁目
小川5丁目	1 969	- 20	954	- 4	1 015	- 16	小川5丁目
小川6丁目	2 988	+ 9	1 520	+ 13	1 468	- 4	小川6丁目
小川7丁目	978	+ 27	499	+ 13	479	+ 14	小川7丁目
小野路町	3 749	- 68	1 933	- 30	1 816	- 38	小野路町
小山ヶ丘1丁目	1 748	- 11	805	- 17	943	+ 6	小山ヶ丘1丁目
小山ヶ丘2丁目	649	- 12	306	- 8	343	- 4	小山ヶ丘2丁目
小山ヶ丘3丁目	1 598	+ 13	765	+ 9	833	+ 4	小山ヶ丘3丁目
小山ヶ丘4丁目	4 513	- 41	2 221	- 27	2 292	- 14	小山ヶ丘4丁目
小山ヶ丘5丁目	2 447	- 25	1 199	- 10	1 248	- 15	小山ヶ丘5丁目
小山ヶ丘6丁目	846	+ 62	412	+ 31	434	+ 31	小山ヶ丘6丁目
小山田桜台1丁目	1 600	- 28	776	- 15	824	- 13	小山田桜台1丁目
小山田桜台2丁目	1 820	- 30	865	- 19	955	- 11	小山田桜台2丁目
小山町	18 803	+ 273	9 521	+ 150	9 282	+ 123	小山町
金井1丁目	1 672	- 11	825	- 11	847	0	金井1丁目
金井2丁目 <sup>(注2)</sup>	1 351	+ 11	676	+ 6	675	+ 5	金井2丁目 <sup>(注2)</sup>
金井3丁目	1 438	- 5	689	- 5	749	0	金井3丁目
金井4丁目	1 101	+ 47	546	+ 18	555	+ 29	金井4丁目
金井5丁目	1 647	+ 22	831	+ 9	816	+ 13	金井5丁目
金井6丁目	1 736	0	842	- 5	894	+ 5	金井6丁目
金井7丁目	884	- 6	425	+ 4	459	- 10	金井7丁目
金井8丁目	1 433	- 22	718	- 3	715	- 19	金井8丁目
金井ヶ丘1丁目 <sup>(注1)</sup>	1 328	…	666	…	662	…	金井ヶ丘1丁目
金井ヶ丘2丁目 <sup>(注1)</sup>	1 804	…	884	…	920	…	金井ヶ丘2丁目
金井ヶ丘3丁目 <sup>(注1)</sup>	1 513	…	737	…	776	…	金井ヶ丘3丁目
金井ヶ丘4丁目 <sup>(注1)</sup>	2 359	…	1 171	…	1 188	…	金井ヶ丘4丁目
金井ヶ丘5丁目 <sup>(注1)</sup>	0	…	0	…	0	…	金井ヶ丘5丁目
金井町	15	-7 995	6	-3 959	9	-4 036	金井町
金森1丁目	2 785	- 37	1 356	- 13	1 429	- 24	金森1丁目
金森2丁目	3 133	+ 15	1 529	+ 10	1 604	+ 5	金森2丁目
金森3丁目	1 727	+ 26	850	+ 10	877	+ 16	金森3丁目
金森4丁目	2 215	+ 1	1 052	+ 3	1 163	- 2	金森4丁目
金森5丁目	588	+ 9	286	+ 4	302	+ 5	金森5丁目
金森6丁目	2 068	+ 2	1 009	0	1 059	+ 2	金森6丁目
金森7丁目	1 941	- 15	861	- 18	1 080	+ 3	金森7丁目
金森東1丁目	2 093	- 47	995	- 26	1 098	- 21	金森東1丁目
金森東2丁目	1 226	- 5	585	- 3	641	- 2	金森東2丁目
金森東3丁目	1 907	0	889	- 10	1 018	+ 10	金森東3丁目

地 域	人 口		男		女		地 域
		対前年増減		対前年増減		対前年増減	
金森東4丁目	1 913	- 50	925	- 28	988	- 22	金森東4丁目
上小山田町	4 716	- 71	2 359	- 50	2 357	- 21	上小山田町
木曾西1丁目	2 182	+ 71	1 048	+ 35	1 134	+ 36	木曾西1丁目
木曾西2丁目	958	+ 16	476	+ 6	482	+ 10	木曾西2丁目
木曾西3丁目	1 509	0	715	- 1	794	+ 1	木曾西3丁目
木曾西4丁目	1 742	+ 12	856	+ 10	886	+ 2	木曾西4丁目
木曾西5丁目	2 162	+ 141	1 062	+ 67	1 100	+ 74	木曾西5丁目
木曾東1丁目	4 461	- 77	2 040	- 45	2 421	- 32	木曾東1丁目
木曾東2丁目	2 263	- 57	1 129	- 31	1 134	- 26	木曾東2丁目
木曾東3丁目	3 368	- 28	1 626	- 31	1 742	+ 3	木曾東3丁目
木曾東4丁目	4 578	- 114	2 286	- 57	2 292	- 57	木曾東4丁目
木曾町	361	+ 9	180	+ 7	181	+ 2	木曾町
高ヶ坂1丁目	380	+ 25	192	+ 15	188	+ 10	高ヶ坂1丁目
高ヶ坂2丁目	1 491	+ 4	751	- 2	740	+ 6	高ヶ坂2丁目
高ヶ坂3丁目	2 443	- 9	1 242	- 12	1 201	+ 3	高ヶ坂3丁目
高ヶ坂4丁目	1 510	+ 31	719	+ 16	791	+ 15	高ヶ坂4丁目
高ヶ坂5丁目	1 231	- 29	596	- 20	635	- 9	高ヶ坂5丁目
高ヶ坂6丁目	1 030	- 13	522	- 15	508	+ 2	高ヶ坂6丁目
高ヶ坂7丁目	2 405	- 16	1 165	- 18	1 240	+ 2	高ヶ坂7丁目
下小山田町	3 820	+ 6	1 869	+ 6	1 951	0	下小山田町
真光寺1丁目	2 087	- 14	1 042	- 6	1 045	- 8	真光寺1丁目
真光寺2丁目	1 541	- 13	740	+ 1	801	- 14	真光寺2丁目
真光寺3丁目	1 735	- 46	844	- 23	891	- 23	真光寺3丁目
真光寺町	1 565	+ 1	810	- 1	755	+ 2	真光寺町
函師町	8 324	- 86	4 191	- 55	4 133	- 31	函師町
忠生1丁目	1 483	- 37	747	- 7	736	- 30	忠生1丁目
忠生2丁目	2 595	+ 17	1 295	- 3	1 300	+ 20	忠生2丁目
忠生3丁目	2 082	- 13	1 021	- 1	1 061	- 12	忠生3丁目
忠生4丁目	1 062	- 29	531	- 11	531	- 18	忠生4丁目
玉川学園1丁目	2 238	+ 23	1 057	- 4	1 181	+ 27	玉川学園1丁目
玉川学園2丁目	1 648	+ 70	748	+ 30	900	+ 40	玉川学園2丁目
玉川学園3丁目	2 345	+ 2	1 104	+ 7	1 241	- 5	玉川学園3丁目
玉川学園4丁目	1 940	+ 22	911	+ 9	1 029	+ 13	玉川学園4丁目
玉川学園5丁目	2 675	+ 66	1 280	+ 18	1 395	+ 48	玉川学園5丁目
玉川学園6丁目	375	- 17	163	- 11	212	- 6	玉川学園6丁目
玉川学園7丁目	2 797	+ 41	1 323	+ 11	1 474	+ 30	玉川学園7丁目
玉川学園8丁目	2 555	+ 15	1 210	+ 3	1 345	+ 12	玉川学園8丁目
つくし野1丁目	1 799	- 33	843	- 16	956	- 17	つくし野1丁目
つくし野2丁目	1 727	- 23	809	- 26	918	+ 3	つくし野2丁目
つくし野3丁目	1 467	+ 42	708	+ 21	759	+ 21	つくし野3丁目
つくし野4丁目	1 541	- 6	736	+ 4	805	- 10	つくし野4丁目
鶴川1丁目	1 390	- 19	691	- 18	699	- 1	鶴川1丁目
鶴川2丁目	2 431	+ 45	1 166	+ 19	1 265	+ 26	鶴川2丁目
鶴川3丁目	1 477	- 15	756	- 5	721	- 10	鶴川3丁目
鶴川4丁目	2 471	- 17	1 190	- 13	1 281	- 4	鶴川4丁目
鶴川5丁目	2 667	- 120	1 261	- 58	1 406	- 62	鶴川5丁目
鶴川6丁目	1 872	- 28	853	- 19	1 019	- 9	鶴川6丁目
鶴間1丁目	1 049	+ 4	488	+ 2	561	+ 2	鶴間1丁目
鶴間2丁目	354	- 5	163	- 2	191	- 3	鶴間2丁目
鶴間3丁目	875	+ 25	400	+ 24	475	+ 1	鶴間3丁目
鶴間4丁目	1 371	+ 1	659	+ 3	712	- 2	鶴間4丁目

地 域	人 口		男		女		地 域
		対前年増減		対前年増減		対前年増減	
鶴間5丁目	1 009	- 22	487	- 12	522	- 10	鶴間5丁目
鶴間6丁目	2 451	+ 10	1 215	- 3	1 236	+ 13	鶴間6丁目
鶴間7丁目	853	+ 14	446	+ 16	407	- 2	鶴間7丁目
鶴間8丁目	873	+ 4	434	- 1	439	+ 5	鶴間8丁目
常盤町	4 812	+ 91	2 450	+ 45	2 362	+ 46	常盤町
中町1丁目	2 947	+ 8	1 425	- 16	1 522	+ 24	中町1丁目
中町2丁目	2 120	- 1	1 054	- 16	1 066	+ 15	中町2丁目
中町3丁目	2 809	+ 102	1 408	+ 73	1 401	+ 29	中町3丁目
中町4丁目	2 319	+ 42	1 125	+ 10	1 194	+ 32	中町4丁目
成瀬1丁目	1 891	+ 9	943	+ 1	948	+ 8	成瀬1丁目
成瀬2丁目	1 529	- 3	762	- 4	767	+ 1	成瀬2丁目
成瀬3丁目	700	+ 47	355	+ 21	345	+ 26	成瀬3丁目
成瀬4丁目	661	- 14	339	- 4	322	- 10	成瀬4丁目
成瀬5丁目	882	+ 6	439	+ 5	443	+ 1	成瀬5丁目
成瀬6丁目	1 431	+ 44	703	+ 12	728	+ 32	成瀬6丁目
成瀬7丁目	1 471	- 44	620	- 22	851	- 22	成瀬7丁目
成瀬8丁目	1 159	+ 3	580	+ 7	579	- 4	成瀬8丁目
成瀬が丘1丁目	1 235	+ 16	626	+ 15	609	+ 1	成瀬が丘1丁目
成瀬が丘2丁目	1 227	+ 12	589	+ 8	638	+ 4	成瀬が丘2丁目
成瀬が丘3丁目	2 055	- 42	1 022	- 11	1 033	- 31	成瀬が丘3丁目
成瀬台1丁目	1 723	- 7	838	- 3	885	- 4	成瀬台1丁目
成瀬台2丁目	2 643	+ 87	1 293	+ 45	1 350	+ 42	成瀬台2丁目
成瀬台3丁目	1 829	- 20	860	- 8	969	- 12	成瀬台3丁目
成瀬台4丁目	1 859	+ 21	872	+ 4	987	+ 17	成瀬台4丁目
西成瀬1丁目	2 507	- 11	1 233	- 2	1 274	- 9	西成瀬1丁目
西成瀬2丁目	1 895	- 14	914	- 2	981	- 12	西成瀬2丁目
西成瀬3丁目	817	+ 3	406	0	411	+ 3	西成瀬3丁目
根岸1丁目	764	+ 4	384	- 4	380	+ 8	根岸1丁目
根岸2丁目	1 417	+ 23	685	+ 11	732	+ 12	根岸2丁目
根岸町	711	- 3	347	- 7	364	+ 4	根岸町
能ヶ谷1丁目	1 056	+ 24	481	+ 16	575	+ 8	能ヶ谷1丁目
能ヶ谷2丁目	1 384	+ 15	699	+ 23	685	- 8	能ヶ谷2丁目
能ヶ谷3丁目	873	+ 17	435	+ 3	438	+ 14	能ヶ谷3丁目
能ヶ谷4丁目	1 544	- 17	727	- 6	817	- 11	能ヶ谷4丁目
能ヶ谷5丁目	1 779	- 12	858	0	921	- 12	能ヶ谷5丁目
能ヶ谷6丁目	1 884	+ 30	943	+ 14	941	+ 16	能ヶ谷6丁目
能ヶ谷7丁目	2 298	- 21	1 096	- 8	1 202	- 13	能ヶ谷7丁目
野津田町 <sup>(注2)</sup>	10 439	+ 26	5 155	+ 10	5 284	+ 16	野津田町 <sup>(注2)</sup>
原町田1丁目	3 140	- 20	1 535	+ 7	1 605	- 27	原町田1丁目
原町田2丁目	4 259	+ 4	2 200	+ 33	2 059	- 29	原町田2丁目
原町田3丁目	1 715	+ 338	864	+ 170	851	+ 168	原町田3丁目
原町田4丁目	2 730	- 5	1 318	- 1	1 412	- 4	原町田4丁目
原町田5丁目	2 649	+ 66	1 305	+ 12	1 344	+ 54	原町田5丁目
原町田6丁目	661	+ 57	335	+ 42	326	+ 15	原町田6丁目
東玉川学園1丁目	1 520	- 15	749	- 5	771	- 10	東玉川学園1丁目
東玉川学園2丁目	1 041	+ 2	510	+ 5	531	- 3	東玉川学園2丁目
東玉川学園3丁目	50	+ 1	21	0	29	+ 1	東玉川学園3丁目
東玉川学園4丁目	742	+ 8	371	- 1	371	+ 9	東玉川学園4丁目
広袴1丁目	146	- 28	140	- 20	6	- 8	広袴1丁目
広袴2丁目	1 151	+ 18	530	+ 3	621	+ 15	広袴2丁目
広袴3丁目	1 937	- 2	954	- 3	983	+ 1	広袴3丁目

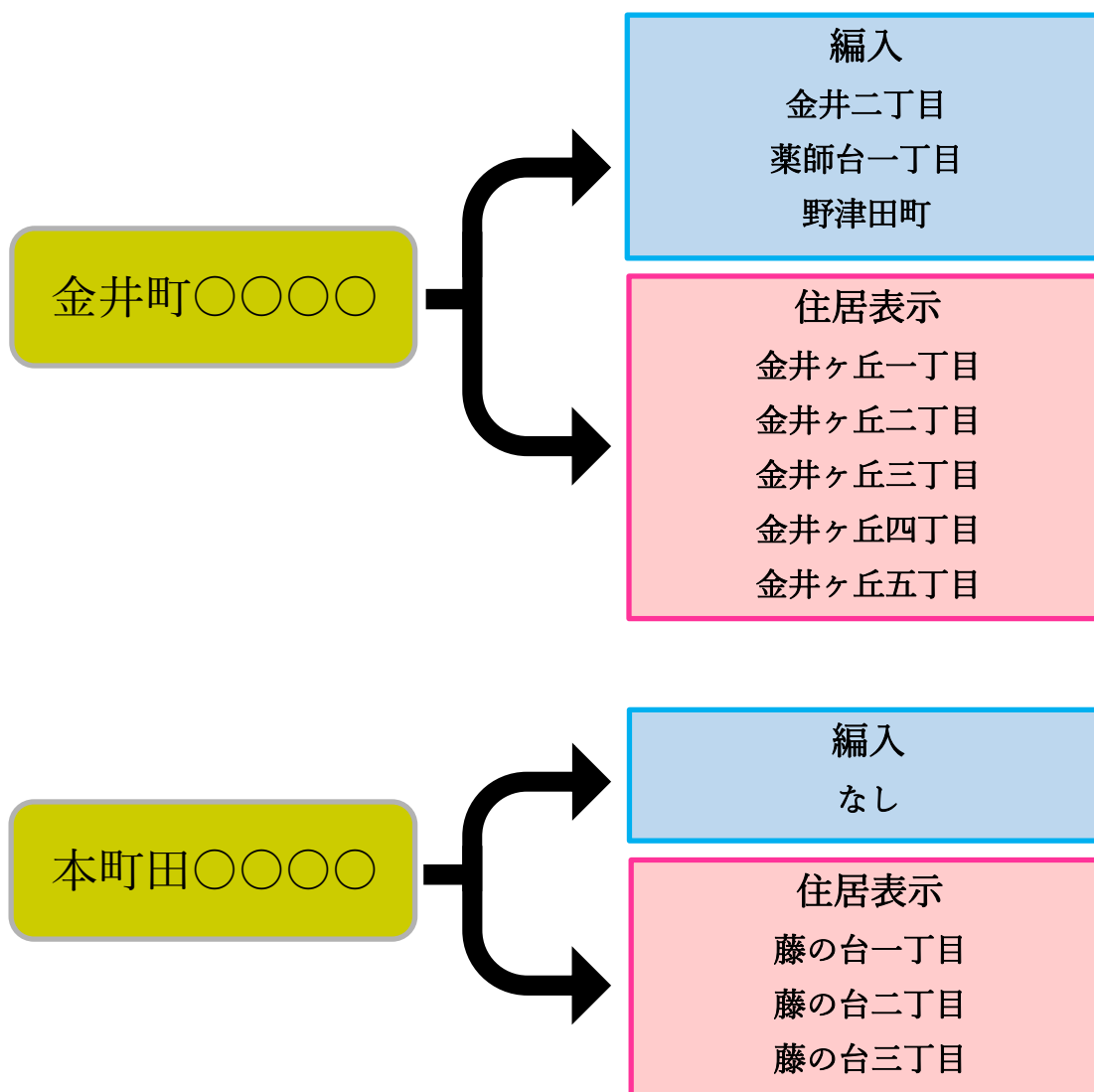
地 域	人 口		男		女		地 域
		対前年増減		対前年増減		対前年増減	
広袴4丁目	166	+ 10	81	+ 6	85	+ 4	広袴4丁目
広袴町	973	- 28	478	- 13	495	- 15	広袴町
藤の台1丁目 <sup>(注1)</sup>	1 682	…	802	…	880	…	藤の台1丁目
藤の台2丁目 <sup>(注1)</sup>	2 063	…	975	…	1 088	…	藤の台2丁目
藤の台3丁目 <sup>(注1)</sup>	995	…	506	…	489	…	藤の台3丁目
本町田 <sup>(注2)</sup>	21 120	-3 946	10 288	-1 899	10 832	-2 047	本町田 <sup>(注2)</sup>
南大谷	11 202	+ 29	5 510	- 11	5 692	+ 40	南大谷
南つくし野1丁目	1 081	- 12	519	+ 2	562	- 14	南つくし野1丁目
南つくし野2丁目	1 978	+ 37	929	+ 13	1 049	+ 24	南つくし野2丁目
南つくし野3丁目	1 419	- 10	718	- 5	701	- 5	南つくし野3丁目
南つくし野4丁目	1 256	+ 49	593	+ 19	663	+ 30	南つくし野4丁目
南成瀬1丁目	2 757	- 11	1 289	- 8	1 468	- 3	南成瀬1丁目
南成瀬2丁目	1 462	- 2	725	+ 3	737	- 5	南成瀬2丁目
南成瀬3丁目	1 061	+ 17	558	+ 5	503	+ 12	南成瀬3丁目
南成瀬4丁目	987	- 15	484	0	503	- 15	南成瀬4丁目
南成瀬5丁目	1 814	+ 1	897	- 2	917	+ 3	南成瀬5丁目
南成瀬6丁目	1 161	- 69	582	- 41	579	- 28	南成瀬6丁目
南成瀬7丁目	764	+ 19	387	+ 9	377	+ 10	南成瀬7丁目
南成瀬8丁目	433	+ 22	226	+ 18	207	+ 4	南成瀬8丁目
南町田1丁目	1 623	+ 12	799	+ 7	824	+ 5	南町田1丁目
南町田2丁目	1 916	+ 23	933	+ 17	983	+ 6	南町田2丁目
南町田3丁目	2 980	+ 64	1 453	+ 37	1 527	+ 27	南町田3丁目
南町田4丁目	1 869	+ 10	909	- 6	960	+ 16	南町田4丁目
南町田5丁目	2 766	+ 6	1 338	+ 5	1 428	+ 1	南町田5丁目
三輪町	6 647	- 54	3 516	- 22	3 131	- 32	三輪町
三輪緑山1丁目	1 668	- 21	787	- 7	881	- 14	三輪緑山1丁目
三輪緑山2丁目	1 243	- 16	566	- 9	677	- 7	三輪緑山2丁目
三輪緑山3丁目	1 302	- 13	617	- 9	685	- 4	三輪緑山3丁目
三輪緑山4丁目	953	+ 7	478	- 3	475	+ 10	三輪緑山4丁目
森野1丁目	2 540	+ 5	1 195	+ 4	1 345	+ 1	森野1丁目
森野2丁目	3 123	+ 23	1 502	+ 29	1 621	- 6	森野2丁目
森野3丁目	1 643	+ 7	802	+ 6	841	+ 1	森野3丁目
森野4丁目	2 189	- 10	998	+ 1	1 191	- 11	森野4丁目
森野5丁目	2 207	- 10	1 034	- 4	1 173	- 6	森野5丁目
森野6丁目	1 467	- 26	718	- 15	749	- 11	森野6丁目
薬師台1丁目 <sup>(注2)</sup>	666	+ 22	326	+ 16	340	+ 6	薬師台1丁目 <sup>(注2)</sup>
薬師台2丁目	1 059	- 8	526	- 9	533	+ 1	薬師台2丁目
薬師台3丁目	1 074	- 12	496	- 1	578	- 11	薬師台3丁目
矢部町	1 659	+ 3	862	+ 2	797	+ 1	矢部町
山崎1丁目	807	- 4	387	- 1	420	- 3	山崎1丁目
山崎町	15 130	- 299	7 207	- 127	7 923	- 172	山崎町

(注1) 2020年7月25日から、金井町・藤の台団地地区は  
『金井ヶ丘1丁目～5丁目』、『藤の台1丁目～3丁目』に変更になりました。  
(注2) 注1の住所整理に伴い、区域の一部変更がありました。

## 《参考》住所変更について

2020年には金井町・藤の台団地地区で住所整理が実施されました。

それに伴い、7月25日から金井町・藤の台団地地区は、『金井ヶ丘一丁目～金井ヶ丘五丁目』『藤の台一丁目～藤の台三丁目』に変更になりました。



## 4. 人口密度

2021年(令和3年)1月1日現在

地 域	人口総数 (人)	面積 (km <sup>2</sup> )	人口密度 (人/km <sup>2</sup> )
町田市全域	429 152	71.59	5 994.2
相原町	14 981	6.999	2 140.3
旭町1丁目	1 772	0.192	9 217.9
旭町2丁目	1 023	0.132	7 737.9
旭町3丁目	2 101	0.291	7 222.8
大蔵町	9 181	1.259	7 294.9
小川1丁目	2 725	0.219	12 440.7
小川2丁目	2 655	0.237	11 218.2
小川3丁目	1 180	0.115	10 293.6
小川4丁目	1 299	0.119	10 883.4
小川5丁目	1 969	0.076	25 992.6
小川6丁目	2 988	0.123	24 205.6
小川7丁目	978	0.065	15 094.4
小野路町	3 749	4.326	866.7
小山ヶ丘1丁目	1 748	0.285	6 132.5
小山ヶ丘2丁目	649	0.369	1 760.4
小山ヶ丘3丁目	1 598	0.379	4 216.5
小山ヶ丘4丁目	4 513	0.439	10 279.8
小山ヶ丘5丁目	2 447	0.282	8 691.0
小山ヶ丘6丁目	846	0.210	4 023.6
小山田桜台1丁目	1 600	0.258	6 211.2
小山田桜台2丁目	1 820	0.223	8 162.3
小山町	18 803	2.360	7 966.6
金井1丁目	1 672	0.235	7 120.8
金井2丁目	1 351	0.211	6 407.3
金井3丁目	1 438	0.229	6 286.0
金井4丁目	1 101	0.151	7 286.9
金井5丁目	1 647	0.199	8 282.4
金井6丁目	1 736	0.218	7 955.9
金井7丁目	884	0.099	8 885.7
金井8丁目	1 433	0.191	7 515.6
金井ヶ丘1丁目	1 328	0.212	6 268.1
金井ヶ丘2丁目	1 804	0.225	8 029.2
金井ヶ丘3丁目	1 513	0.182	8 290.6
金井ヶ丘4丁目	2 359	0.242	9 753.5
金井ヶ丘5丁目	0	0.031	0.0
金井町	15	0.034	439.2
金森1丁目	2 785	0.239	11 633.6
金森2丁目	3 133	0.269	11 633.4
金森3丁目	1 727	0.222	7 764.1
金森4丁目	2 215	0.205	10 806.4
金森5丁目	588	0.098	5 990.7
金森6丁目	2 068	0.269	7 691.5
金森7丁目	1 941	0.176	11 052.0
金森東1丁目	2 093	0.216	9 704.5
金森東2丁目	1 226	0.136	9 015.2
金森東3丁目	1 907	0.189	10 089.8
金森東4丁目	1 913	0.215	8 914.4
上小山田町	4 716	3.103	1 520.0

地 域	人口総数 (人)	面積 (km <sup>2</sup> )	人口密度 (人/km <sup>2</sup> )
木曽西1丁目	2 182	0.277	7 866.0
木曽西2丁目	958	0.195	4 908.5
木曽西3丁目	1 509	0.246	6 130.4
木曽西4丁目	1 742	0.243	7 173.5
木曽西5丁目	2 162	0.258	8 394.8
木曽東1丁目	4 461	0.339	13 152.2
木曽東2丁目	2 263	0.190	11 888.5
木曽東3丁目	3 368	0.299	11 278.3
木曽東4丁目	4 578	0.408	11 220.1
木曽町	361	0.040	9 045.6
高ヶ坂1丁目	380	0.117	3 259.3
高ヶ坂2丁目	1 491	0.158	9 451.7
高ヶ坂3丁目	2 443	0.197	12 379.4
高ヶ坂4丁目	1 510	0.136	11 068.9
高ヶ坂5丁目	1 231	0.142	8 666.9
高ヶ坂6丁目	1 030	0.136	7 550.4
高ヶ坂7丁目	2 405	0.270	8 901.2
下小山田町	3 820	3.876	985.5
真光寺1丁目	2 087	0.227	9 199.5
真光寺2丁目	1 541	0.256	6 013.1
真光寺3丁目	1 735	0.170	10 207.6
真光寺町	1 565	1.025	1 527.2
図師町	8 324	2.841	2 929.5
忠生1丁目	1 483	0.230	6 456.8
忠生2丁目	2 595	0.296	8 768.0
忠生3丁目	2 082	0.234	8 888.1
忠生4丁目	1 062	0.173	6 154.2
玉川学園1丁目	2 238	0.204	10 990.0
玉川学園2丁目	1 648	0.217	7 580.3
玉川学園3丁目	2 345	0.225	10 419.2
玉川学園4丁目	1 940	0.231	8 404.3
玉川学園5丁目	2 675	0.271	9 877.6
玉川学園6丁目	375	0.392	957.0
玉川学園7丁目	2 797	0.310	9 024.9
玉川学園8丁目	2 555	0.250	10 229.7
つくし野1丁目	1 799	0.269	6 677.2
つくし野2丁目	1 727	0.266	6 487.8
つくし野3丁目	1 467	0.228	6 438.1
つくし野4丁目	1 541	0.233	6 610.0
鶴川1丁目	1 390	0.134	10 378.0
鶴川2丁目	2 431	0.201	12 113.7
鶴川3丁目	1 477	0.166	8 901.2
鶴川4丁目	2 471	0.241	10 267.5
鶴川5丁目	2 667	0.223	11 982.1
鶴川6丁目	1 872	0.230	8 130.4
鶴間1丁目	1 049	0.136	7 726.4
鶴間2丁目	354	0.079	4 471.8
鶴間3丁目	875	0.256	3 416.2
鶴間4丁目	1 371	0.144	9 532.7
鶴間5丁目	1 009	0.141	7 165.3

地 域	人口総数 (人)	面積 (km <sup>2</sup> )	人口密度 (人/km <sup>2</sup> )
鶴間6丁目	2 451	0.277	8 834.8
鶴間7丁目	853	0.206	4 137.2
鶴間8丁目	873	0.200	4 356.8
常盤町	4 812	0.824	5 838.8
中町1丁目	2 947	0.213	13 849.5
中町2丁目	2 120	0.169	12 538.5
中町3丁目	2 809	0.188	14 945.2
中町4丁目	2 319	0.186	12 481.1
成瀬1丁目	1 891	0.182	10 409.0
成瀬2丁目	1 529	0.146	10 499.2
成瀬3丁目	700	0.093	7 512.5
成瀬4丁目	661	0.150	4 403.1
成瀬5丁目	882	0.149	5 935.0
成瀬6丁目	1 431	0.122	11 712.6
成瀬7丁目	1 471	0.184	7 987.4
成瀬8丁目	1 159	0.121	9 583.4
成瀬が丘1丁目	1 235	0.108	11 402.9
成瀬が丘2丁目	1 227	0.110	11 193.6
成瀬が丘3丁目	2 055	0.163	12 606.3
成瀬台1丁目	1 723	0.168	10 282.3
成瀬台2丁目	2 643	0.307	8 619.2
成瀬台3丁目	1 829	0.225	8 123.9
成瀬台4丁目	1 859	0.201	9 269.0
西成瀬1丁目	2 507	0.214	11 697.8
西成瀬2丁目	1 895	0.227	8 348.6
西成瀬3丁目	817	0.164	4 994.4
根岸1丁目	764	0.156	4 907.8
根岸2丁目	1 417	0.238	5 947.4
根岸町	711	0.140	5 083.7
能ヶ谷1丁目	1 056	0.132	7 973.9
能ヶ谷2丁目	1 384	0.179	7 750.4
能ヶ谷3丁目	873	0.090	9 740.5
能ヶ谷4丁目	1 544	0.205	7 521.2
能ヶ谷5丁目	1 779	0.197	9 036.7
能ヶ谷6丁目	1 884	0.234	8 045.5
能ヶ谷7丁目	2 298	0.347	6 628.8
野津田町	10 439	3.044	3 429.2
原町田1丁目	3 140	0.170	18 458.1
原町田2丁目	4 259	0.207	20 573.8
原町田3丁目	1 715	0.125	13 758.7
原町田4丁目	2 730	0.194	14 089.8
原町田5丁目	2 649	0.161	16 467.7
原町田6丁目	661	0.159	4 163.6
東玉川学園1丁目	1 520	0.141	10 759.8
東玉川学園2丁目	1 041	0.126	8 249.7
東玉川学園3丁目	50	0.150	332.8
東玉川学園4丁目	742	0.106	6 975.6
広袴1丁目	146	0.096	1 519.2
広袴2丁目	1 151	0.135	8 520.1
広袴3丁目	1 937	0.201	9 629.3
広袴4丁目	166	0.018	8 999.0

地 域	人口総数 (人)	面積 (km <sup>2</sup> )	人口密度 (人/km <sup>2</sup> )
広袴町	973	0.215	4 530.5
藤の台1丁目	1 682	0.126	13 395.0
藤の台2丁目	2 063	0.129	15 996.6
藤の台3丁目	995	0.080	12 383.7
本町田	21 120	2.837	7 445.7
南大谷	11 202	1.277	8 773.1
南つくし野1丁目	1 081	0.122	8 828.2
南つくし野2丁目	1 978	0.265	7 450.8
南つくし野3丁目	1 419	0.115	12 351.3
南つくし野4丁目	1 256	0.152	8 289.9
南成瀬1丁目	2 757	0.181	15 213.3
南成瀬2丁目	1 462	0.138	10 574.4
南成瀬3丁目	1 061	0.103	10 274.0
南成瀬4丁目	987	0.117	8 449.6
南成瀬5丁目	1 814	0.174	10 412.6
南成瀬6丁目	1 161	0.114	10 179.9
南成瀬7丁目	764	0.102	7 490.3
南成瀬8丁目	433	0.196	2 206.8
南町田1丁目	1 623	0.260	6 241.9
南町田2丁目	1 916	0.130	14 781.0
南町田3丁目	2 980	0.241	12 354.2
南町田4丁目	1 869	0.214	8 718.5
南町田5丁目	2 766	0.147	18 876.9
三輪町	6 647	2.061	3 224.4
三輪緑山1丁目	1 668	0.403	4 137.5
三輪緑山2丁目	1 243	0.171	7 260.7
三輪緑山3丁目	1 302	0.175	7 434.2
三輪緑山4丁目	953	0.172	5 533.9
森野1丁目	2 540	0.241	10 541.0
森野2丁目	3 123	0.274	11 384.1
森野3丁目	1 643	0.142	11 548.8
森野4丁目	2 189	0.173	12 622.6
森野5丁目	2 207	0.235	9 390.2
森野6丁目	1 467	0.221	6 629.8
薬師台1丁目	666	0.110	6 033.8
薬師台2丁目	1 059	0.117	9 030.6
薬師台3丁目	1 074	0.179	6 007.9
矢部町	1 659	0.318	5 220.1
山崎1丁目	807	0.065	12 413.3
山崎町	15 130	2.075	7 291.5

## 5. 人口増減の内訳

2020年(R2)

期間	全体の増減	自然増減			社会増減						
		増減	出生	死亡	他県との移動			都内間の移動			その他 <sup>注</sup> の増減
					増減	転入	転出	増減	転入	転出	
年間	+ 331	-1 618	2 464	4 082	+1 484	11 970	10 486	+ 216	5 031	4 815	+ 249
1月中	- 142	- 194	231	425	+ 56	749	693	- 37	292	329	+ 33
2月中	- 146	- 201	149	350	+ 88	899	811	- 62	360	422	+ 29
3月中	+ 318	- 153	208	361	+ 473	2 217	1 744	- 73	698	771	+ 71
4月中	+ 462	- 104	221	325	+ 287	1 451	1 164	+ 77	548	471	+ 202
5月中	- 1	- 87	203	290	+ 34	674	640	+ 21	307	286	+ 31
6月中	- 47	- 114	201	315	+ 67	792	725	- 15	329	344	+ 15
7月中	+ 56	- 100	210	310	+ 119	906	787	+ 68	412	344	- 31
8月中	- 145	- 122	229	351	- 12	832	844	+ 7	410	403	- 18
9月中	+ 24	- 99	230	329	+ 115	869	754	+ 52	426	374	- 44
10月中	+ 58	- 82	213	295	+ 75	863	788	+ 71	424	353	- 6
11月中	- 146	- 153	202	355	+ 33	804	771	+ 18	382	364	- 44
12月中	+ 40	- 209	167	376	+ 149	914	765	+ 89	443	354	+ 11

2019年(H31・R1)

期間	全体の増減	自然増減			社会増減						
		増減	出生	死亡	他県との移動			都内間の移動			その他 <sup>注</sup> の増減
					増減	転入	転出	増減	転入	転出	
年間	+ 136	-1 530	2 547	4 077	+2 042	12 678	10 636	- 627	4 486	5 113	+ 251
1月中	- 128	- 230	204	434	+ 143	800	657	- 72	284	356	+ 31
2月中	- 55	- 133	222	355	+ 164	984	820	- 87	332	419	+ 1
3月中	+ 204	- 160	182	342	+ 321	2 080	1 759	- 96	646	742	+ 139
4月中	+ 332	- 86	235	321	+ 434	1 682	1 248	- 38	505	543	+ 22
5月中	+ 23	- 72	235	307	+ 131	992	861	- 15	346	361	- 21
6月中	+ 61	- 80	209	289	+ 125	846	721	- 36	335	371	+ 52
7月中	+ 46	- 119	239	358	+ 186	961	775	- 15	360	375	- 6
8月中	+ 4	- 135	196	331	+ 159	955	796	+ 8	395	387	- 28
9月中	- 114	- 140	221	361	+ 9	795	786	- 52	317	369	+ 69
10月中	- 6	- 109	219	328	+ 131	892	761	- 29	327	356	+ 1
11月中	- 88	- 133	199	332	+ 118	834	716	- 66	332	398	- 7
12月中	- 143	- 133	186	319	+ 121	857	736	- 129	307	436	- 2

注:その他の増加は、実態調査・帰化等による職権記載者数です

その他の減少は、実態調査・国籍離脱等による職権消除者数です



# 「市の統計」をホームページで閲覧する方法のご案内

## 検索サイトから閲覧する方法

① 検索サイトで「町田市」と検索する。

町田市 検索



各分野ごとの統計データを見ることができます。

## QRコードから閲覧する方法

このQRコードを読み込むと、「市の統計」のページを閲覧できます。



## 2021年1月町田市の人口

2021年2月発行

編集・発行 町田市役所総務部市政情報課  
〒194-8520 町田市森野2丁目2番22号  
電話：042-724-2106（直通）