


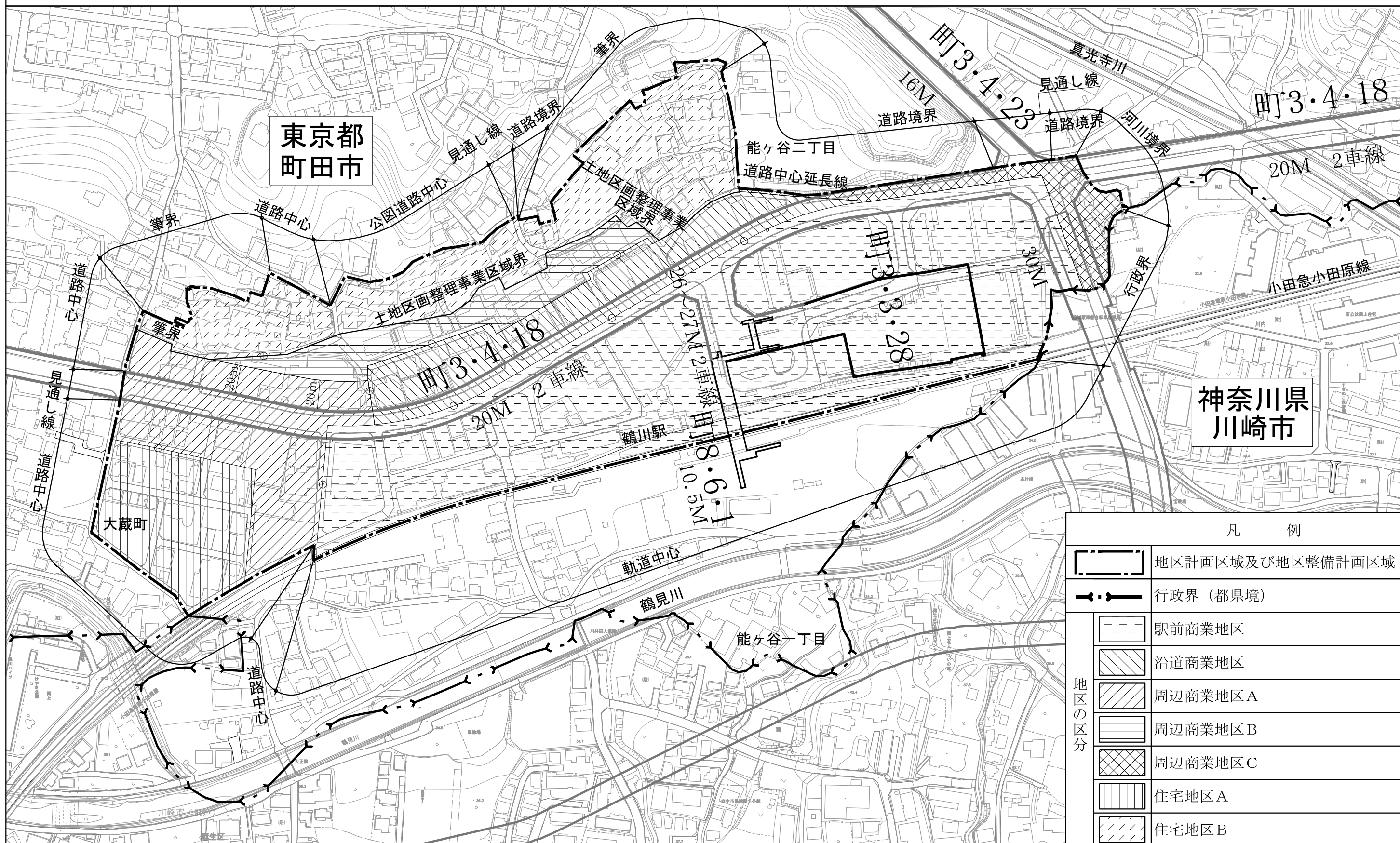
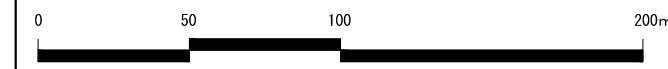
町田都市計画地区計画  
鶴川駅北地区地区計画

計画図 1

〔町田市決定〕



S=1/2500



凡 例		
	地区計画区域及び地区整備計画区域	
	行政界（都県境）	
地区の区分		駅前商業地区
		沿道商業地区
		周辺商業地区A
		周辺商業地区B
		周辺商業地区C
		住宅地区A
	住宅地区B	

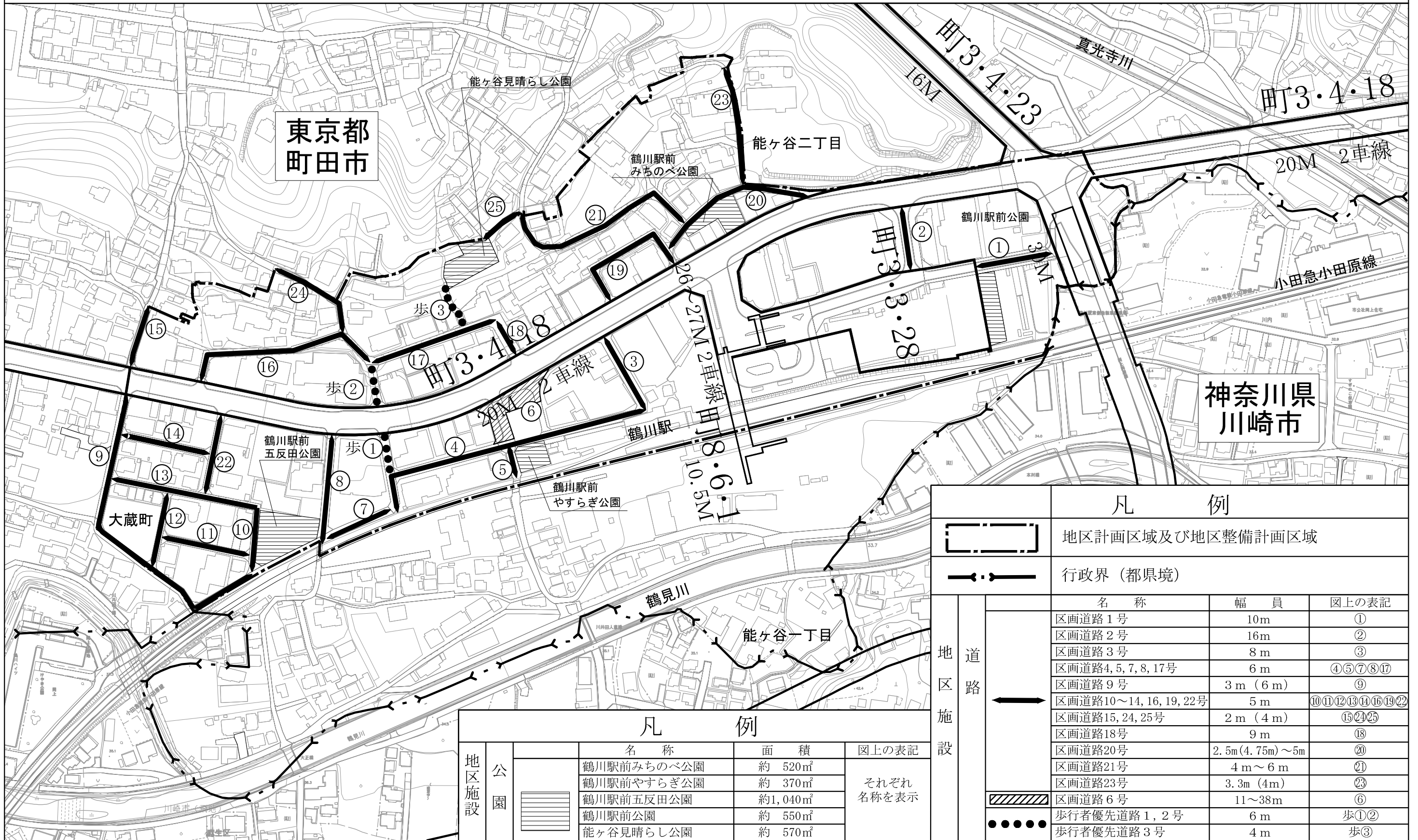
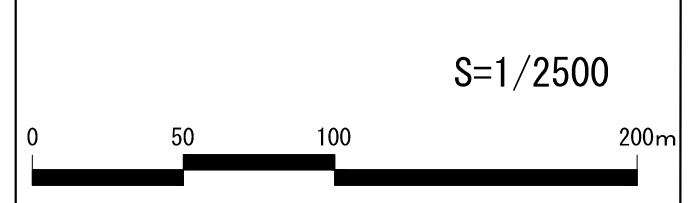
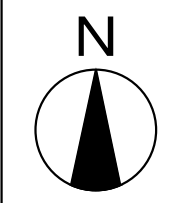
この地図は、「H29 町田市共通地形図 (1/2500)」を使用して作成したものです。  
 この地図は、東京都知事の承認を受けて、東京都縮尺1/2,500の地形図（道路網図）を使用して作成したものです。  
 ただし、計画線は、都市計画道路の計画図から転記したものです。  
 (承認番号) 30都市基街都第166号、平成30年9月19日

この地図は、川崎市の承認を得て同市発行の都市計画基本図を複製したものです。  
 承認番号 (川崎市指令ま計第78号)  
 この地図は、川崎市の承認を得て同市保有の都市計画データを使用したものです。  
 承認番号 (川崎市指令ま計第77号)

町田都市計画地区計画  
鶴川駅北地区地区計画

計画図 2

〔町田市決定〕



凡 例				
		地区計画区域及び地区整備計画区域		
		行政界（都県境）		
地区 道路		名称	幅員	図上の表記
		区画道路1号	10m	①
		区画道路2号	16m	②
		区画道路3号	8m	③
		区画道路4, 5, 7, 8, 17号	6m	④⑤⑦⑧⑬
		区画道路9号	3m (6m)	⑨
		区画道路10~14, 16, 19, 22号	5m	⑩⑪⑫⑬⑭⑯⑲⑳
		区画道路15, 24, 25号	2m (4m)	⑮⑳㉑
		区画道路18号	9m	⑱
		区画道路20号	2.5m(4.75m)~5m	㉒
区画道路21号	4m~6m	㉓		
区画道路23号	3.3m(4m)	㉔		
地区 施設		区画道路6号	11~38m	⑥
		歩行者優先道路1, 2号	6m	歩①②
地区 施設		歩行者優先道路3号	4m	歩③

凡 例				
地区 公園		名称	面積	図上の表記 それぞれ 名称を表示
		鶴川駅前みちのべ公園	約 520㎡	
		鶴川駅前やすらぎ公園	約 370㎡	
		鶴川駅前五反田公園	約1,040㎡	
		鶴川駅前公園	約 550㎡	
能ヶ谷見晴らし公園	約 570㎡			

この地図は、「H29 町田市共通地形図 (1/2500)」を使用して作成したものです。  
 この地図は、東京都知事の承認を受けて、東京都縮尺1/2,500の地形図を（道路網図）を使用して作成したものです。  
 ただし、計画線は、都市計画道路の計画図から転記したものです。  
 （承認番号）30都市基街都第166号、平成30年9月19日

この地図は、川崎市の承認を得て同市発行の都市計画基本図を複製したものです。  
 承認番号（川崎市指令ま計第78号）  
 この地図は、川崎市の承認を得て同市保有の都市計画データを使用したものです。  
 承認番号（川崎市指令ま計第77号）