

形質変更時要届出区域台帳

町田市

整理番号	整-27-1	指定年月日・指定番号	2016年3月30日・形-2	所在地	町田市野津田町180番2の一部	
調製・訂正年月日	2016年3月30日、2016年6月24日					
形質変更時要届出区域の概況	事業場敷地				面積	200㎡
法第14条第3項の規定に基づき指定された形質変更時要届出区域にあつては、その旨	法第14条第3項の規定に基づき指定された形質変更時要届出区域である。					
土壌汚染のおそれの把握、試料採取等を行う区画の選定等又は試料採取等を省略した土壌汚染状況調査の結果により指定された形質変更時要届出区域にあつては、その旨及び当該省略の理由						
汚染の除去等の措置が講じられた形質変更時要届出区域にあつては、その旨及び当該汚染の除去等の措置						
規則第58条第4項第9号から第11号までに該当する区域にあつては、その旨						
形質変更時要届出区域内の土壌の汚染状態	報告受理年月日	指定に係る特定有害物質の種類		適合しない基準項目		指定調査機関の名称
	2016年3月9日	鉛及びその化合物		含有量基準・溶出量基準・第二溶出量基準		ジオテック株式会社
				含有量基準・溶出量基準・第二溶出量基準		
				含有量基準・溶出量基準・第二溶出量基準		
				含有量基準・溶出量基準・第二溶出量基準		
土地の形質の変更の実施状況	届出(着手)時期	完了時期	土地の形質の変更の種類	実施者	土壌搬出	汚染土壌の処理方法
	2016年4月18日	2016年5月26日	汚染土壌の掘削除去	株式会社 大國技研	有・無	浄化等処理施設、分別等処理施設にて処理
					有・無	
					有・無	

備考1 この用紙の大きさは、日本工業規格A4とすること。

- 2 「形質変更時要届出区域内の土壌の汚染状態」については、土壌その他の試料の採取を行った日、当該試料の測定の結果等を記載した書類を添付すること。

土地の形質の変更をしようとする形質変更時要届出区域の状況を明らかにした図面  
土地の形質の変更の施工方法を明らかにした平面図および断面図

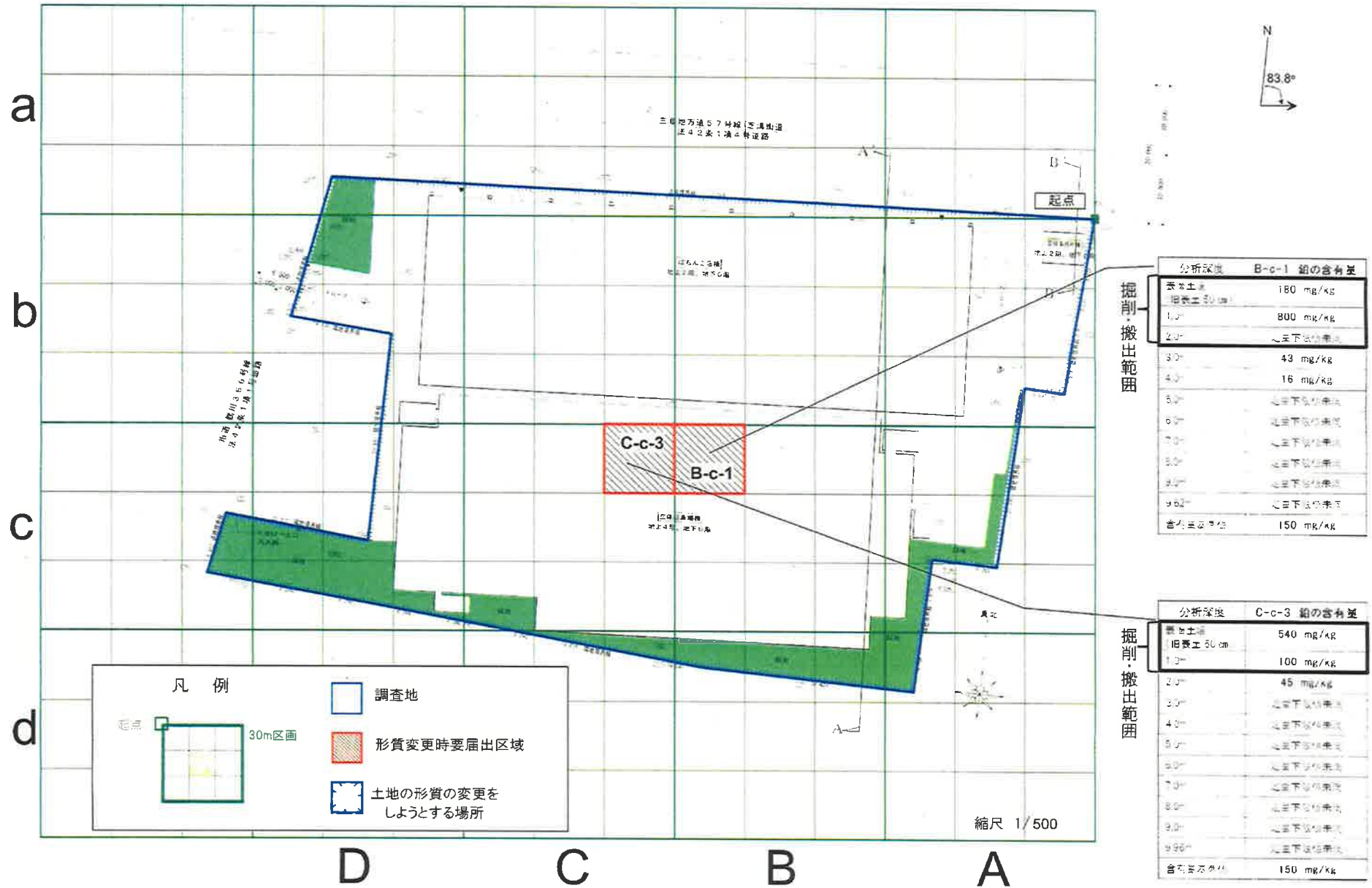


図5. 土壤汚染の状況図

土地の変更を明らかにした平面図 計画は西口であったが北口に変更した

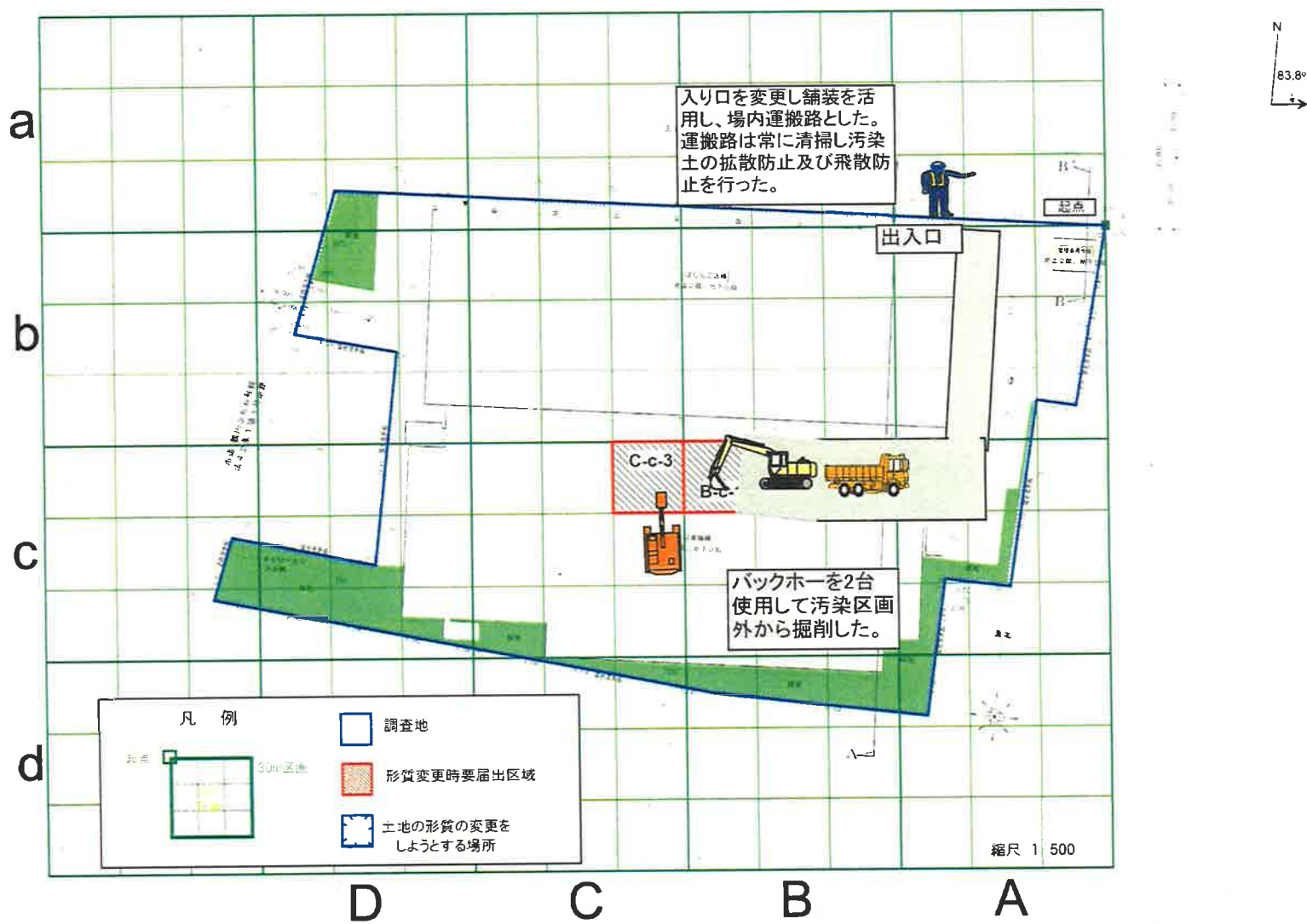


図6.施行方法平面図

土地の形質の変更を明らかにした平面図、立体図および断面図(3)(立体図、断面図)

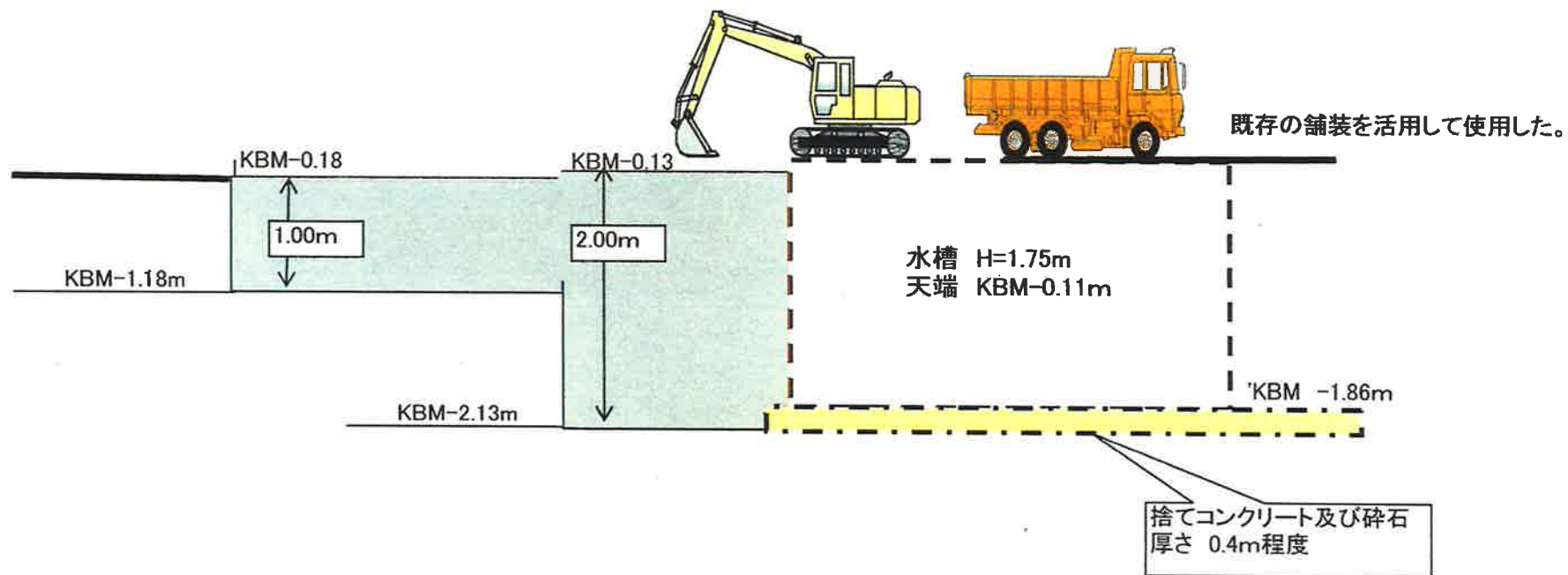


図7.施行方法断面図