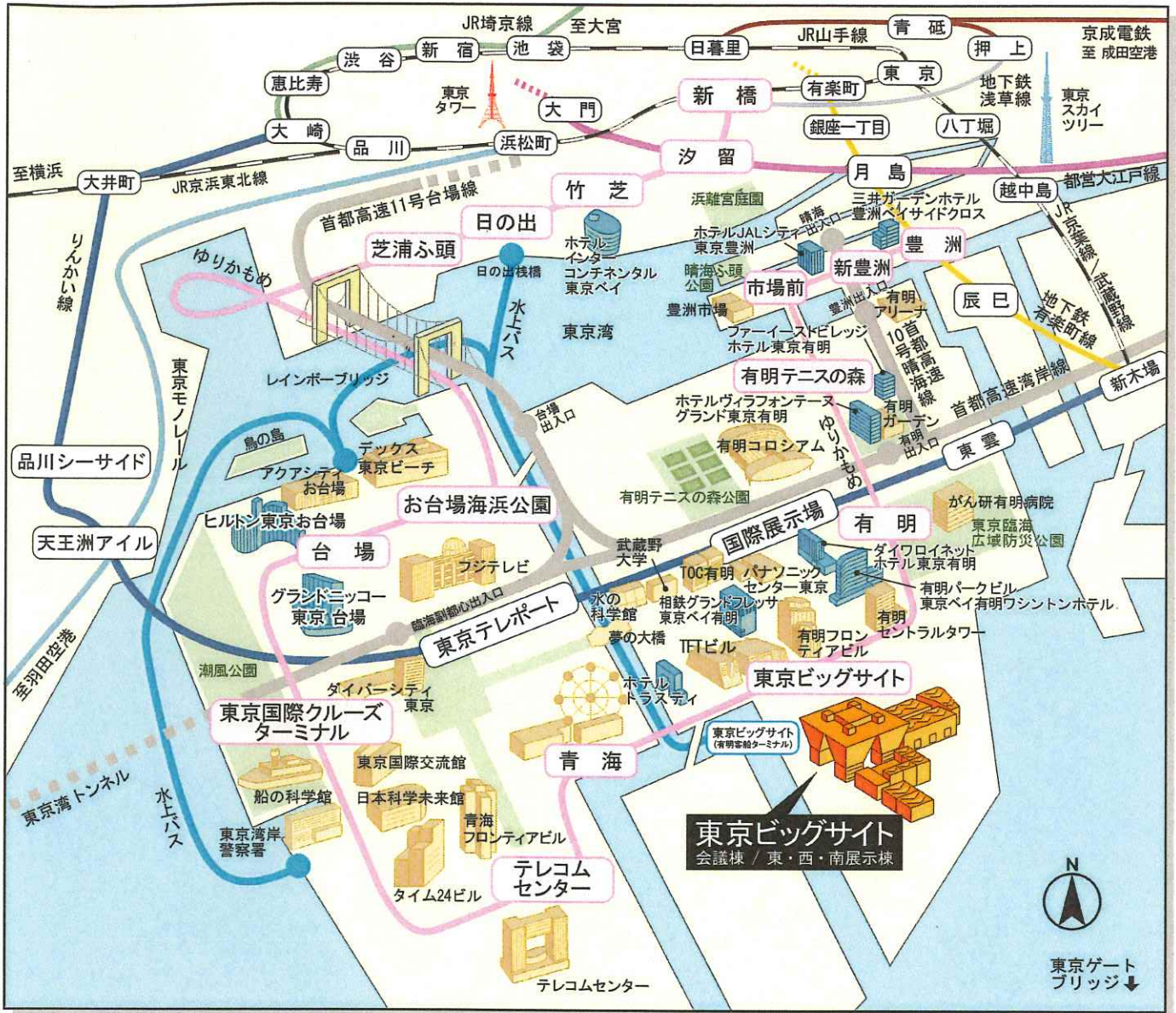


● 東京ビッグサイトへのアクセス ( : 周辺の宿泊施設)



 りんかい線

新木場駅	約5分	国際展示場駅	下車徒歩約7分	東京ビッグサイト
大崎駅	約14分			

※大崎駅よりJR埼京線相互直通運転。国際展示場駅から渋谷(約20分)、新宿(約25分)、池袋(約31分)、大宮(約56分)、川越(約78分)の各駅を直接結びます。

 ゆりかもめ

新橋駅	約22分	東京ビッグサイト駅	下車徒歩約3分	東京ビッグサイト
豊洲駅	約8分			

 都営バス

東京駅八重洲口 (東16系統、豊洲駅前経由)	約40分	東京ビッグサイト
東京駅丸の内南口 (都05-2系統、勝どき駅前経由)	約40分	
門前仲町 (門19系統、豊洲駅前経由)	約30分	

 京浜急行バス

横浜駅東口	約55分	東京ビッグサイト
-------	------	----------

 JRバス関東

東京駅	約30分	東京ビッグサイト	約6分	東京港フェリーターミナル
-----	------	----------	-----	--------------

 水上バス

日の出桟橋 (浜松町駅から徒歩約7分)	約30分	東京ビッグサイト (有明客船ターミナル)
------------------------	------	-------------------------

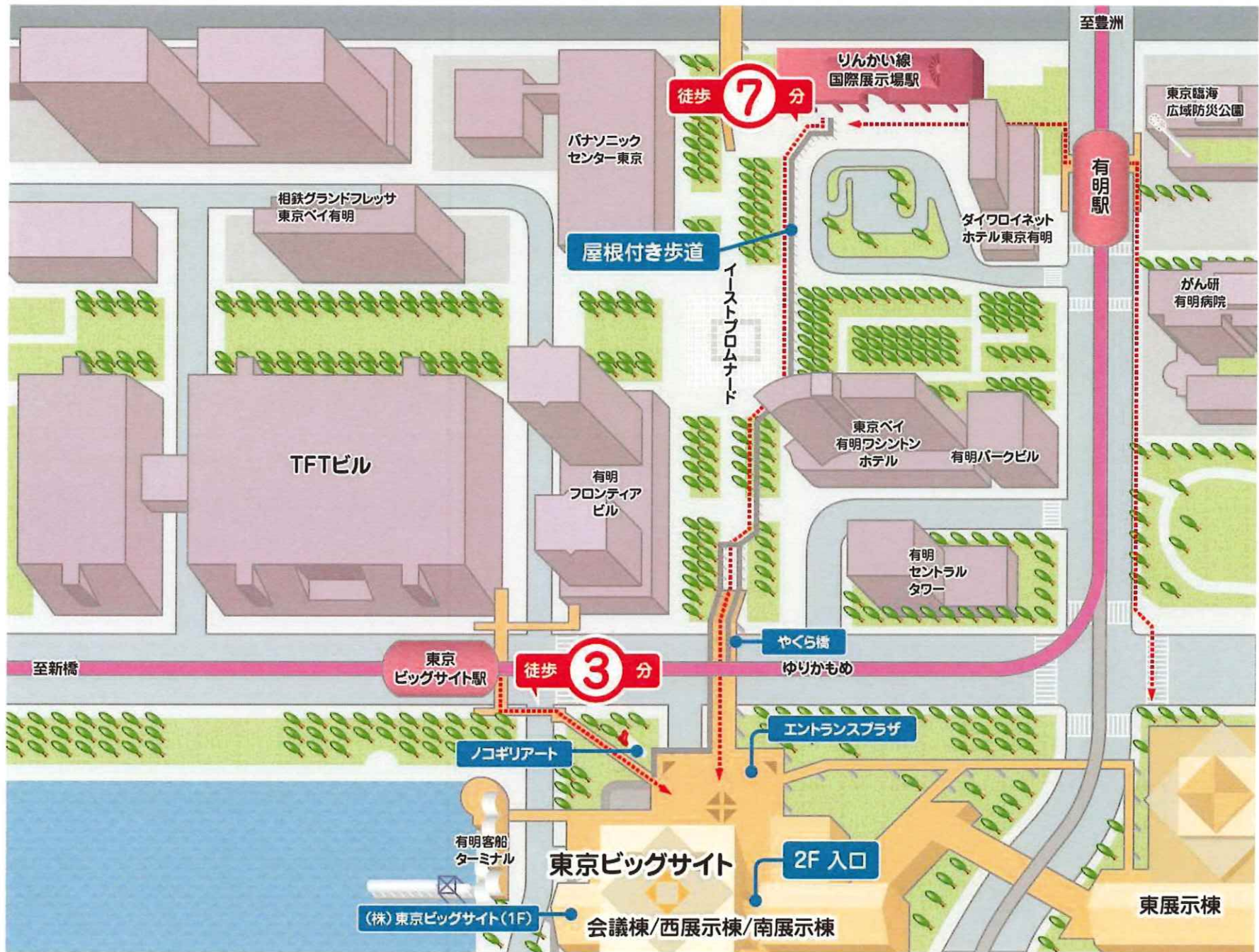
※不定期運行のため、最新の運行状況は東京都観光汽船HPにてご確認ください。

 車 ※首都高速ご利用の場合

都心方面	高速11号台場線	台場出入口から 約5分
横浜・羽田方面	高速湾岸線	臨海副都心出入口から 約5分
	高速10号晴海線	豊洲出入口から 約5分
千葉・葛西方面	高速湾岸線	有明出入口から 約5分
	高速10号晴海線	豊洲出入口から 約5分

■ アクセスマップ





カフェ・レストラン

- | | |
|-------------------------------|---------------------------|
| 1 イタリアンレストラン
アルポルト | 11 洋食
ロイヤルカフェテリア |
| 2 カフェ・軽食
タリーズコーヒー | 12 和食
築地食堂 源ちゃん |
| 3 フードコート
フードコート&ビア Eat IT! | 13 洋食
カレーショップ C&Cダイニング |
| 4 カフェ・軽食
プロント | 14 中華
香港飲茶楼 ル・パルク |
| 5 洋食
カフェテリア マーメイド | 15 カフェ・軽食
カフェテラス ロイヤル |
| 6 | 16 |
| 7 カフェ・軽食
スターバックス コーヒー | 17 軽食
FOOD SQUARE |
| 8 | |
| 9 洋食
日比谷 マツモトロー | |
| 10 和食
東京ベイキッチン | |

コンビニエンスストア

- A セブン-イレブン
- B ローソンエントランス店
- C ファミリーマート
- D ローソン南棟店

サービス施設

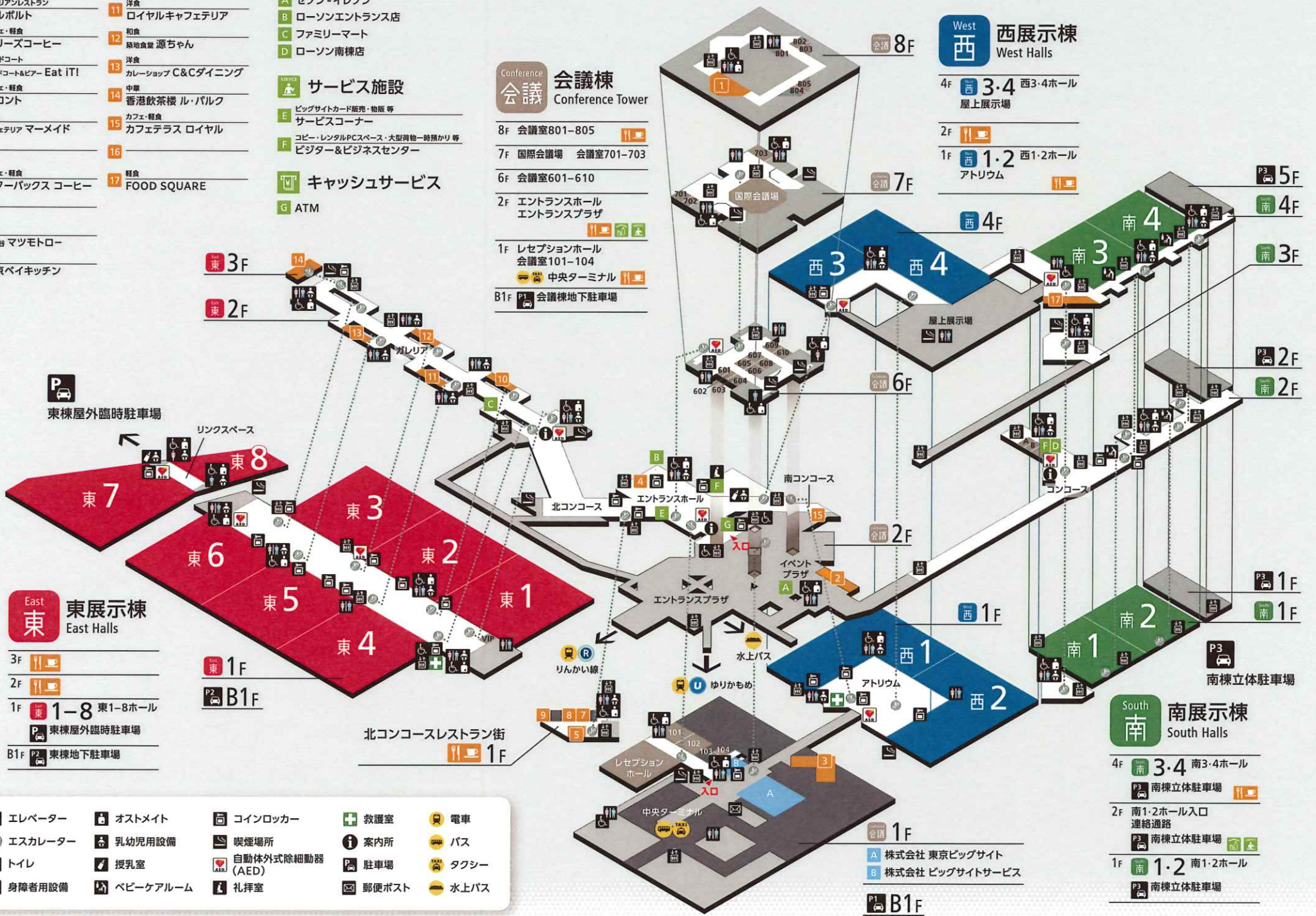
- E ビッグサイトカード販売・物販等
サービスコーナー
- F コピー・レンタルPCスペース・大型荷物一時預かり等
ビジター&ビジネスセンター

キャッシュサービス

- G ATM

会議棟 Conference Tower

- 8F 会議室801-805
- 7F 国際会議場 会議室701-703
- 6F 会議室601-610
- 2F エントランスホール
エントランスプラザ
- 1F レセプションホール
会議室101-104
- B1F 会議棟地下駐車場



東展示棟 East Halls

- 3F
- 2F
- 1F 東 1-8 東1-8ホール
- B1F

東棟屋外臨時駐車場
東棟地下駐車場

西展示棟 West Halls

- 8F
- 4F 西 3-4 西3-4ホール
屋上展示場
- 2F
- 1F 西 1-2 西1-2ホール
アトリウム

南展示棟 South Halls

- 5F
- 4F 南 3-4 南3-4ホール
南棟立体駐車場
- 2F 南 1-2ホール入口
連絡通路
南棟立体駐車場
- 1F 南 1-2 南1-2ホール
南棟立体駐車場

- | | | | | |
|---------|----------|-----------------|-------|------|
| エレベーター | オストメイト | コインロッカー | 救護室 | 電車 |
| エスカレーター | 乳幼児用設備 | 喫煙場所 | 案内所 | バス |
| トイレ | 授乳室 | 自動体外式除細動器 (AED) | 駐車場 | タクシー |
| 身障者用設備 | ベビーケアルーム | 礼拝室 | 郵便ポスト | 水上バス |

- 1F
- A 株式会社 東京ビッグサイト
- B 株式会社 ビッグサイトサービス
- B1F

東京ビッグサイト周辺道路MAP

TOKYO BIG SIGHT



レインボーブリッジ

台場出入口

首都高速11号台場線

水上バス
発着所

首都高速湾岸線

東京湾岸道路(国道357号線)

臨海副都心出入口

有明出入口

豊洲出入口

東京ビッグサイト

- 凡例 (駐車場識別)
- 常設駐車場
 - 臨時駐車場
 - 周辺常設駐車場

アイコンをクリックすると現在地からのルートが表示されます。

2023年1月現在

