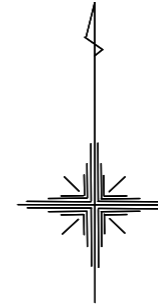


座 標 一 覧 表 〈世界測地系2011〉

測点	X座標	Y座標	備考
P1	-45501.317	-41310.545	市プレート
P2	-45489.916	-41301.521	市コンクリート杭
⋮	⋮	⋮	⋮
S1	-44,475.946	-41,303.521	市鉄
⋮	⋮	⋮	⋮
T1	-44,95.643	-41,305.737	金属標(W交37)
T2	-45,12.742	-41,671.766	金属標(W交38)
T3	-43,63.196	-41.845.438	金属標(W交39)
⋮	⋮	⋮	⋮

土 地 境 界 図		縮 尺
土地所在 地 番	町田市森野九丁目 88-1ほか	1 250

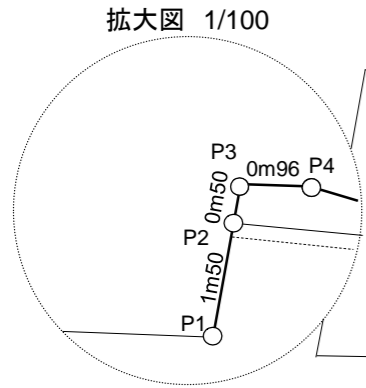
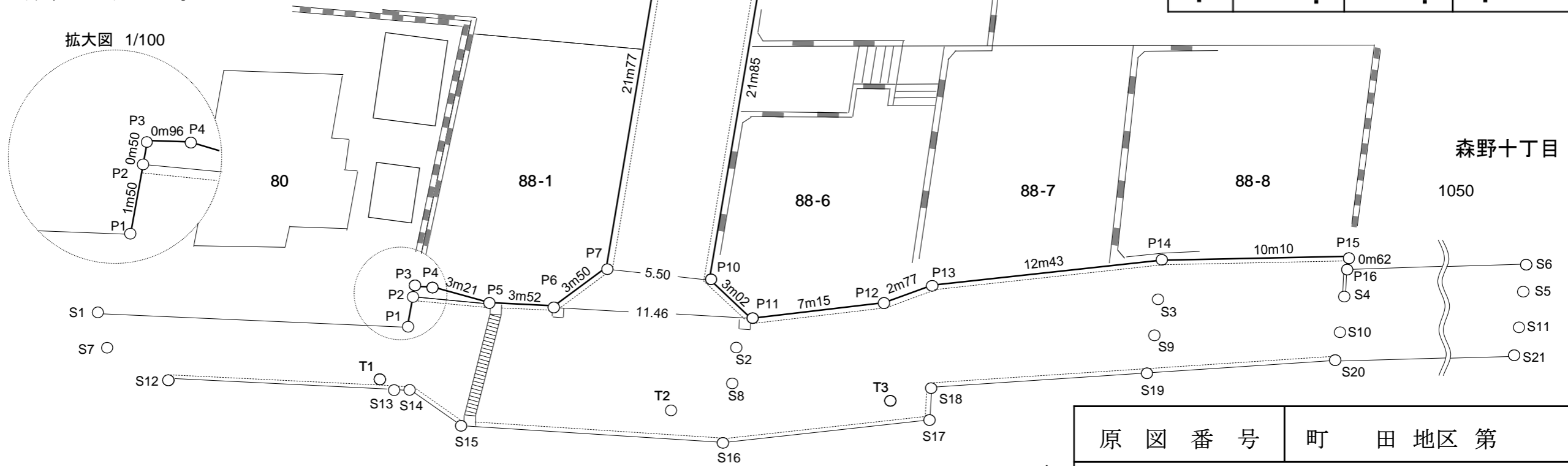
森野九丁目



私所有の下記土地と隣接する町田市有地との境界について本境界図のとおり合意する。

立会場所・土地の地番	土地所有者 住所 氏名 印	立会年月日	合意年月日
町田市森野九丁目 88-1、88-2、88-3、 88-5、88-6、88-7、88-8	町田市〇〇町2222 〇〇不動産株式会社 代表取締役 町田 〇彦 	2018年 〇月〇日	2018年 〇月〇日
町田市森野九丁目80	町田市〇〇町80 南大谷 〇 郎 	2018年 〇月〇日	2018年 〇月〇日
町田市森野九丁目88-4	札幌市〇△区〇△高ヶ坂 高ヶ坂 〇△子 	2018年 〇月〇日	2018年 〇月〇日
町田市森野九丁目88-4	町田市〇〇町88-4 原町田 〇 郎 	2018年 〇月〇日	2018年 〇月〇日
町田市森野十丁目1050	仙台市××区△×2-1-1008 野津田 〇 雄 合意書により確認	2018年 〇月〇日	2018年 〇月〇日

*地番の点は「、」とするが、「|」と表示されても許容範囲とします。
*土地所有者が法人の場合は、登記上の商号・代表者の職氏名を記入し、代表者届印を押印してください。



*地番の点は、「|」と表示されても許容範囲とします。

原 図 番 号	町 田 地 区 第 号		
町田市 森野九丁目 80、88-1、88-2、88-3、 88-4、88-5、88-6、 88-7、88-8、 森野十丁目 1050	番地先土地境界図		
完 結	年 月 日	縮 尺	1 / 250
課 長	係 長	担 当	申請人 〇〇不動産株式会社
参照資料 道路台帳 (ロット〇-〇) 町田〇年第□□号 町田地区第△△号			
町田市道路部道路管理課			

凡	○ P n	境界点
	○ S n	引照点
	○ T n	機械点
例	○—○	境界辺長

作成者	住所	①
	会社名	
	電話番号	
	氏名	
資格登録番号		
測量年月日	2018年〇月〇日	

〈公共物管理平面図作成区域内の境界図の作成例〉

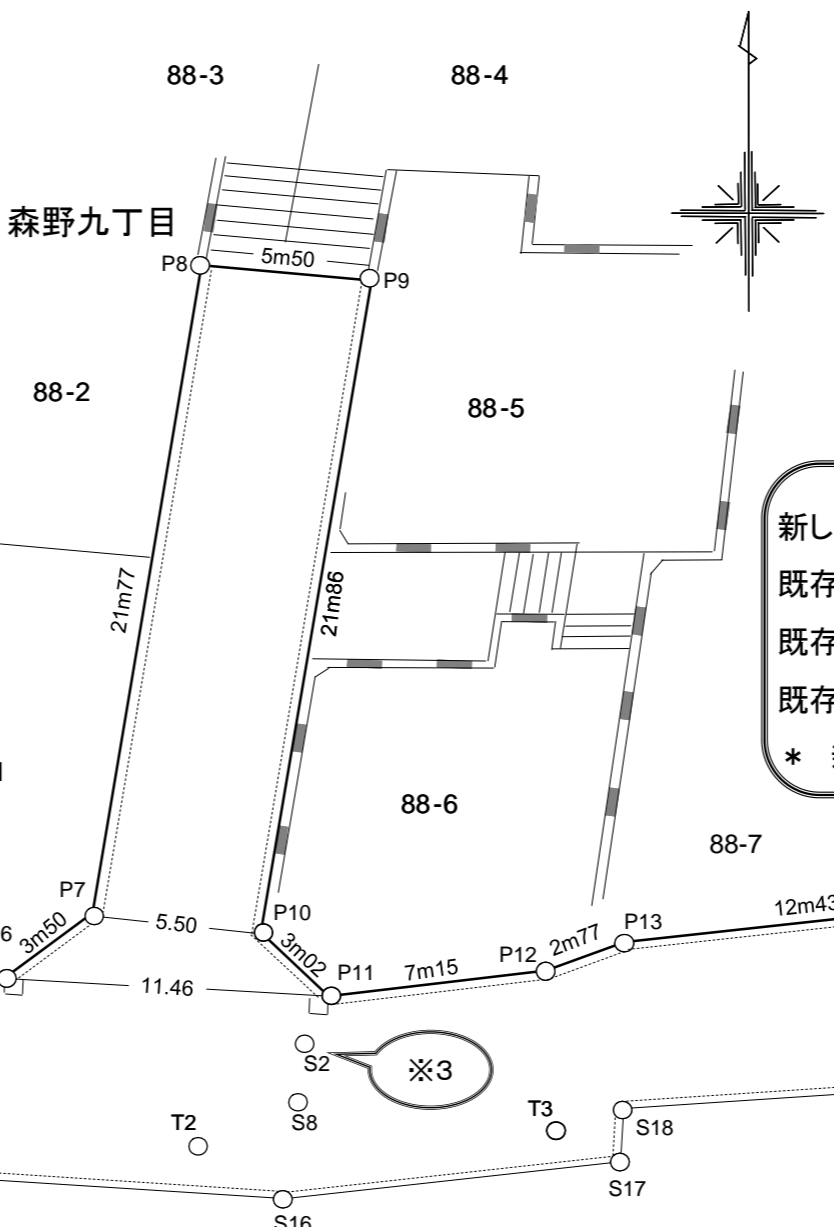
座 標 一 覧 表 (世界測地系2011もしくは2000)

私所有の下記土地と隣接する町田市有地との境界について本境界図のとおり合意する。

立会場所・土地の地番	土地所有者 住所 氏名 印	立会年月日	合意年月日
町田市森野九丁目 88-1、88-2、88-3、 88-5、88-6、88-7、88-8	町田市〇〇町2222 〇〇不動産株式会社 代表取締役 町田 〇彦 	2018年 〇月〇日	2018年 〇月〇日
町田市森野九丁目80	町田市〇〇町80 南大谷 〇 郎 	2018年 〇月〇日	2018年 〇月〇日
町田市森野九丁目88-4	札幌市〇△区△△123 高ヶ坂 〇△子 	2018年 〇月〇日	2018年 〇月〇日
町田市森野九丁目88-4	町田市〇〇町88-4 原町田 〇 郎 	2018年 〇月〇日	2018年 〇月〇日
町田市森野十丁目1050	仙台市××区△×2-1-1008 野津田 〇 雄 合意書により確認	2018年 〇月〇日	2018年 〇月〇日

土地境界図		縮 尺
土地所在 地 番	町田市森野九丁目 88-1ほか	1 250

測点	X座標	Y座標	備考	新境界図点番号
P1	-00000.000	-00000.000	市プレート	04A08-001
P2	-00000.000	-00000.000	市コンクリート杭	04A08-002
⋮	⋮	⋮	⋮	⋮
P15	-00000.000	-00000.000	市プレート	04A08-015
P16	-00000.000	-00000.000	市プレート	96-18-005
S1	-00000.000	-00000.000	市プレート	96-18-001
S2	-00000.000	-00000.000	市プレート	S04A08-001
S3	-00000.000	-00000.000	市プレート	S04A08-002
S4	-00000.000	-00000.000	市プレート	S04A08-003
S5	-00000.000	-00000.000	市プレート	S96-001
S6	-00000.000	-00000.000	市プレート	96-18-006
⋮	⋮	⋮	⋮	⋮
S21	-00000.000	-00000.000	市 鎮	96-21-005
⋮	⋮	⋮	⋮	⋮
T1	-00000.000	-00000.000	コンクリート杭	W交##
T2	-00000.000	-00000.000	コンクリート杭	W交#1
T3	-00000.000	-00000.000	鎮	W交#2
⋮	⋮	⋮	⋮	⋮

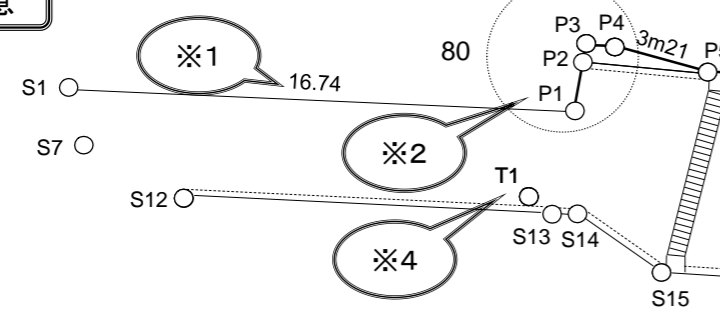


新境界図点番号について

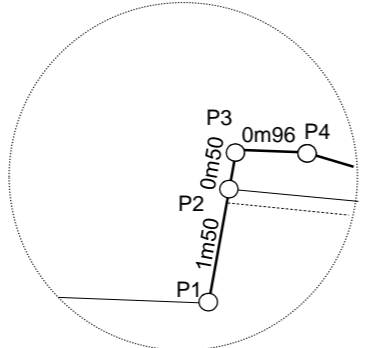
- 新しい確定点 …… 04A08-001 等
 - 既存の確定点 …… 96-18-001 等
 - 既存の確定点で新しく引照点になった点 …… S04A08-001 等
 - 既存の引照点 …… S96-001 等
- * 新境界図点番号のつけかたについては、担当者と協議してください。

- ※1 確定している辺長上に新たに確定点を設け、確定辺長に変化が生じた場合、「〇〇.〇〇」のように表示してください。
- ※2 新たに確定された点番号は「公共物管理平面図作成基準」に基づき付点してください。
- ※3 今回の確定で引照点扱いになった点は「公共物管理平面図作成基準」に基づきS点表示してください。
- ※4 その他の引照点は公共物管理平面図の点番号を複写してください。基準点も同様です。

記入上の注意



拡大図 1/100



凡 例	記号	説明
○ P n		境界点
○ S n		引照点
○ T n		機械点
〇〇m〇〇		境界辺長

* 地番の点は、「マ」とするが、「マ」と表示されても許容範囲とします。

原 図 番 号	町 田 地 区 第 号		
町田市 森野九丁目 80、88-1、88-2、88-3、 88-4、88-5、88-6、 88-7、88-8、 森野十丁目 1050	番地先土地境界図		
完 結	年 月 日	縮 尺	1 / 250
課 長	係 長	担 当	申請人 〇〇不動産株式会社
参照資料 道路台帳 (ロット〇-〇) 町田〇年第□□号 町田地区第△△号			
町田市道路部道路管理課			

住所 会社名 電話番号 氏名 資格登録番号	作成者
測量年月日	2018年〇月〇日